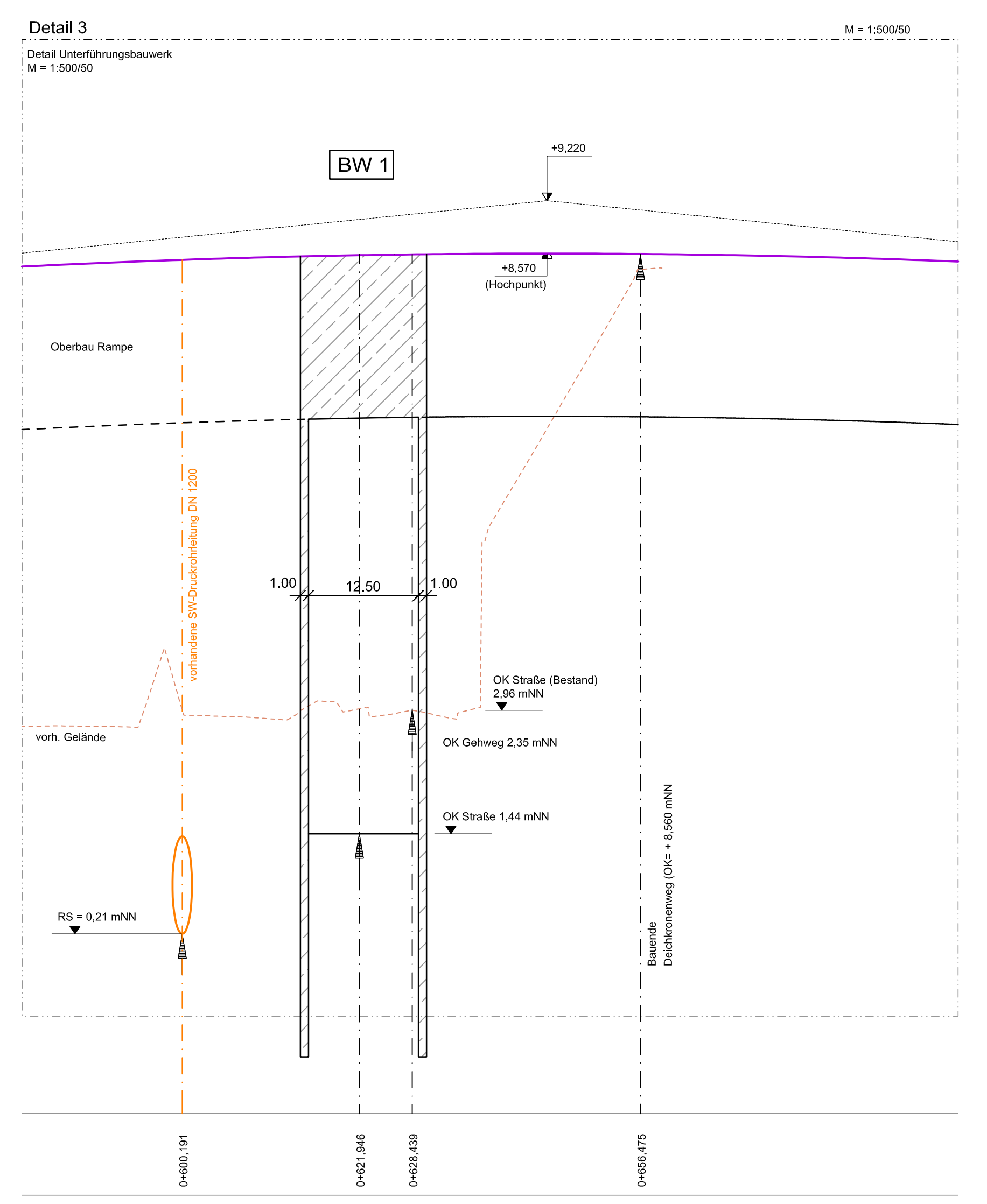
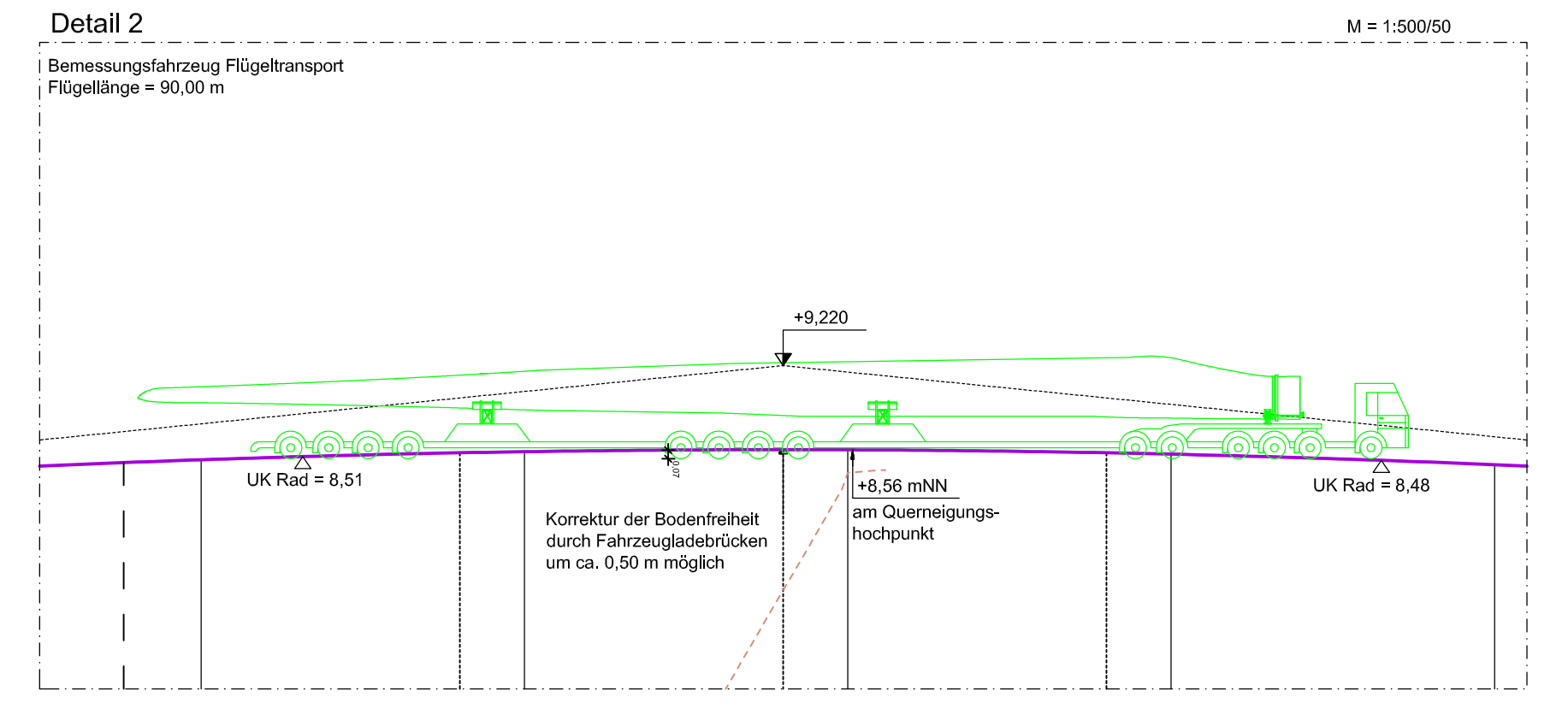
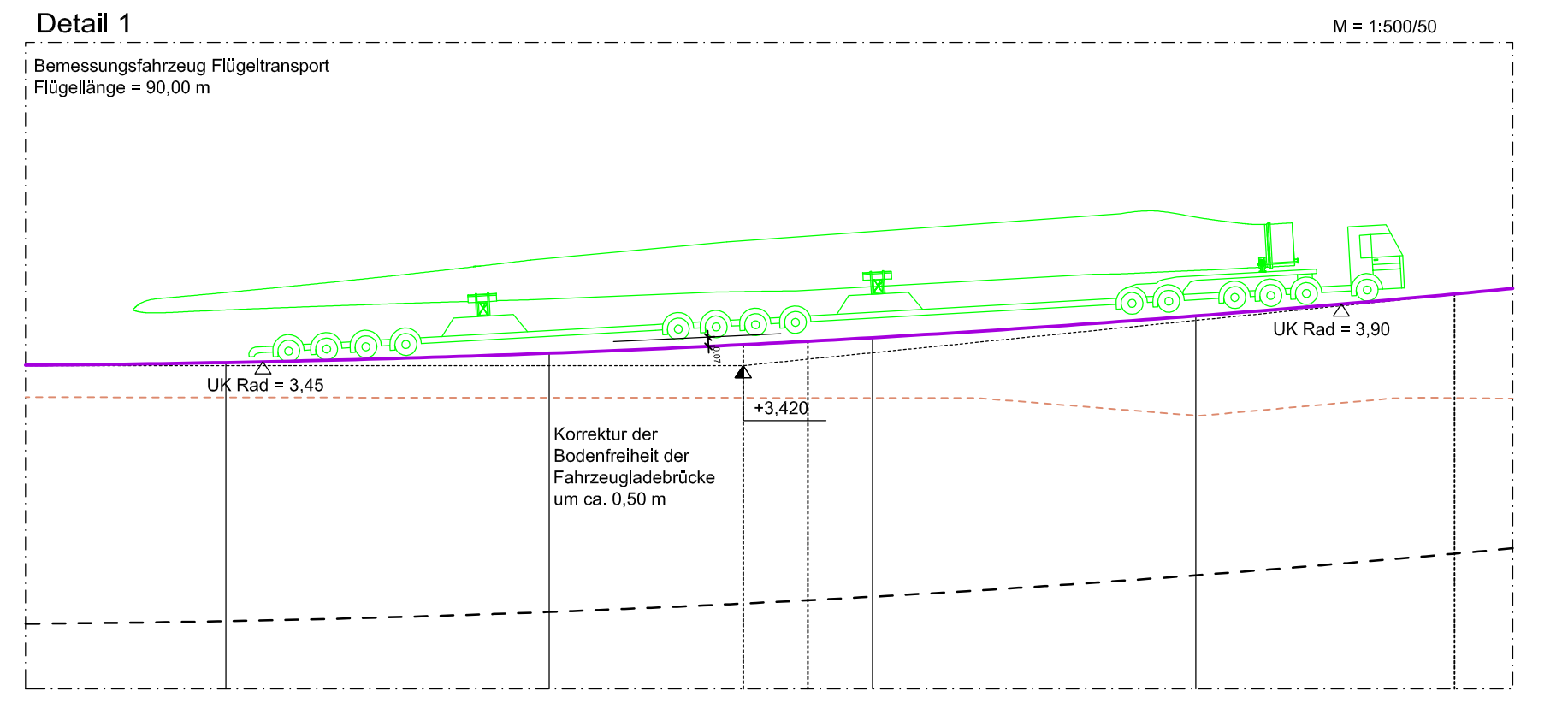
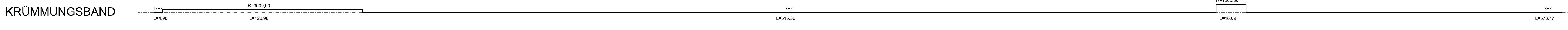
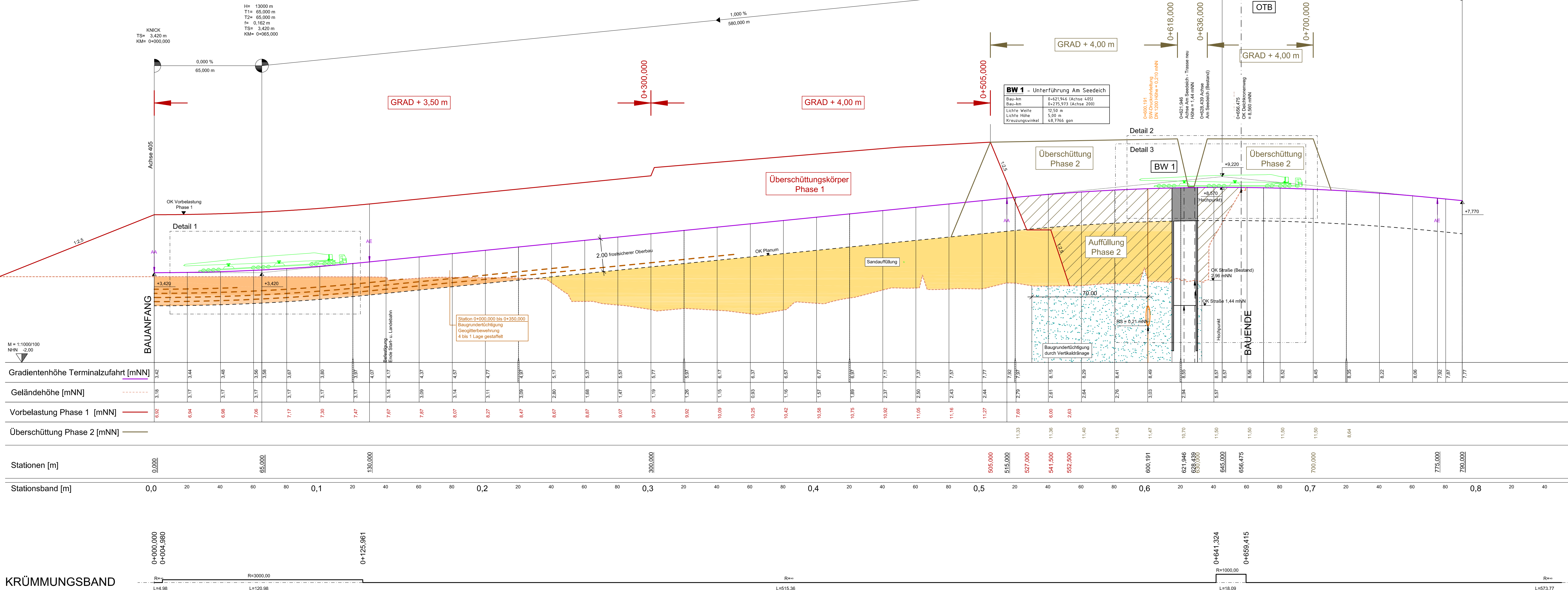


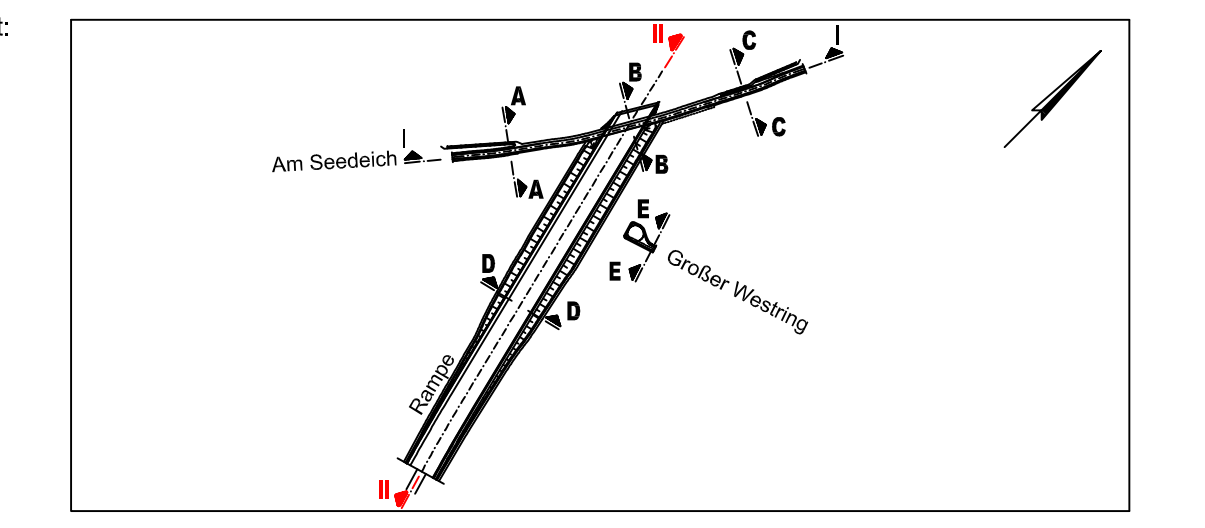
# Höhenplan II - II Terminalzufahrt (Achse 405)



**Zeichenerklärung:**

- Tangentschnittpunkt
- H<sub>t</sub>: Ausrichtungshöhepunkt [m]
- T: Tangentlänge [m]
- R: Radius [m]
- TS: Höhe des Tangentschnittpunktes [m ü. NN]
- KM: Station des Tangentschnittpunktes [m]
- Station des Tangentschnittpunktes
- Station des Ausrundungsendes
- AA, AE: Ausrundungsende (links/rechts)
- Hochpunkt / Tiefpunkt
- Stationsangabe (alle 100 m)
- Stationsangabe (alle 10 m)
- Bodenauftrag
- Bodenabrtrag
- Baugrunderleichterung durch Verbauarbeiten
- Überschüttung Phase 1
- Überschüttung Phase 2 Vorgang 2
- Überschüttung Phase 2 Vorgang 1

Angaben Baugrund und Vorbelastung gemäß Geotechnischer Bericht Nr. 03 vom 01.12.2014 Grundbaulabor Bremen GmbH



Freigabevermerk bremenports: Freigabevermerk Prüfingenieur:

Leistungsphase: **Entwurfsplanung** Stand: Febr. 2015

Auftraggeber: **bremenports** Am Strom 2 | 27568 Bremerhaven Tel. 0471/301 01 - 0 | Fax 0471/301 01 - 532 www.bremenports.de

Projekt: **Terminalzufahrt (OTB)**

Datum	Name	Inhalt:	Maßstab
Entworfen 04.02.2015	Megger	Höhenplan II-II Zufahrtsrampe	1 : 1000 / 100
Bearbeitet 04.02.2015	Dunker		
Geprüft 04.02.2015	Megger		

Abteilung: Dok.-Id.: Zeichnungs-Nr.: **33424-03HP** Index: **2.4.11**