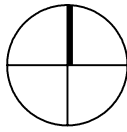






Quellen :		hergestellt:	GeoInfo Stand : Mai 2022 Vermessungsgrundlagen und Geländemodell
Vermessung	terrestr./ <del>photogr.</del> Aufnahme vom : 2022 Bezugssystem : Lage: UTM, ETRS89, UTM32 Höhe NHN_HST170 (DHN2016)		

BAUVORHABEN:						
<h1>GENERALPLAN KÜSTENSCHUTZ</h1> <h2>STADTSTRECKE MACHBARKEITSSTUDIE</h2>						
PLANINHALT: <b>VORPLANUNG : QUERSCHNITT 0+740</b> <b>BA 4 - VAR.2</b> BA 4, Piepe bis Anschluss des Fuß- und Radweges an den Habenhauser Deich auf Höhe Wohnbebauung " Am Dammacker "						
0711-21-014	LPH 2	1: 100	19.07.2024	Mi	SW Blatt 6	-
PROJ.-NR.:	PHASE:	MASS-STAB:	DATUM:	GEZ.:	PLAN-NR.:	INDEX:
<div>   </div>						
BAUHERRIN: Die Senatorin für Umwelt, Klima und Wissenschaft  <b>Freie Hansestadt Bremen</b> 3-2 Stabsstelle Deichbau Stadtstrecke An der Reeperbahn 2 28217 Bremen						
PLANVERFASSER: für die Arge Grontmij GmbH / WES GmbH : <div>  <b>SWECO</b> </div> <div> <b>SWECO GmbH</b>          Postfach 34 70 17          28339 Bremen          Karl-Ferdinand-Braun-Straße 9          28359 Bremen          Telefon +49 421 2032-6          Telefax +49 421 2032-747          www.wes-la.de       </div>						
FACHPLANER: <div>  <b>WES</b>          LandschaftsArchitektur          WES GmbH LandschaftsArchitektur          Jarrestraße 80          22303 Hamburg          Fon +49 40 27841-0          Fax +49 40 2706668          hamburg@wes-la.de       </div> <div>         Reichenberger Straße 124          10999 Berlin          Fon +49 30 5858444-0          Fax +49 30 6158953          berlin@wes-la.de       </div>						
PLANVERFASSER:		FREIGABE PLANVERFASSER:		FREIGABE BAUHERR:		
