Legende
- Planung
- Bestand
- Umsetzung Vorsorgemaß

Bohrprofil
M 1:100

Lage Bohrprofil

GLB-2012-BS-24
NN +8,62

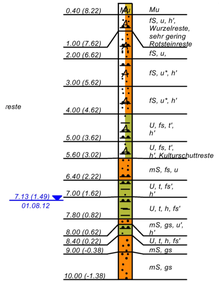

Station 0+275

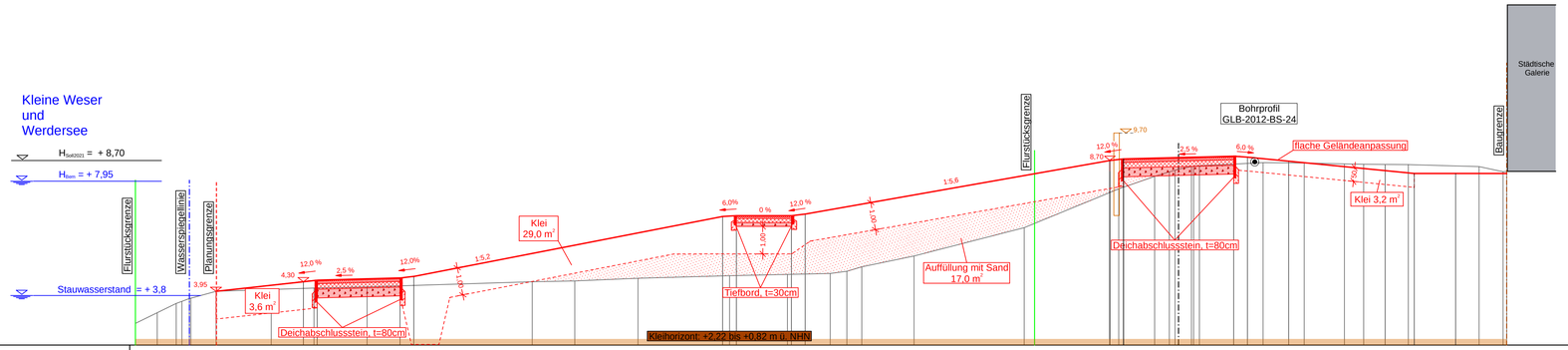

M = 1:100
NHN 2,00

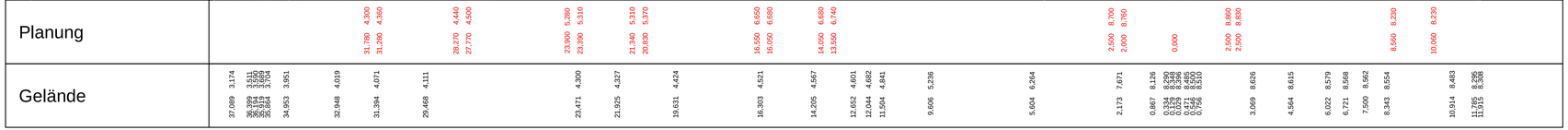

Deichverteidigungs- und Deichunterhaltungsweg
gemäß R BA-HB März 23 (AzB HB 23); Belastungsklasse Bk 1,0; Regelquerneigung 2,50 %
3 cm Asphaltdeckschicht (75 kg/m2), Splittmastixasphalt, SMA 8N, Bindemittel 50/70, ZTV Asphalt-StB 07/13
10 cm Asphalttragschicht (240kg/m2), Asphalttragschichtmischgut, Bindemittel 30/45, AC 32 T N, ZTV Asphalt-StB 07/13
20 cm Schottertragschicht, 0/32, ZTV SoB-StB 04/07 $E_{vd} \geq 150$ MPa
32 cm Schicht aus frostunempfindlichem Material, F1-Boden gemäß DIN 18196, SE, SW, ZTV SoB-StB 04/07 $E_{vd} \geq 100$ MPa
auf dem Planum $E_{vd} \geq 45$ MPa

85 cm

Gehweg
gemäß R BA-HB März 23 (AzB HB 23)
2 cm Asphaltdeckschicht (50 kg/m2), Splittmastixasphalt, SMA 5N, Bindemittel 70/100, ZTV Asphalt-StB 07/13
7 cm Asphalttragschicht (170 kg/m2), Asphalttragschichtmischgut, Bindemittel 70/100, AC 22 T L, ZTV Asphalt-StB 07/13
15 cm Schottertragschicht, 0/32, ZTV SoB-StB 04/07 $E_{vd} \geq 80$ MPa
14 cm Schicht aus frostunempfindlichem Material, F1-Boden gemäß DIN 18196, SE, SW, ZTV SoB-StB 04/07 $E_{vd} \geq 80$ MPa
auf dem Planum $E_{vd} \geq 45$ MPa

40 cm

Quellen :

Vermessung		
terrestr./ photogr. Aufnahme vom : 2022 Bezugssystem :Lage:UTM, ETRS89_UTM32 Höhe NHN_HST170 (DHHN2016)	fertgestellt	Geoinfo Stand : Mai 2022 Vermessungsgrundlagen und Geländemodell

BAUVORHABEN:

GENERALPLAN KÜSTENSCHUTZ STADTSTRECKE MACHBARKEITSSTUDIE

PLANINHALT:

VORPLANUNG : QUERSCHNITT 0+275 BA 4 - VAR.2

BA 4, Piepe bis Anschluss des Fuß- und Radweges an den Habenhauser Deich auf Höhe Wohnbebauung " Am Dammacker "

PROJ.-NR.:	PHASE:	MASS-STAB:	DATUM:	GEZ.:	PLAN-NR.:	INDEX:
0711-21-014	LPH 2	1: 100	19.07.2024	Mi	SW Blatt 2	-

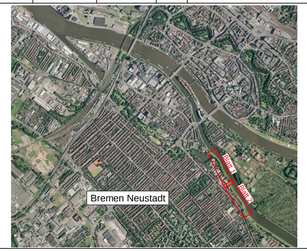

BAUHERRIN:

Die Senatorin für Umwelt, Klima und Wissenschaft

Freie Hansestadt Bremen

3-2 Stabsstelle Deichbau Stadtstrecke
An der Reeperbahn 2
28217 Bremen

PLANVERFASSER:

für die Arge Grontmij GmbH / WES GmbH :

SWECO

SWECO GmbH
Postfach 34 70 17
28339 Bremen

Karl-Ferdinand-Braun-Straße 9
28359 Bremen

Telefon +49 421 2032-6
Telefax +49 421 2032-747

FACHPLANER:

WES
LandschaftsArchitektur

WES GmbH LandschaftsArchitektur
Jarrestraße 80
22303 Hamburg
Fon +49.40.278415-0
Fax +49.40.2706668

hamburg@wes-la.de

www.wes-la.de

Reichenberger Straße 124
10999 Berlin
Fon +49.30.5858444-0
Fax +49.30.6158953

berlin@wes-la.de

PLANVERFASSER:	FREIGABE PLANVERFASSER:	FREIGABE BAUHERR:
SWECO		

0711-21-014-HWS-UTM_BA_4 / Schnitte Variante 2_zur Abgabe.PLT / 0000275-1 / 19.07.24

CARD/1