Station 0+100

Bohrprofil
M 1:100

Lage Bohrprofil

Legende
- Planung
- Bestand
- Umsetzung Vorsorgemaß

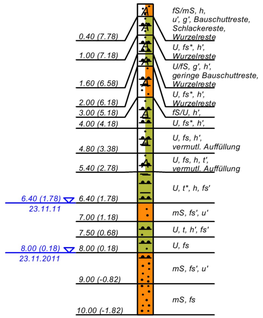

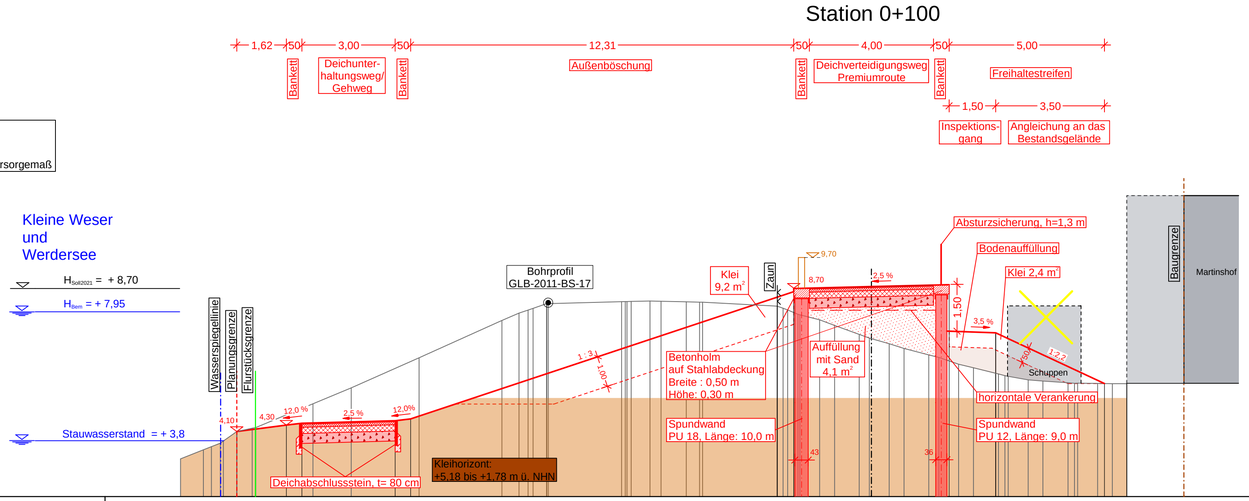

M = 1:100

NHN 2,00

Planung	20,432 4,095 18,835 4,300 18,335 4,360 15,335 4,440 14,835 4,500 2,500 8,600 8,700 0,000 8,762 2,500 8,255 7,355 4,000 7,272 7,500 5,640
Gelände	22,242 3,216 21,505 3,505 21,246 3,606 20,863 3,718 20,663 3,788 20,432 4,095 19,933 4,138 19,819 4,221 17,980 4,988 16,748 5,500 14,565 6,470 11,897 7,673 11,344 7,909 10,892 8,091 10,456 8,213 10,245 8,214 10,403 8,214 8,042 8,278 7,925 8,281 7,823 8,280 7,734 8,280 7,724 8,280 6,775 8,291 5,961 8,272 5,533 8,262 5,494 8,259 3,035 8,135 2,946 8,037 2,868 7,972 2,301 7,654 2,167 7,692 1,667 7,692 1,184 7,511 0,394 7,221 0,067 7,104 0,570 6,922 1,051 6,771 1,847 6,555 2,168 6,480 2,807 6,260 3,286 6,147 4,089 5,949 4,298 5,895 4,298 5,895 5,044 5,759 5,520 5,718 6,330 5,664 6,538 5,649 6,538 5,649 7,281 5,643 7,755 5,636 8,571 5,655

Deichverteidigungs- und Deichunterhaltungsweg
gemäß R BA-HB März 23 (AzB HB 23); Belastungsklasse Bk 1,0; Regelquerneigung 2,50 %

3 cm Asphaltdeckschicht (75 kg/m2), Splittmastixasphalt, SMA 8N, Bindemittel 50/70,	ZTV Asphalt-StB 07/13	
10 cm Asphalttragschicht (240kg/m2), Asphalttragschichtmischgut, Bindemittel 30/45, AC 32 T N,	ZTV Asphalt-StB 07/13	
20 cm Schottertragschicht, 0/32, ZTV SoB-StB 04/07	$E_{v2} \geq$ 150 MPa	
32 cm Schicht aus frostunempfindlichem Material, F1-Boden gemäß DIN 18196, SE, SW, ZTV SoB-StB 04/07	$E_{v2} \geq$ 100 MPa	
auf dem Planum	$E_{v2} \geq$ 45 MPa	
65 cm		

Quellen :

Vermessung	
terrestr./ ~~photogr.~~ Aufnahme vom : 2022 Bezugssystem :Lage:UTM, ETRS89_UTM32 Höhe NHN_HST170 (DHHN2016)	hergestellt: Geoinfo Stand : Mai 2022 Vermessungsgrundlagen und Geländemodell

BAUVORHABEN:

GENERALPLAN KÜSTENSCHUTZ
STADTSTRECKE MACHBARKEITSSTUDIE

PLANINHALT:

VORPLANUNG : QUERSCHNITT 0+100
BA 4 - VAR.2

BA 4, Piepe bis Anschluss des Fuß- und Radweges an den Habenhauser Deich auf Höhe Wohnbebauung " Am Dammacker "

PROJ.-NR.:	PHASE:	MASS-STAB:	DATUM:	GEZ.:	PLAN-NR.:	INDEX:
0711-21-014	LPH 2	1: 100	19.07.2024	Mi	SW Blatt 1	-

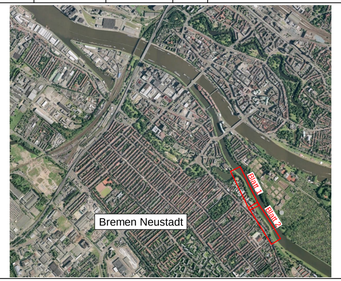

BAUHERRIN:

Die Senatorin für Umwelt, Klima und Wissenschaft

Freie Hansestadt Bremen

3-2 Stabsstelle Deichbau Stadtstrecke
An der Reeperbahn 2
28217 Bremen

PLANVERFASSER:

für die Arge Grontmij GmbH / WES GmbH :

SWECO

SWECO GmbH
Postfach 34 70 17
28339 Bremen

Karl-Ferdinand-Braun-Straße 9
28359 Bremen

Telefon +49 421 2032-6
Telefax +49 421 2032-747

FACHPLANER:

WES
LandschaftsArchitektur

WES GmbH LandschaftsArchitektur
Jarrestraße 80
22303 Hamburg
Fon +49.40.27841-0
Fax +49.40.2706668
hamburg@wes-la.de

www.wes-la.de
Reichenberger Straße 124
10999 Berlin
Fon +49.30.5858444-0
Fax +49.30.6158953
berlin@wes-la.de

PLANVERFASSER:	FREIGABE PLANVERFASSER:	FREIGABE BAUHERR:
SWECO		

0711-21-014-HWS-UTM_BA_4 / Schnitte Variante 2_zur Abgabe.PLT / 0000100-1 / 19.07.24

ARCHI