

# Risikokarte Unterweser Bremerhaven

Hochwasser mit niedriger Wahrscheinlichkeit  
(HW<sub>extrem</sub>)

## Betroffene Einwohner je Stadtteil

- < 100
- 100 - 1.000
- 1.000 - 10.000
- >10.000

## Industrieanlagen

- umweltrelevante Industrieanlagen

## Schutzgebiete

- Wasserschutzgebiet
- Naturschutzgebiet
- Vogelschutzgebiet
- FFH-Gebiet



## Landnutzung

- Wohn- und Freizeitflächen
- Industrie- und Gewerbeflächen
- Verkehrsflächen
- Landwirtschaft / Forst / Wald
- Sonstige Vegetations- und Freiflächen
- Gewässer

## Sonstiges

- Landesgrenze
- Hochwasserschutzlinie
- Stadtteile
- Überschwemmungsfläche HW extrem

Kartengrundlagen: © GeoBasis-DE / GeoInformation Bremen 2024  
© GeoBasis-DE / Vermessungs- und Katasteramt Bremerhaven 2024



**Freie Hansestadt Bremen**

**Risikokarte Unterweser Bremerhaven**  
Hochwasser mit niedriger Wahrscheinlichkeit  
(HW<sub>extrem</sub>)

**Übersichtsplan**


Maßstab:

1 : 30.000

Datum:

22.12.2025

Bearbeitung:

 SEESTADT  
BREMERHAVEN