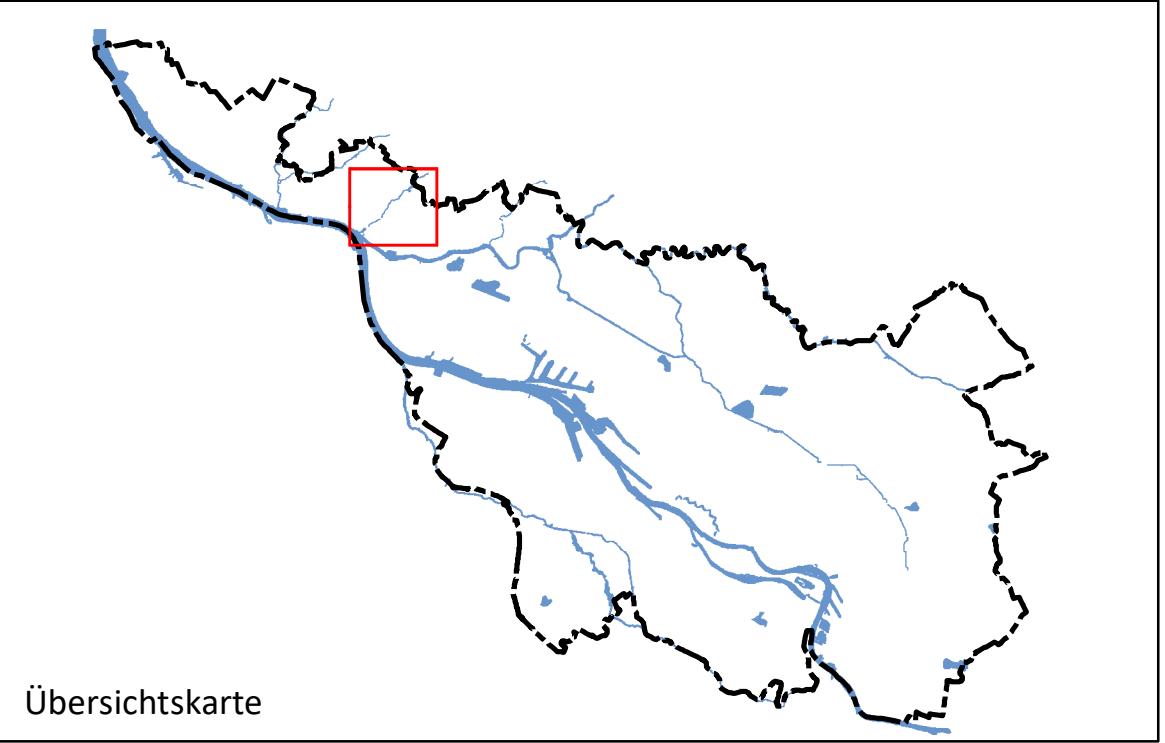



Risikokarte Schönebecker Aue

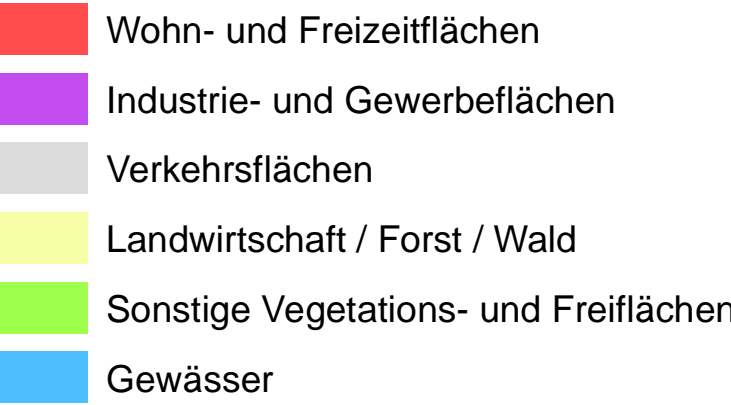
Hochwasser mit niedriger Wahrscheinlichkeit  
(Extremereignis - HQ 100 x 1,3)



Betroffene Einwohner je Stadtteil



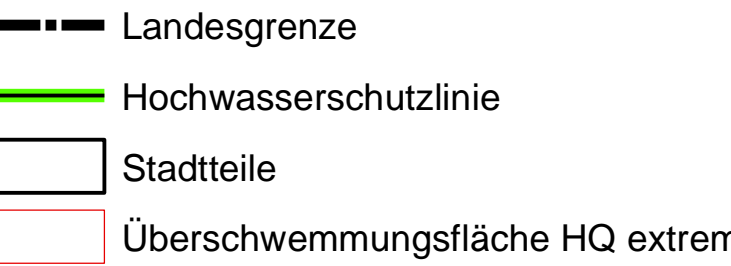
Landnutzung



Schutzgebiete



Sonstiges



Quelle: Auszug aus den Geodaten des Landesamtes für  
Geoinformation und Landesvermessung Niedersachsen,  
© 2024

Kartengrundlage: © GeoBasis-DE / GeoInformation 2024



Freie Hansestadt Bremen

Risikokarte Schönebecker Aue  
Hochwasser mit niedriger Wahrscheinlichkeit  
(Extremereignis- HQ 100 x 1,3)

Übersichtsplan	Maßstab:	1 : 5.000
	Datum:	22.12.2025

Bearbeitung:

Die Senatorin für Umwelt,  
Klima und Wissenschaft

 Freie  
Hansestadt  
Bremen

Statistisches  
Landesamt

 Freie  
Hansestadt  
Bremen

