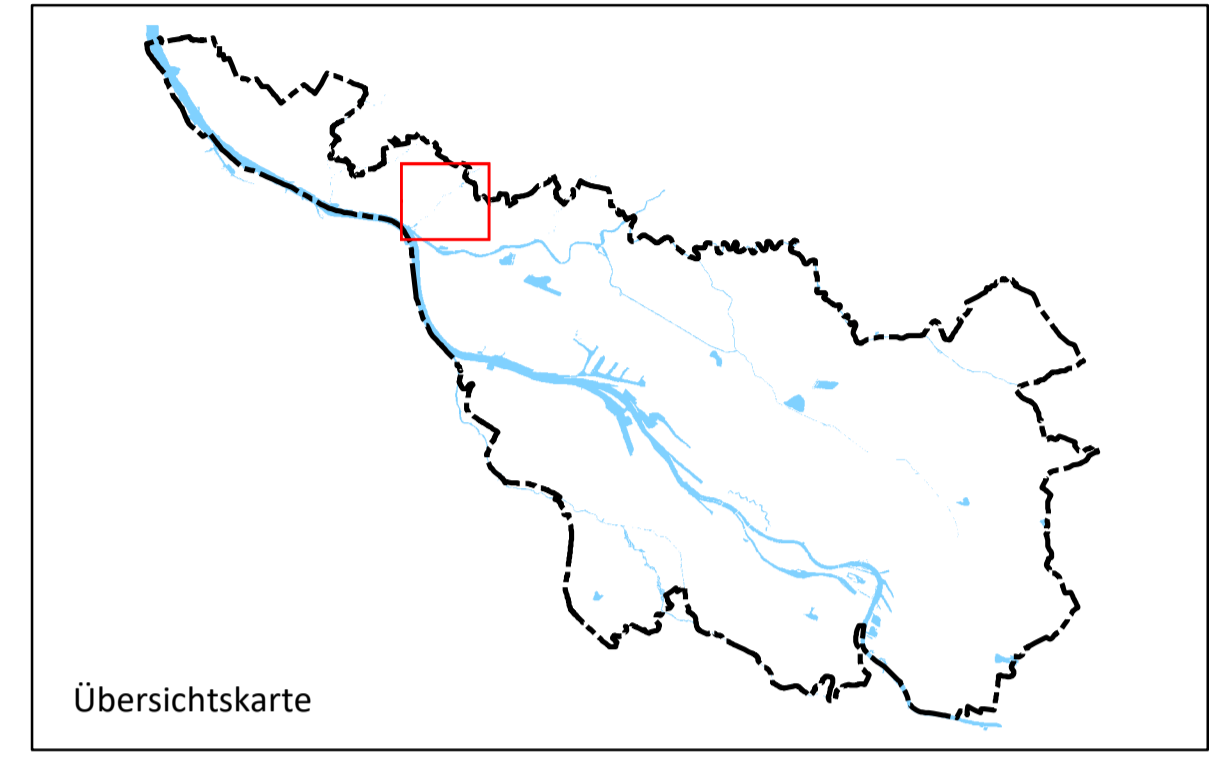



Risikokarte Schönebecker Aue

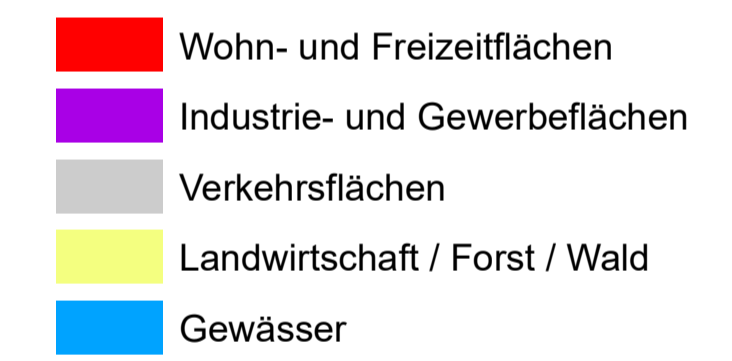
Hochwasser mit niedriger Wahrscheinlichkeit
(Extremereignis – HQ₁₀₀ x 1,3)



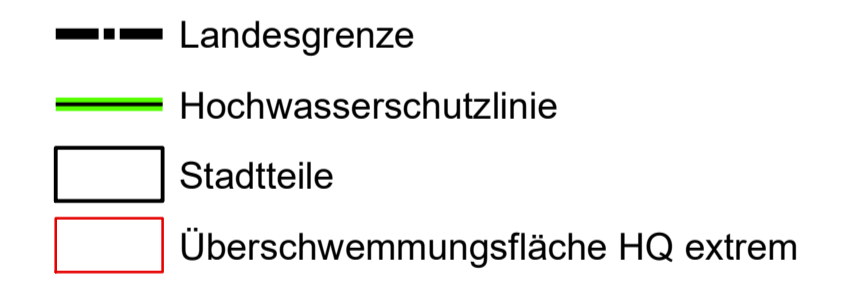
Betroffene Einwohner je Stadtteil



Landnutzung



Sonstiges



Quelle: Auszug aus den Geodaten des Landesamtes für Geoinformation und Landesvermessung Niedersachsen, © 2020

Kartengrundlage: © GeoBasis-DE / Geoinformation Bremen 2019

Freie Hansestadt Bremen

Risikokarte Schönebecker Aue

Hochwasser mit niedriger Wahrscheinlichkeit
(Extremereignis - HQ₁₀₀ x 1,3)

Übersichtsplan	Maßstab:	1 : 5.000
	Datum:	28.02.2020

Bearbeitung: Die Senatorin für Klimaschutz, Umwelt, Mobilität, Stadtentwicklung und Wohnungsbau

 Statistisches Landesamt
 Freie Hansestadt Bremen

VEGESACK



Stadion Vegesack

Grohner Markt

BURGLESUM

