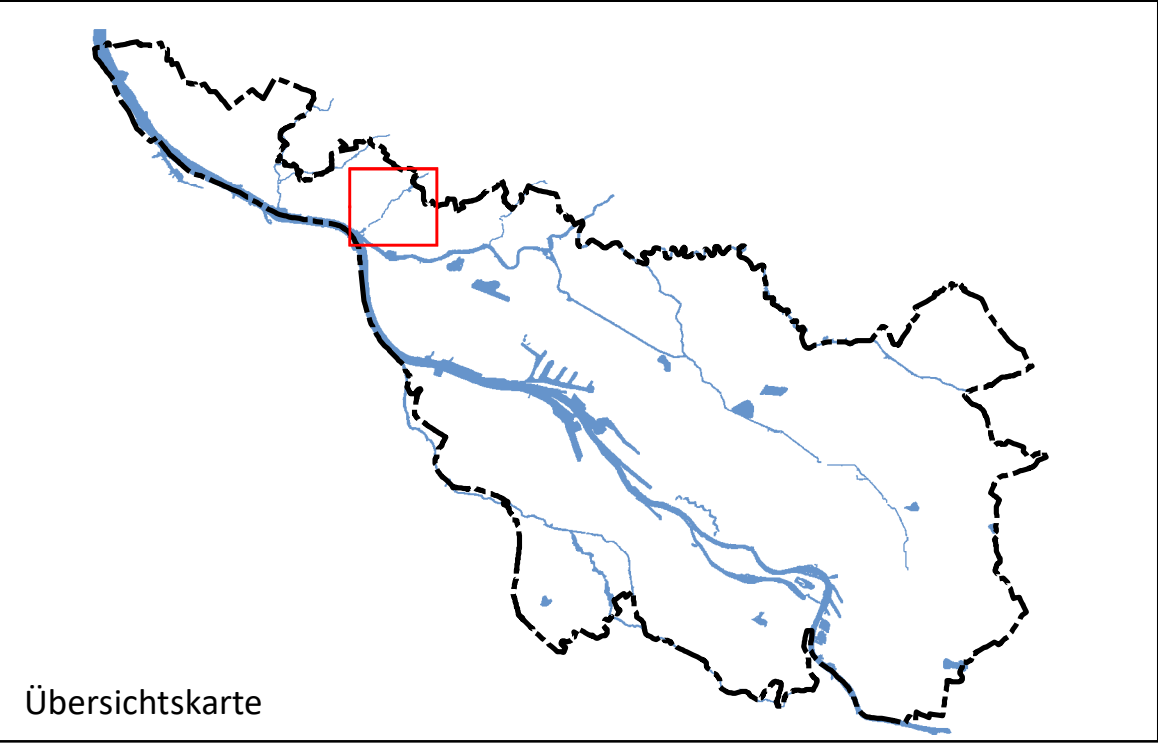



Risikokarte Schönebecker Aue

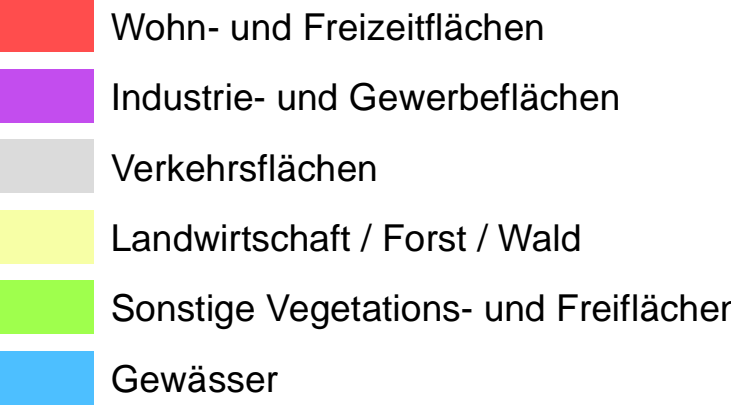
Hochwasser mit hoher Wahrscheinlichkeit
(20-jährliches Hochwasser - HQ 20)



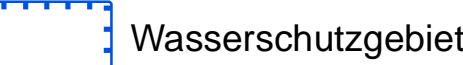
Betroffene Einwohner je Stadtteil



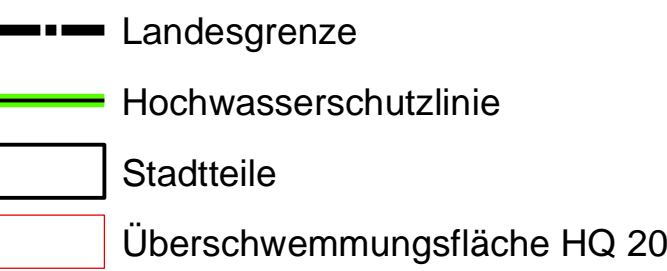
Landnutzung



Schutzgebiete



Sonstiges



Quelle: Auszug aus den Geodaten des Landesamtes für
Geoinformation und Landesvermessung Niedersachsen,
© 2024

Kartengrundlage: © GeoBasis-DE / GeoInformation 2024



Freie Hansestadt Bremen

Risikokarte Schönebecker Aue
Hochwasser mit hoher Wahrscheinlichkeit
(20-jährliches Hochwasser - HQ 20)

Übersichtsplan	Maßstab:	1 : 5.000
	Datum:	22.12.2025

Bearbeitung:

Die Senatorin für Umwelt,
Klima und Wissenschaft

 Freie
Hansestadt
Bremen

Statistisches
Landesamt

 Freie
Hansestadt
Bremen

 GeoBasis-DE
Geoinformation

 GeoInformation 2024