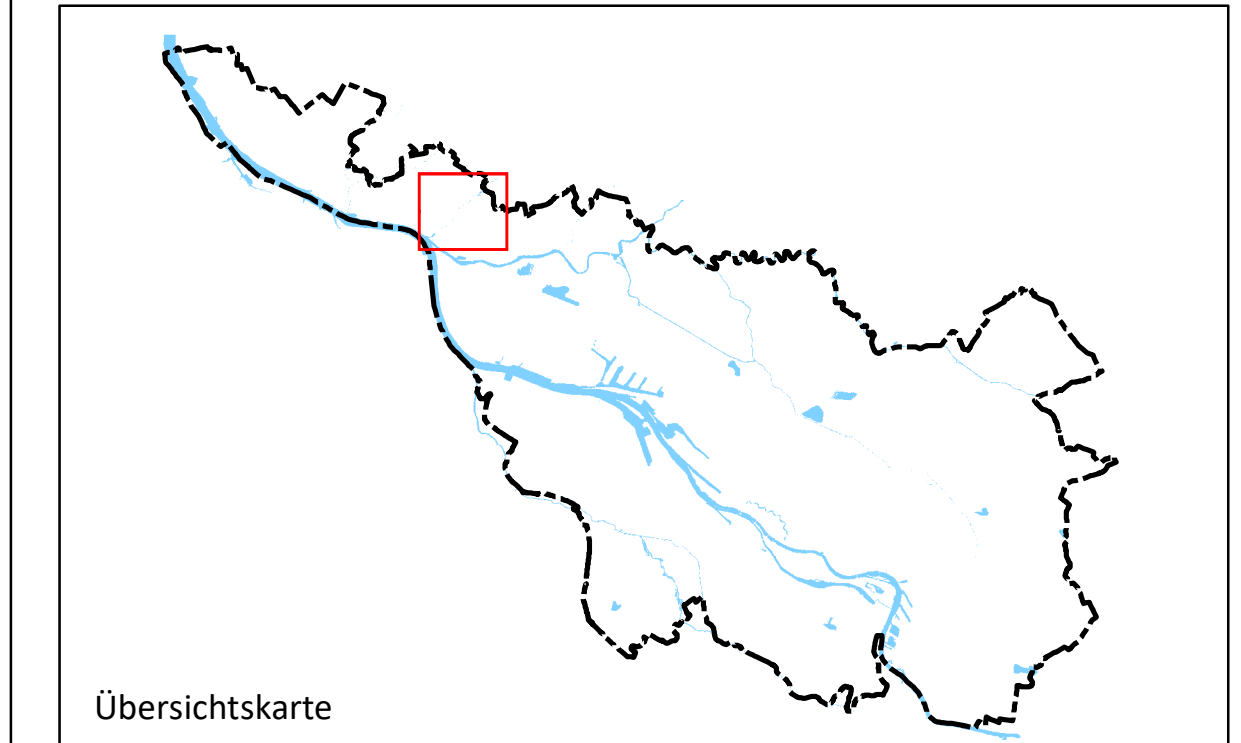
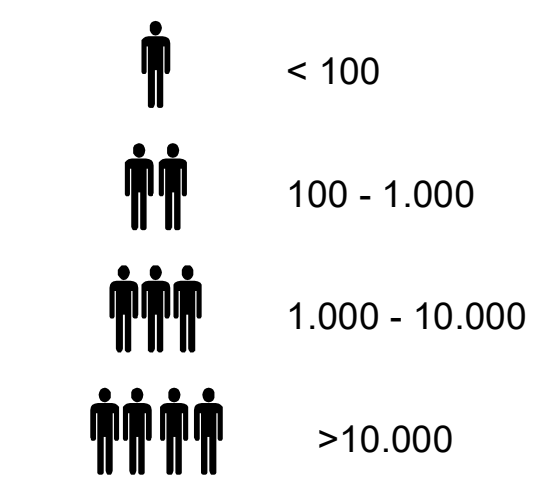


Risikokarte Schönebecker Aue

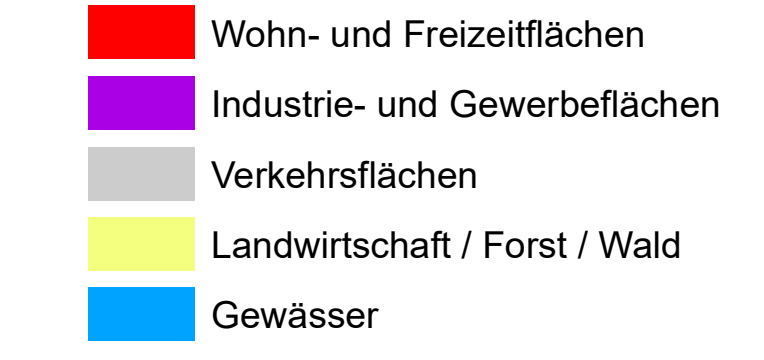
Hochwasser mit hoher Wahrscheinlichkeit (20-jährliches Hochwasser – HQ₂₀)



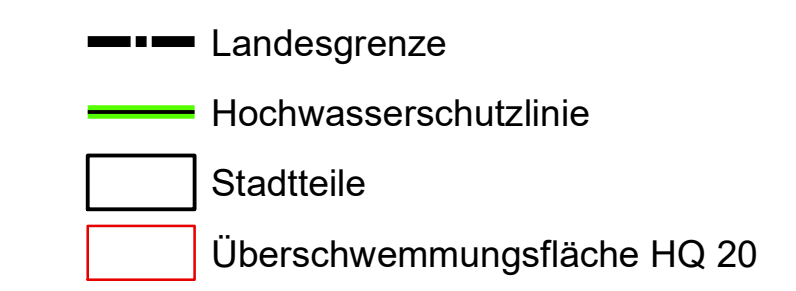
Betroffene Einwohner je Stadtteil




Landnutzung



Sonstiges



 Quelle: Auszug aus den Geodaten des Landesamtes für Geoinformation und Landesvermessung Niedersachsen, © 2020

Kartengrundlage: © GeoBasis-DE / Geoinformation Bremen 2019



Freie Hansestadt Bremen

Risikokarte Schönebecker Aue

Hochwasser mit hoher Wahrscheinlichkeit (20-jährliches Hochwasser - HQ₂₀)

Übersichtsplan	Maßstab:	1 : 5.000
	Datum:	28.02.2020

Bearbeitung:
 Die Senatorin für Klimaschutz,
 Umwelt, Mobilität, Stadtentwicklung
 und Wohnungsbau





