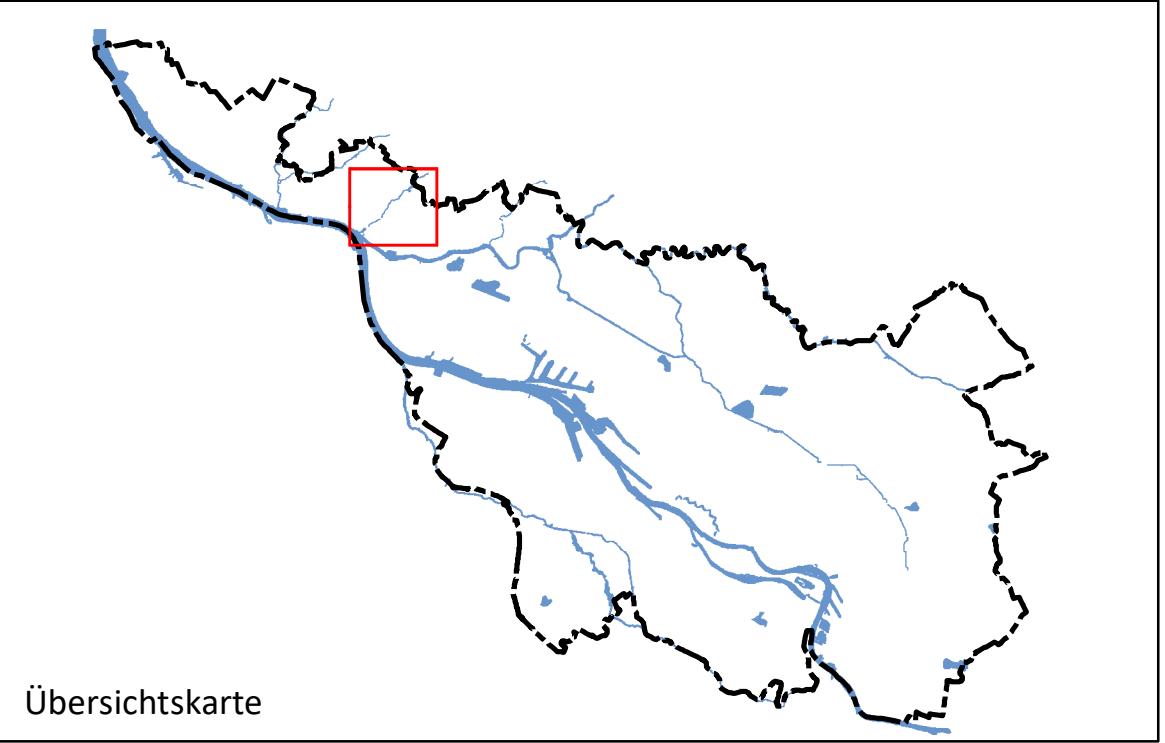



Risikokarte Schönebecker Aue

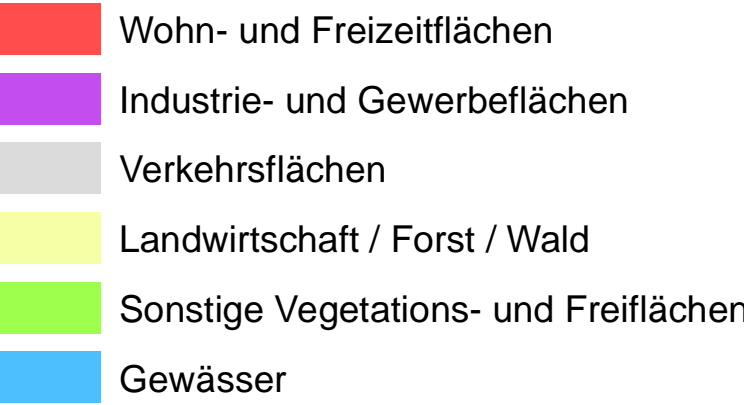
Hochwasser mit mittlerer Wahrscheinlichkeit
(100-jährliches Hochwasser - HQ 100)



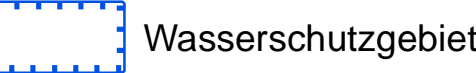
Betroffene Einwohner je Stadtteil



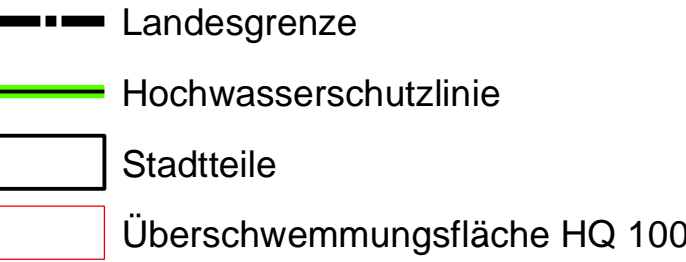
Landnutzung




Schutzgebiete



Sonstiges



Quelle: Auszug aus den Geodaten des Landesamtes für
Geoinformation und Landesvermessung Niedersachsen,
© 2024

Kartengrundlage: © GeoBasis-DE / GeoInformation 2024

Freie Hansestadt Bremen

Risikokarte Schönebecker Aue

Hochwasser mit mittlerer Wahrscheinlichkeit
(100-jährliches Hochwasser - HQ 100)

Übersichtsplan	Maßstab:	1 : 5.000
	Datum:	22.12.2025

Bearbeitung:

Die Senatorin für Umwelt,
Klima und Wissenschaft

Freie
Hansestadt
Bremen

Statistisches
Landesamt

Freie
Hansestadt
Bremen

