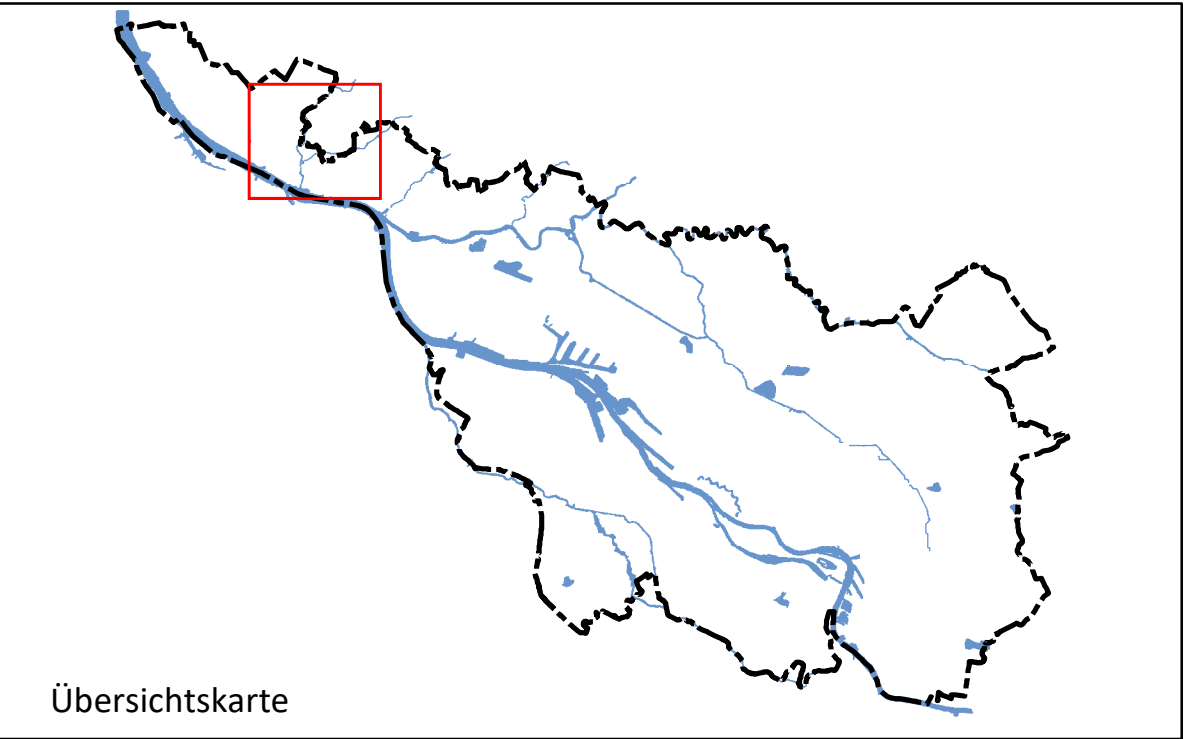



Risikokarte Blumenthaler Aue

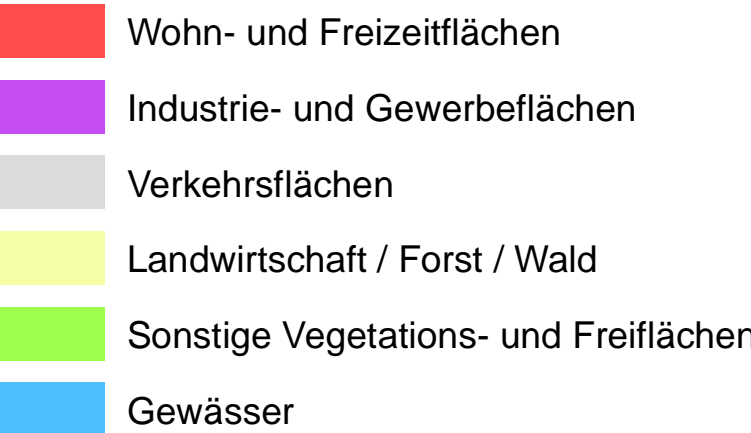
Hochwasser mit hoher Wahrscheinlichkeit
(20-jährliches Hochwasser - HQ 20)



Betroffene Einwohner je Stadtteil



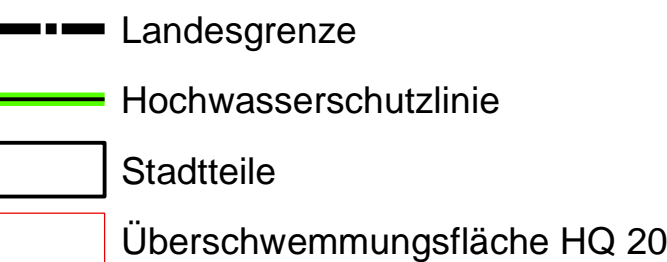
Landnutzung



Schutzgebiete



Sonstiges



Quelle: Auszug aus den Geodaten des Landesamtes für
Geoinformation und Landesvermessung Niedersachsen,
© 2024

Kartengrundlage: © GeoBasis-DE / GeoInformation 2024



Freie Hansestadt Bremen

Risikokarte Blumenthaler Aue
Hochwasser mit hoher Wahrscheinlichkeit
(20-jährliches Hochwasser - HQ 20)

Übersichtsplan	Maßstab:	1 : 7.500
	Datum:	22.12.2025

Bearbeitung:





