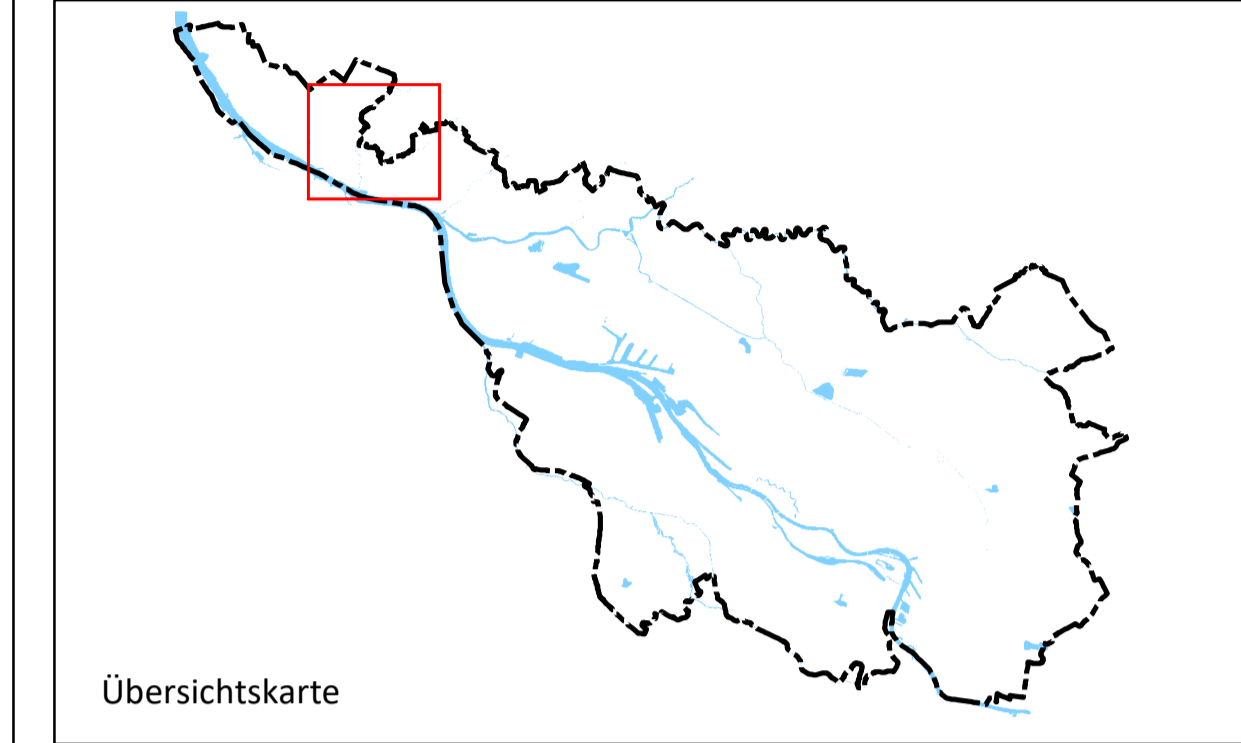
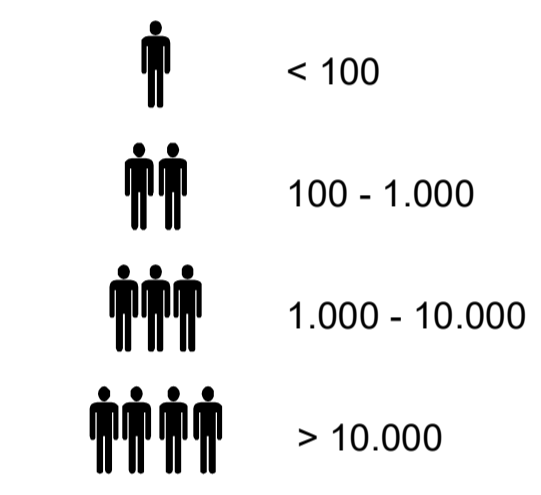


Risikokarte Blumenthaler Aue

Hochwasser mit mittlerer Wahrscheinlichkeit (100-jährliches Hochwasser – HQ₁₀₀)



Betroffene Einwohner je Stadtteil



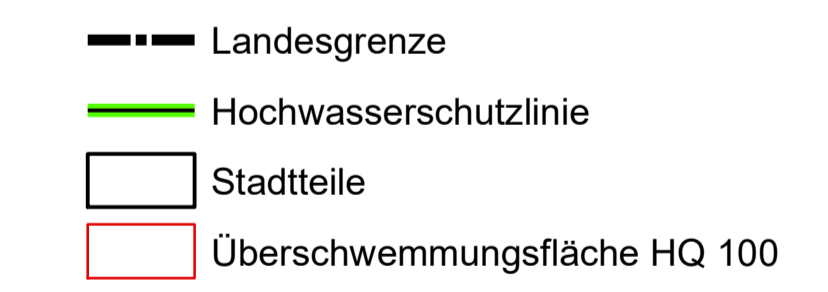
Landnutzung




Schutzgebiete



Sonstiges



 Quelle: Auszug aus den Geodaten des Landesamtes für Geoinformation und Landesvermessung Niedersachsen, © 2020

Kartengrundlage: © GeoBasis-DE / Geoinformation Bremen 2019

 Freie Hansestadt Bremen	
Risikokarte Blumenthaler Aue Hochwasser mit mittlerer Wahrscheinlichkeit (100-jährliches Hochwasser - HQ 100)	
Übersichtsplan	Maßstab: 1 : 7.500 Datum: 28.02.2020
Bearbeitung: Die Senatorin für Klimaschutz, Umwelt, Mobilität, Stadtentwicklung und Wohnungsbau	
 Freie Hansestadt Bremen	Statistisches Landesamt  Freie Hansestadt Bremen

