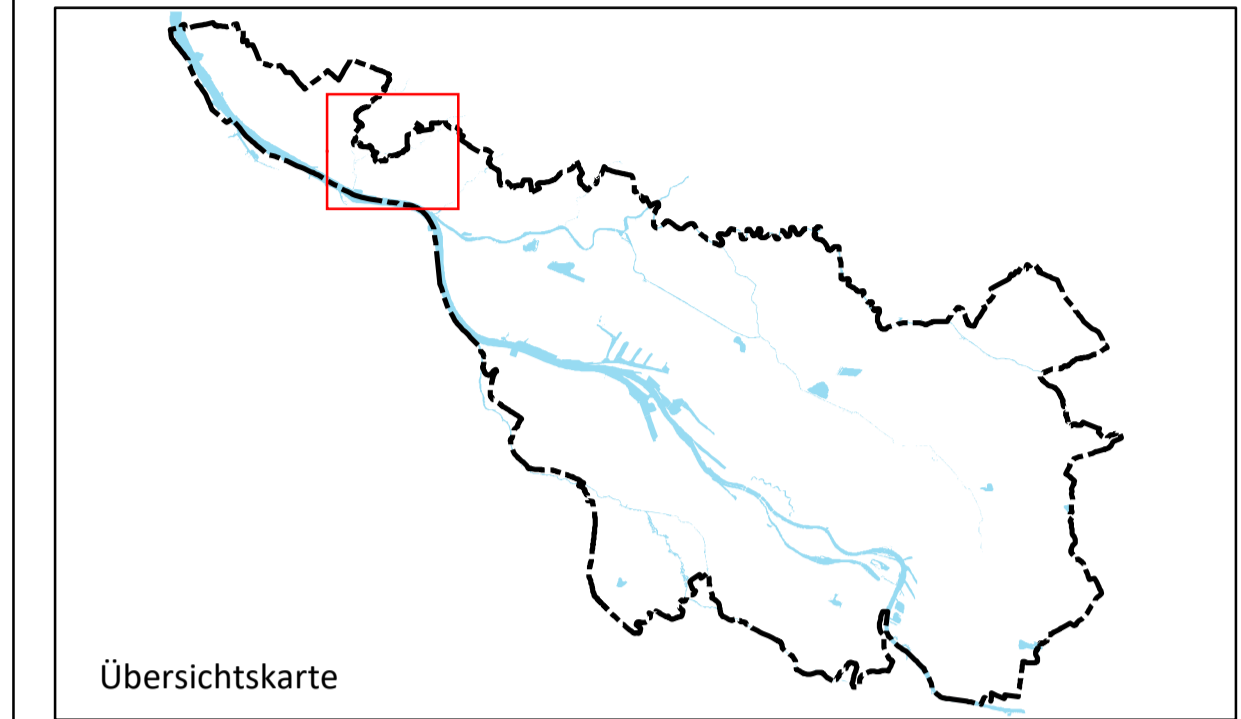



Risikokarte Beckedorfer Beeke

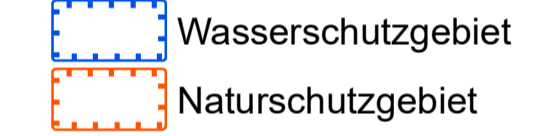
Hochwasser mit niedriger Wahrscheinlichkeit
(Extremereignis – HQ₁₀₀ x 1,3)



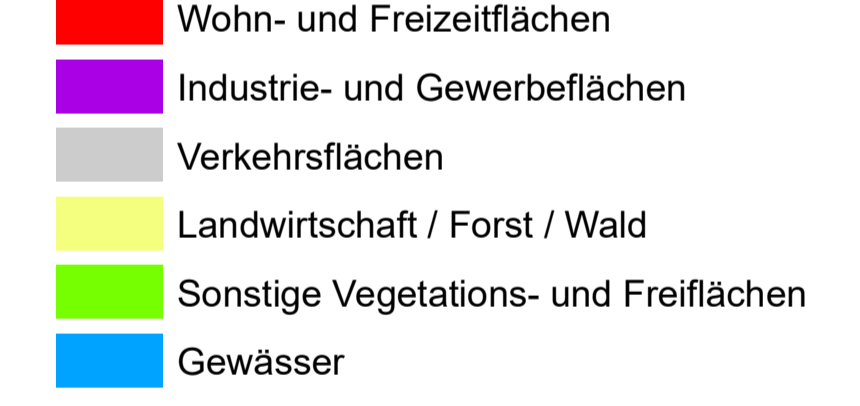
Betroffene Einwohner je Stadtteil



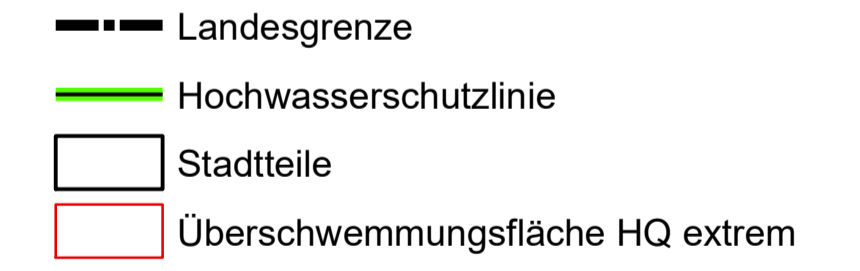
Schutzgebiete




Landnutzung



Sonstiges



 Quelle: Auszug aus den Geodaten des Landesamtes für Geoinformation und Landesvermessung Niedersachsen, © 2020

Kartengrundlage: © GeoBasis-DE / Geoinformation Bremen 2019



Freie Hansestadt Bremen

Risikokarte Beckedorfer Beeke
Hochwasser mit niedriger Wahrscheinlichkeit
(Extremereignis - HQ₁₀₀ x 1,3)

Übersichtsplan	Maßstab:	1 : 7.500
	Datum:	28.02.2020

Bearbeitung:
Die Senatorin für Klimaschutz,
Umwelt, Mobilität, Stadtentwicklung
und Wohnungsbau





