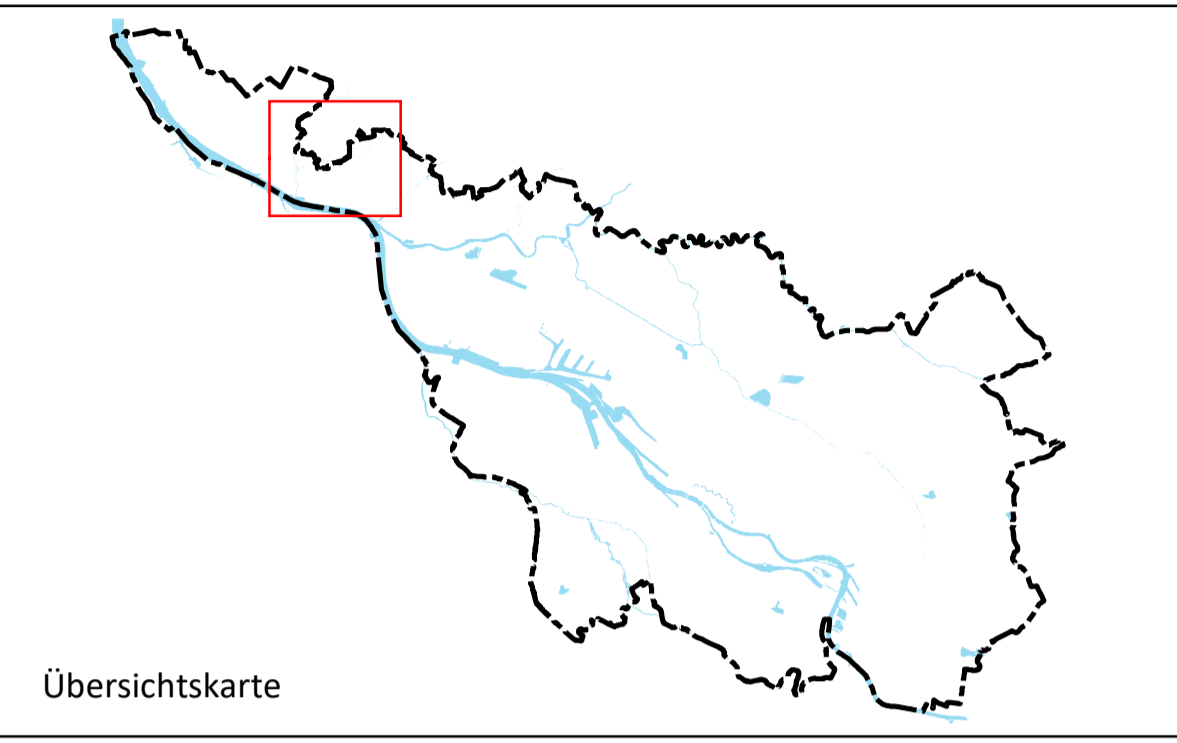
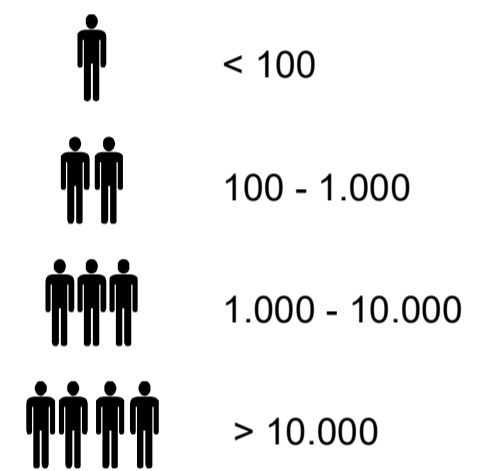


Risikokarte Beckedorfer Beeke

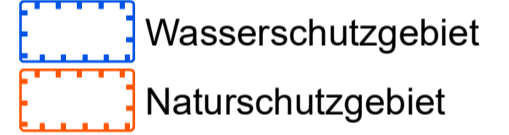
Hochwasser mit hoher Wahrscheinlichkeit (20-jährliches Hochwasser – HQ₂₀)



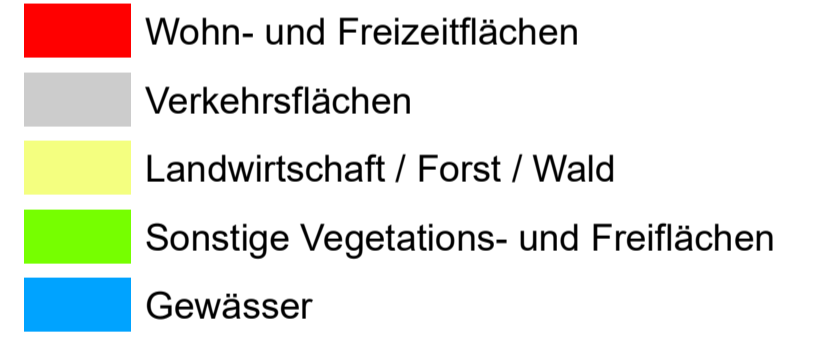
Betroffene Einwohner je Stadtteil



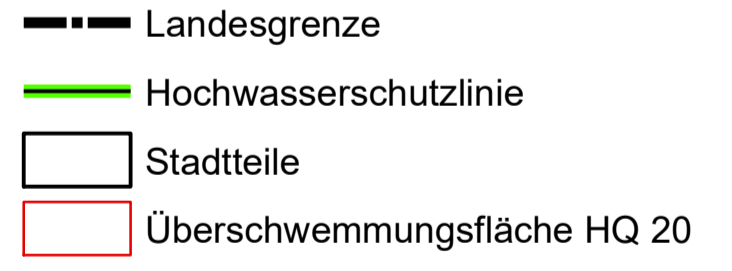
Schutzgebiete



Landnutzung



Sonstiges



Quelle: Auszug aus den Geodaten des Landesamtes für Geoinformation und Landesvermessung Niedersachsen, © 2020

Kartengrundlage: © GeoBasis-DE / Geoinformation Bremen 2019



Freie Hansestadt Bremen

Risikokarte Beckedorfer Beeke

Hochwasser mit hoher Wahrscheinlichkeit (20-jährliches Hochwasser – HQ₂₀)

Übersichtsplan	Maßstab:	1 : 7.500
	Datum:	28.02.2020