Legende
- Planung
- Bestand
- Umsetzung Vorsorgemaß

Bohrprofil
M 1:100

Lage Bohrprofil

Station 0+100

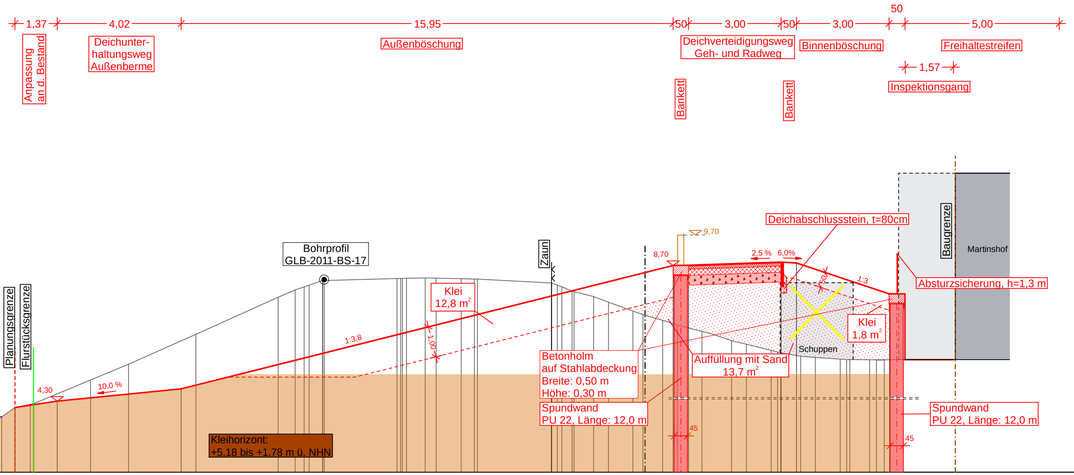

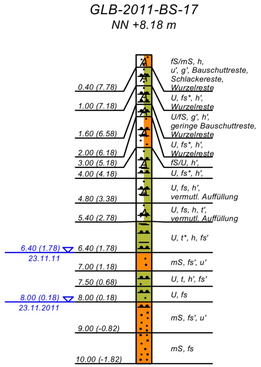

Deichverteidigungsweg
gemäß R BA-HB März 23 (AzB HB 23); Belastungsklasse Bk 1,0; Regelquerneigung 2,50 %

3 cm	Asphaltdeckschicht (75 kg/m2), Splittmastixasphalt, SMA 8N, Bindemittel 50/70,	ZTV Asphalt-StB 07/13
10 cm	Asphalttragschicht (240kg/m2), Asphalttragschichtmischgut, Bindemittel 30/45, AC 32 T N,	ZTV Asphalt-StB 07/13
20 cm	Schottertragschicht, 0/32, ZTV SoB-StB 04/07	$E_{vd} \geq$ 150 MPa
32 cm	Schicht aus frostunempfindlichem Material, F1-Boden gemäß DIN 18196, SE, SW, ZTV SoB-StB 04/07	$E_{vd} \geq$ 100 MPa
	auf dem Planum	$E_{vd} \geq$ 45 MPa

65 cm

Quellen :

Vermessung		
terrestr./ ~~photogr.~~ Aufnahme vom : 2022 Bezugssystem :Lage:UTM, ETRS89_UTM32 Höhe NHN_HST170 (DHHN2016)	hergestellt:	Geoinfo Stand : Mai 2022 Vermessungsgrundlagen und Geländemodell

BAUVORHABEN:

GENERALPLAN KÜSTENSCHUTZ STADTSTRECKE MACHBARKEITSSTUDIE

PLANINHALT:

VORPLANUNG : QUERSCHNITT 0+100 BA 4 - VAR.0

BA 4, Piepe bis Anschluss des Fuß- und Radweges an den Habenhauser Deich auf Höhe Wohnbebauung " Am Dammacker "

PROJ.-NR.:	PHASE:	MASS-STAB:	DATUM:	GEZ.:	PLAN-NR.:	INDEX:
0711-21-014	LPH 2	1: 100	31.07.2023	Wr	SW Blatt 1	-

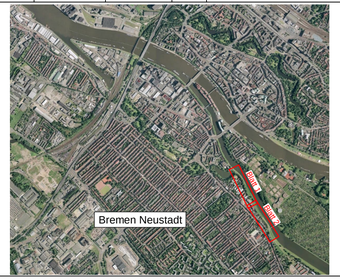

BAUHERRIN:

Die Senatorin für Umwelt, Klima und Wissenschaft

Freie Hansestadt Bremen

3-2 Stabsstelle Deichbau Stadtstrecke
An der Reeperbahn 2
28217 Bremen

PLANVERFASSER:

für die Arge Grontmij GmbH / WES GmbH :

SWECO

SWECO GmbH
Postfach 34 70 17
28339 Bremen

Karl-Ferdinand-Braun-Straße 9
28359 Bremen

Telefon +49 421 2032-6
Telefax +49 421 2032-747

FACHPLANER:

WES
LandschaftsArchitektur

WES GmbH LandschaftsArchitektur
Jarrestraße 80
22303 Hamburg
Fon +49.40.27841-0
Fax +49.40.2706668
hamburg@wes-la.de

www.wes-la.de
Reichenberger Straße 124
10999 Berlin
Fon +49.30.5858444-0
Fax +49.30.6158953
berlin@wes-la.de

PLANVERFASSER:	FREIGABE PLANVERFASSER:	FREIGABE BAUHERR:
SWECO		

0711-21-014-HWS-UTM_BA_4 / Schnitte Variante 0_zur Abgabe.PLT / 0000100-1 / 15.01.24

GRAFI