

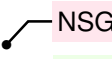
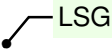







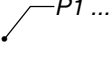


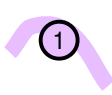
# Landschaftsprogramm Bremen


## Plan 4 Schutzgebietskonzept

### Nationale Schutzgebiete und -objekte

-  Naturschutzgebiet (NSG) gemäß § 23 BNatSchG / § 14 BremNatG
-  Landschaftsschutzgebiet (LSG) gemäß § 26 BNatSchG / § 17 BremNatG
-  NSG 1 ... bestehendes Naturschutzgebiet
-  LSG 1 ... bestehendes Landschaftsschutzgebiet
-  Besonders geschützter Biotop gemäß § 30 BNatSchG außerhalb NSG (gemäß Naturschutzbuch Stand April 2020)
-  Besonders geschützter Biotop gemäß § 30 BNatSchG dessen Beseitigung gemäß rechtskräftigem B-Plan vorgesehen ist
-  Fachliche Voraussetzung für ein NSG erfüllt
-  Fachliche Voraussetzung für ein LSG erfüllt
-  Ausweisung eines Naturschutzgebietes aufgrund Schutzbedürftigkeit erforderlich, 1. Priorität
-  Ausweisung eines Naturschutzgebietes aufgrund Schutzbedürftigkeit erforderlich, 2. Priorität
-  Ausweisung eines Landschaftsschutzgebietes aufgrund Schutzbedürftigkeit erforderlich, 1. Priorität
-  Ausweisung eines Landschaftsschutzgebietes aufgrund Schutzbedürftigkeit erforderlich, 2. Priorität
-  P1 ... Gebiet, dass die fachliche Voraussetzung für ein Natur- oder Landschaftsschutzgebiet erfüllt

Weitere Angaben zu den Schutzgebieten befinden sich in den Tabellen im Anhang B des Erläuterungsberichtes (Tab. 6 bis Tab. 10).



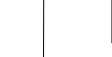
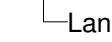
 schutzwürdige Geotope / geomorphologische Besonderheiten außerhalb von vorhandenen und geplanten Naturschutz- und Landschaftsschutzgebieten (fachlich Voraussetzungen für ein Naturdenkmal gem. § 28 BNatSchG (ND) oder einen Geschützten Landschaftsbestandteil gem. § 29 BNatSchG (GLB) erfüllt) mit Nr. gem. A-Tab. 7 im Anhang A.

 schutzbedürftige Geotope / geomorphologische Besonderheiten




- 2 Landschaftsbauwerk Cherbourger Straße mit Findlingen (GLB/ND)
- 3 Alte Geesteschleife (GLB)
- 4 Geestrand Reinkenheide (GLB)
- 5 Findling am Schifffahrtsmuseum (ND)

Eine vollständige Liste der Geotope / geomorphologischen Besonderheiten zeigt A-Tab. 7 im Anhang A. Angaben zur Schutzwürdigkeit bzw. Schutzbedürftigkeit der dargestellten Geotope / geomorphologischen Besonderheiten befinden sich in Tab. 11 im Anhang B des Erläuterungsberichtes.

### Internationale Schutzgebiete

-  Geschütztes Gebiet gemäß Fauna-Flora-Habitat-Richtlinie (Richtlinie 92/43/EWG)
-  Geschütztes Gebiet gemäß EU-Vogelschutzrichtlinie (Richtlinie 2009/147/EG)
-  Niedersachsen
-  Land Bremen

### Sonstige Darstellungen

-  Kompensationsfläche
-  Stadtbremisches Überseehafengebiet
-  Grenze Plangebiet / Landesgrenze Bremen

### Plan 4: Schutzgebietskonzept

Beschluss der Bremischen Bürgerschaft (Landtag) am 10.11.2025

Maßstab 1 : 40.000  
Quellen: s. Textband und Anhang A  
Bearbeitung: Hürter, Josuttis, Rückmann, Zoglauer (SUKW)  
ppr Freiraum+Umwelt Partnerschaft