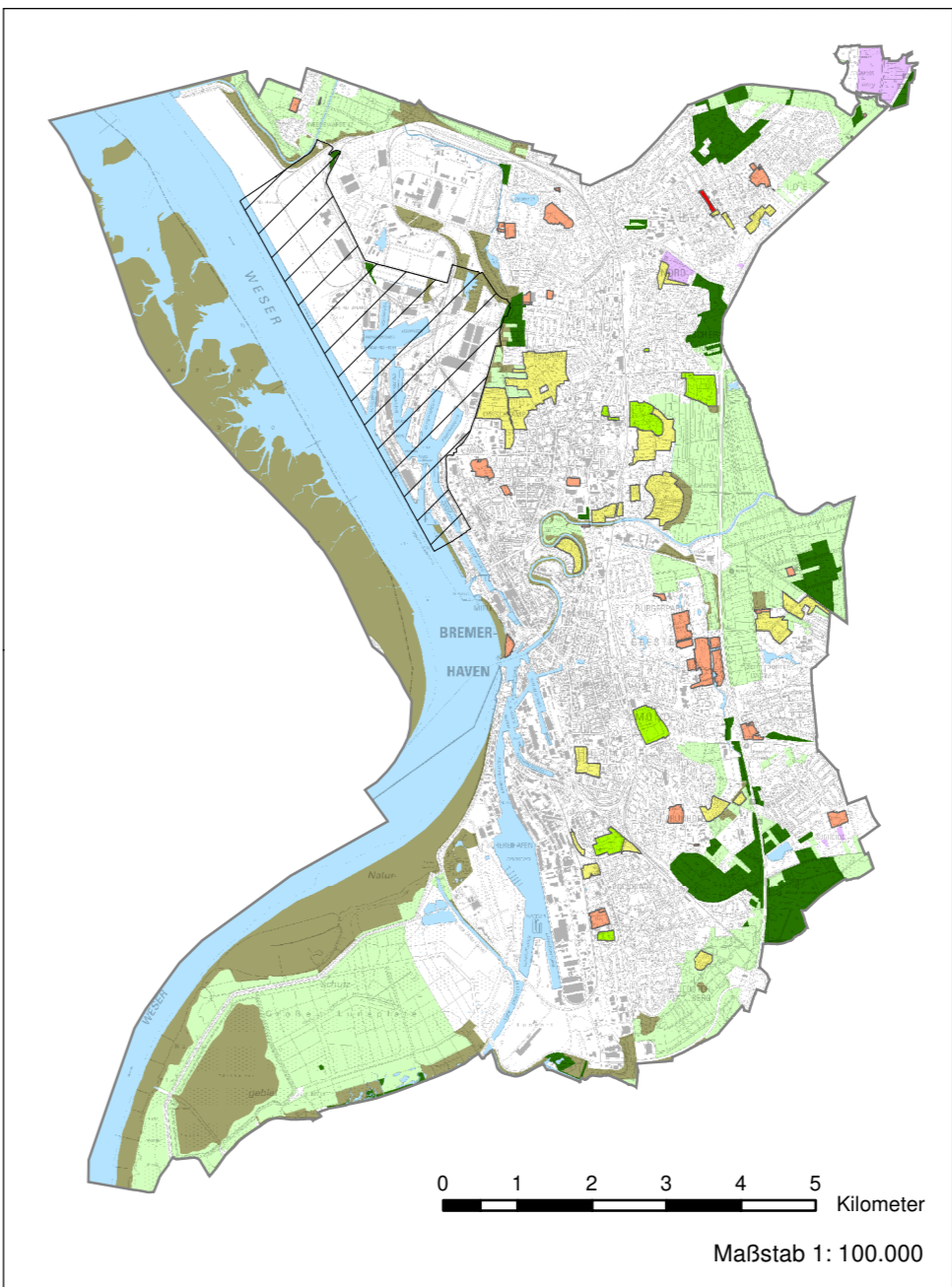
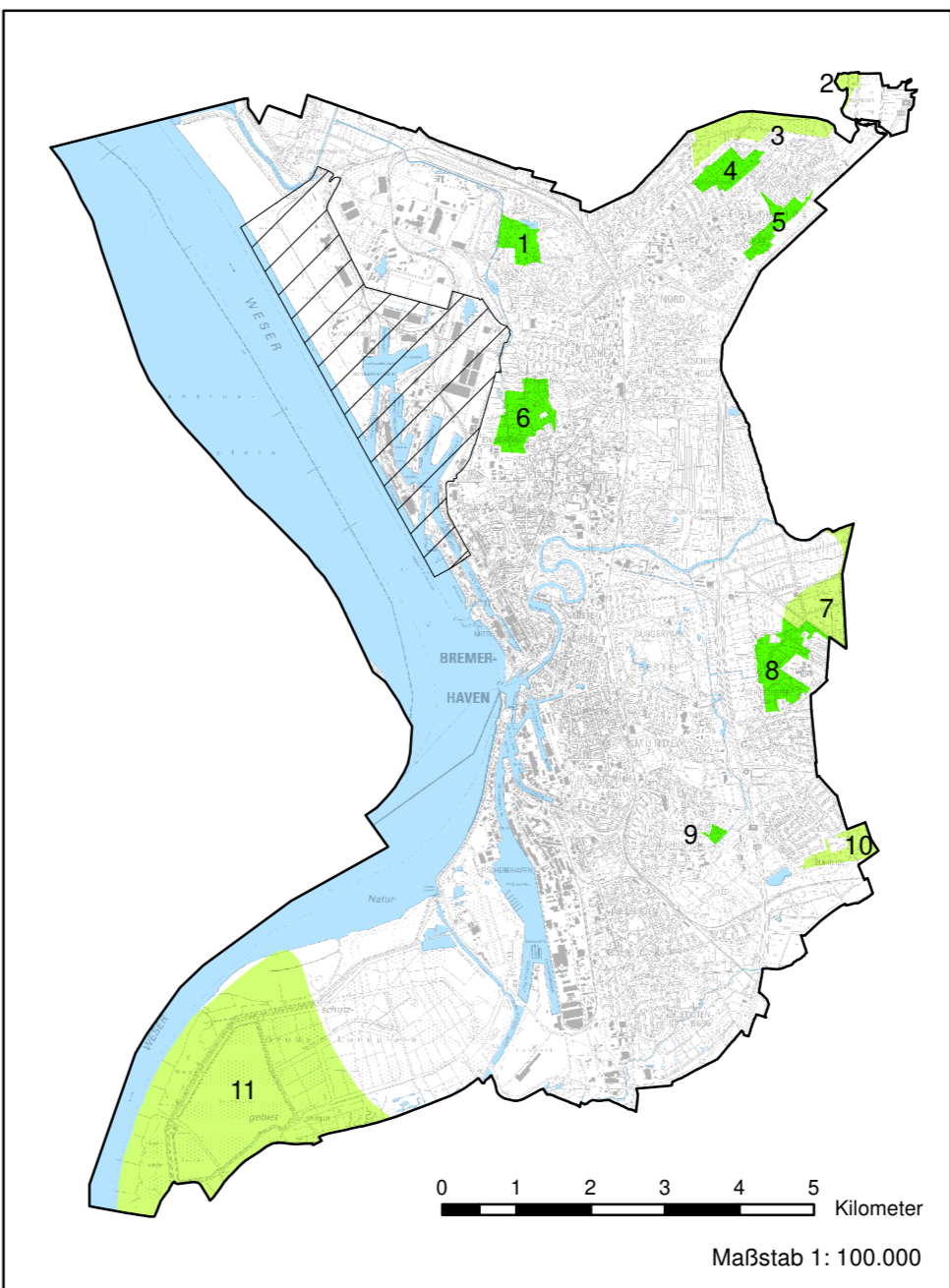


Geplante Nutzung der "Sonstigen Erholungsflächen"



- Landwirtschaftliche Flächen
- Naturnahe Flächen
- Wälder und Gehölzbestände
- Moor
- Stadtbremites Übersiehafengebiet
- Friedhof
- Thieles Garten
- Kleingärten
- Sportanlagen

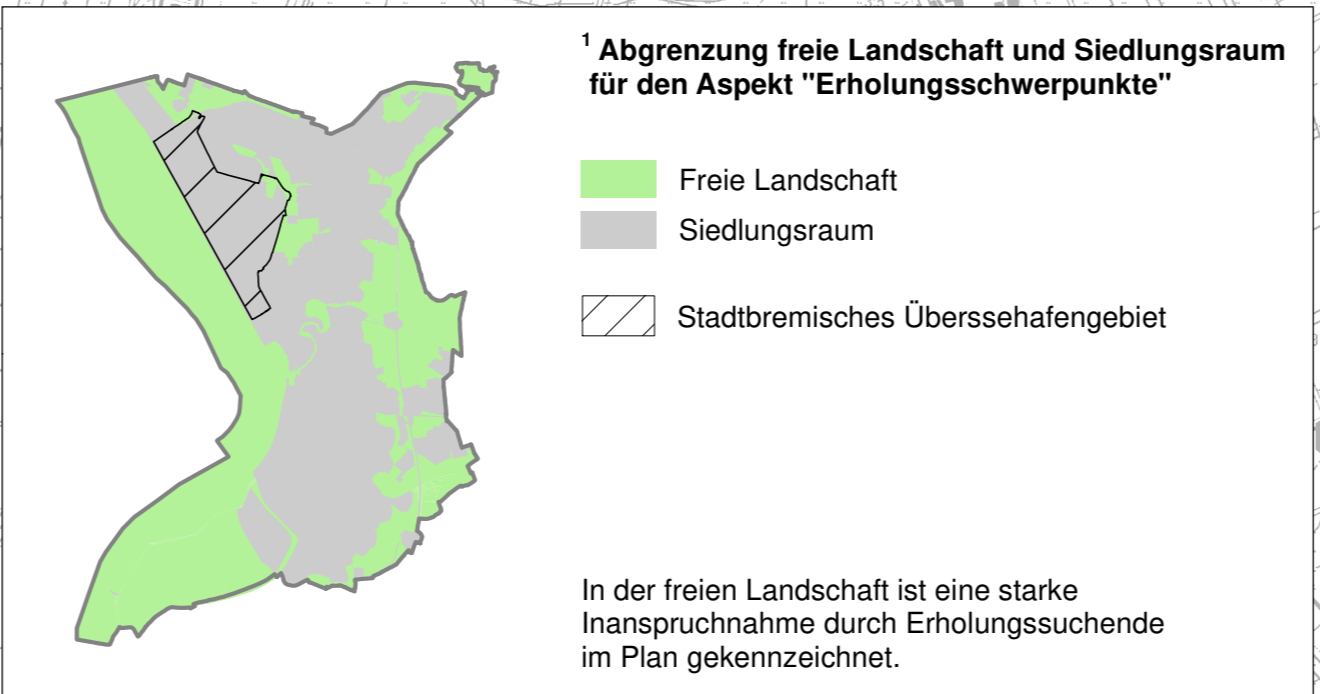
Zielgebiete Ruhiger Erholung



- Ruhiger Landschaftsraum
Land- und forstwirtschaftliche oder naturnah geprägte Räume > 30 ha (teilweise in Verbindung mit dem Umland) mit einer aktuellen Belastung von <= 50 dB(A)_{L_{eq}}.
- Ruhiger Stadtraum
Städtisch geprägte Grün- und Freiflächen > 3 ha, die Zielgebiete der Naherholung sind, mit einer aktuellen Belastung von <= 55 dB(A)_{L_{eq}}.

- 1: westlicher Teil des Gesundheitsparks Speckenbüttel, 2: Westen des Fehemoors, 3: In den Plätern und nördlicher Teil des Wasserkewalds Leherheide, 4: Wasserkewald Leherheide westlich Debatelder Weg, 5: Agendawald, Kleingartenanlage und Grünfläche am Erikssee, Teile der Randmoorwälder, 6: Kleingartenanlage "Eckernfeld/Twischkamp", 7: südlicher Bereich Forst Reinkenheide, 8: Grabland und Park Reinkenheide, 9: Teile der Kleingartenanlage Grünhöle, 10: Osten von Sunheide, 11: Luneplate

- Stadtbremites Übersiehafengebiet



- Freie Landschaft
- Siedlungsraum
- Stadtbremites Übersiehafengebiet

In der freien Landschaft ist eine starke Inanspruchnahme durch Erholungssuchende im Plan gekennzeichnet.

Landschaftsprogramm Bremen

Plan 2 Maßnahmen Erholung und Landschaftserleben

- | Sicherung und Pflege | Neuanlage / Aufwertung | |
|----------------------|------------------------|--|
| | | Öffentliche Grünflächen uneingeschränkt zugänglich |
| | | Kleinflächige Grünanlagen, Stadt- und Kinderspielplätze |
| | | Sonstige Erholungsflächen |
| | | Erlebbare, überwiegend landschaftlich genutzte Flächen, Wälder und naturnahe Flächen sowie eingeschränkt öffentlich nutzbare Grünflächen (z.B. Sportanlagen, Kleingärten) mit hoher und sehr hoher Bedeutung für das Landschaftserleben mit allgemeiner Bedeutung für das Landschaftserleben |
| | | Landschaftsteile / Wege in der freien Landschaft mit starker Inanspruchnahme für Erholungszwecke |
| | | Gestaltungsraum Kleingärten/Grabland, Freizeit und Natur |
| | | Siedlungsbereiche mit prägenden Altbäumenbeständen |
| | | Grünstrukturen der Gemeinbedarfsflächen mit hoher Bedeutung für das Freiraumerleben |
| | | Private, aber öffentlich erlebniswirksame Grünstrukturen besonderer Bedeutung |
| | | Pflege- und Gestaltungskonzept für Freiflächen im Geschosswohnungsbau empfohlen |

- | Landschaftselemente | |
|---------------------|--|
| | Einzelelement mit Fernwirkung |
| | Allee, Baumreihe |
| | Landschaftsgerechter Siedlungsrand bzw. attraktiver Eingangsbereich in die Stadt |

- | Zugänglichkeit geeigneter Erholungsflächen | |
|--|---|
| | Ortsteilübergreifende Grünverbindungen und Erholungswege (generalisierte Darstellung) |
| | Fortführung von Erholungswegen zum niedersächsischen Umland |
| | Aussichtspunkt |
| | Ausblick, zum Teil stellvertretend für einen Wegebabschnitt |
| | Wichtige Blickbeziehung |
| | Anlegemöglichkeiten für Fährlinien |
| | Wasserbezogene Erholung |
| | Erlebbare Randlege am Wasser |

- | Vermeidung / Reduzierung von Beeinträchtigungen | |
|---|--|
| | Gestaltungs- oder Erschließungsmaßnahme örtlicher Bedeutung mit Nummer (gem. Anhang B, Tab. 5) |
| | Besucherlenkung |
| | Barrierewirkungen vermindern (Straßen, Bahntrassen, Hafenbecken) |
| | Landschaftsplanerischer Vorbehalt gegen ein Repowering der Windenergieanlagen an diesem Standort |
| | Vorrangiger Rückbau der Freileitung |

- | Sonstige Darstellungen | |
|------------------------|---|
| | Denkmalgeschützte Parks / Grünanlagen |
| | Umweltmotive |
| | Bahnlinie / Bahnhof |
| | Einschbarkeit der sonstigen Erholungsfläche stark eingeschränkt |
| | Gewässer |
| | Grenze Plangebiet / Landesgrenze Bremen |
| | Stadtbremites Übersiehafengebiet |

Plan 2: Maßnahmen Erholung und Landschaftserleben

Beschluss der Bremischen Bürgerschaft (Landtag) am 10.11.2025

Maßstab 1 : 20.000
Quellen: s. Textband und Anhang A
Bearbeitung: Hürter, Josuttis, Rückmann, Zoglauer (SUKW)
ppr Freiraum+Umwelt Partnerschaft

Blatt: Bremen Bremerhaven Die Senatorin für Umwelt, Klima und Wissenschaft Freie Hansestadt Bremen