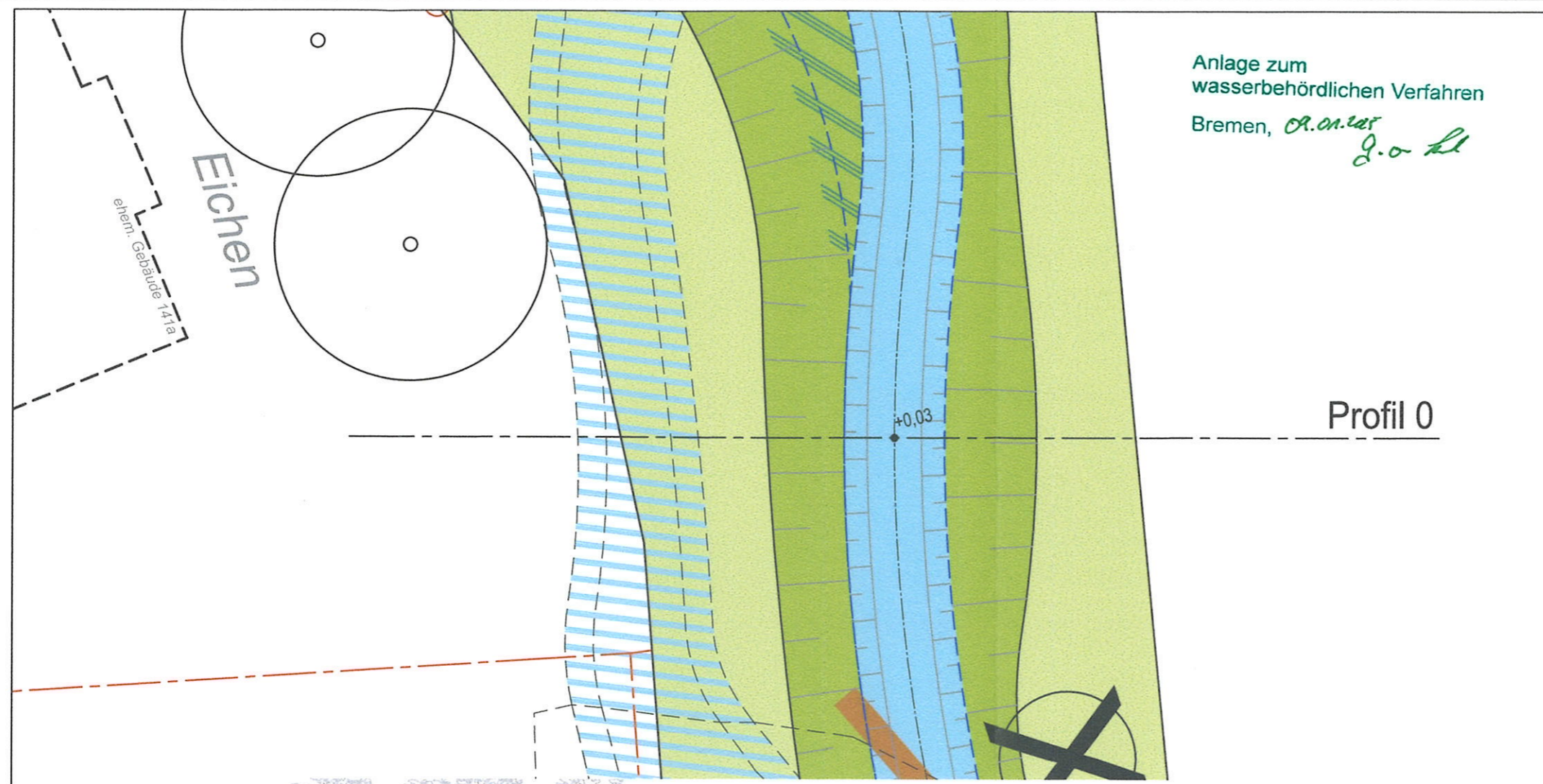
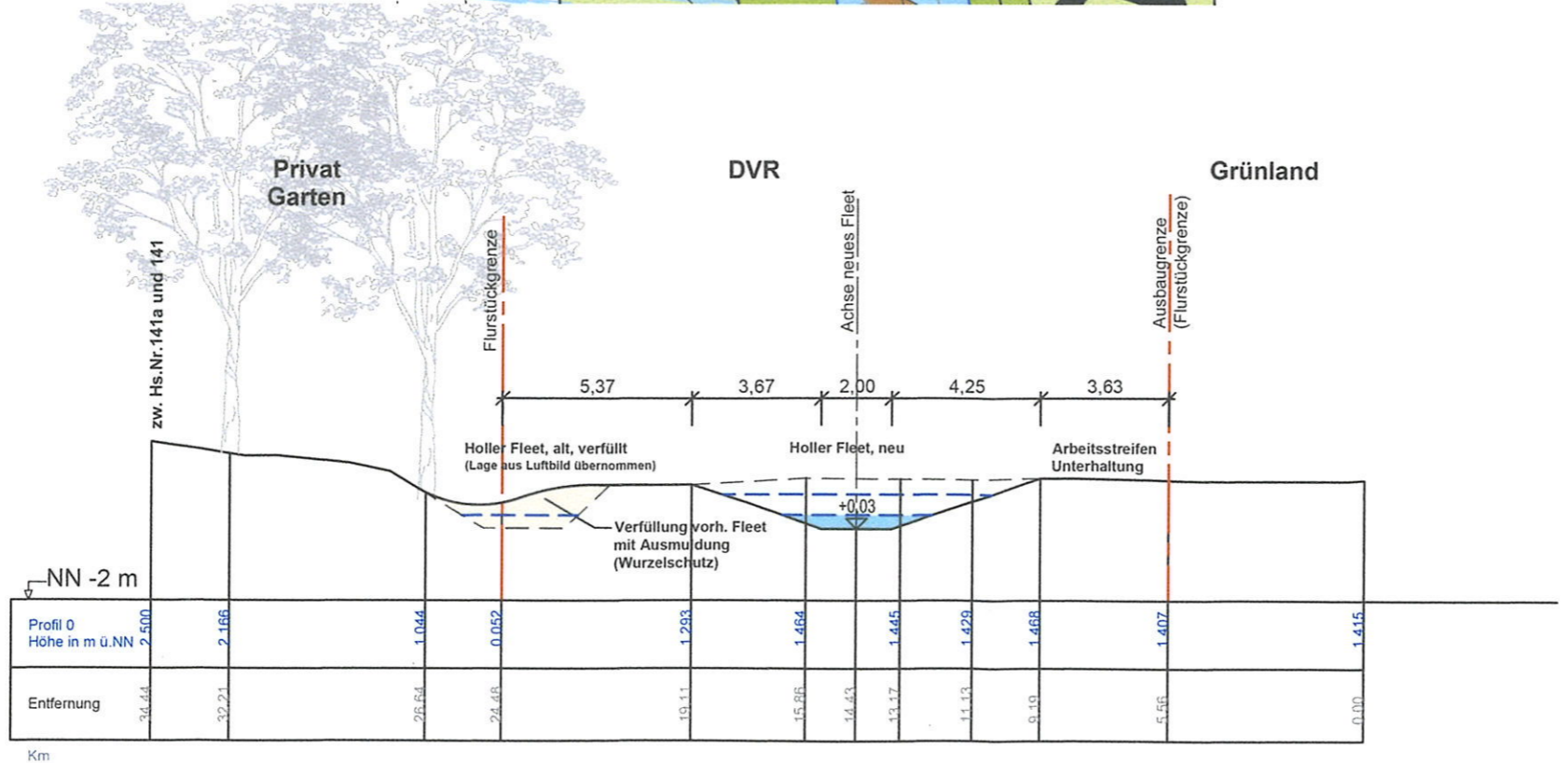


Anlage zum
wasserbehördlichen Verfahren
Bremen, *01.01.2022*
G.O. KL



- Neues Holler Fleet
- Altes Holler Fleet
- Bestandsbaum
- Baum/Strauch entfernen
- Wiese
- Röhrichtentwicklung
- Totholz
- Störsteine
- Flurstücksgrenze



a	Ergänzung Sohlhöhen, Änderungen Stempelfeld	18.11.2022	Br
Nr.	Art der Änderung	Datum	Zeichen

Bauvorhaben
**Bremen Borgfeld
Verlegung Holler Fleet**

Auftr.

Bremischer Deichverband am rechten Weserufer
Am Lohester Deich 149
28357 Bremen

Entwurfsbearbeitung
planungsgruppe **grün**
Rembertstraße 30 | 28203 Bremen
Tel 0421- 699 025-0 | Fax 0421- 699 025-99
Mail bremen@pgg.de | Internet www.pgg.de

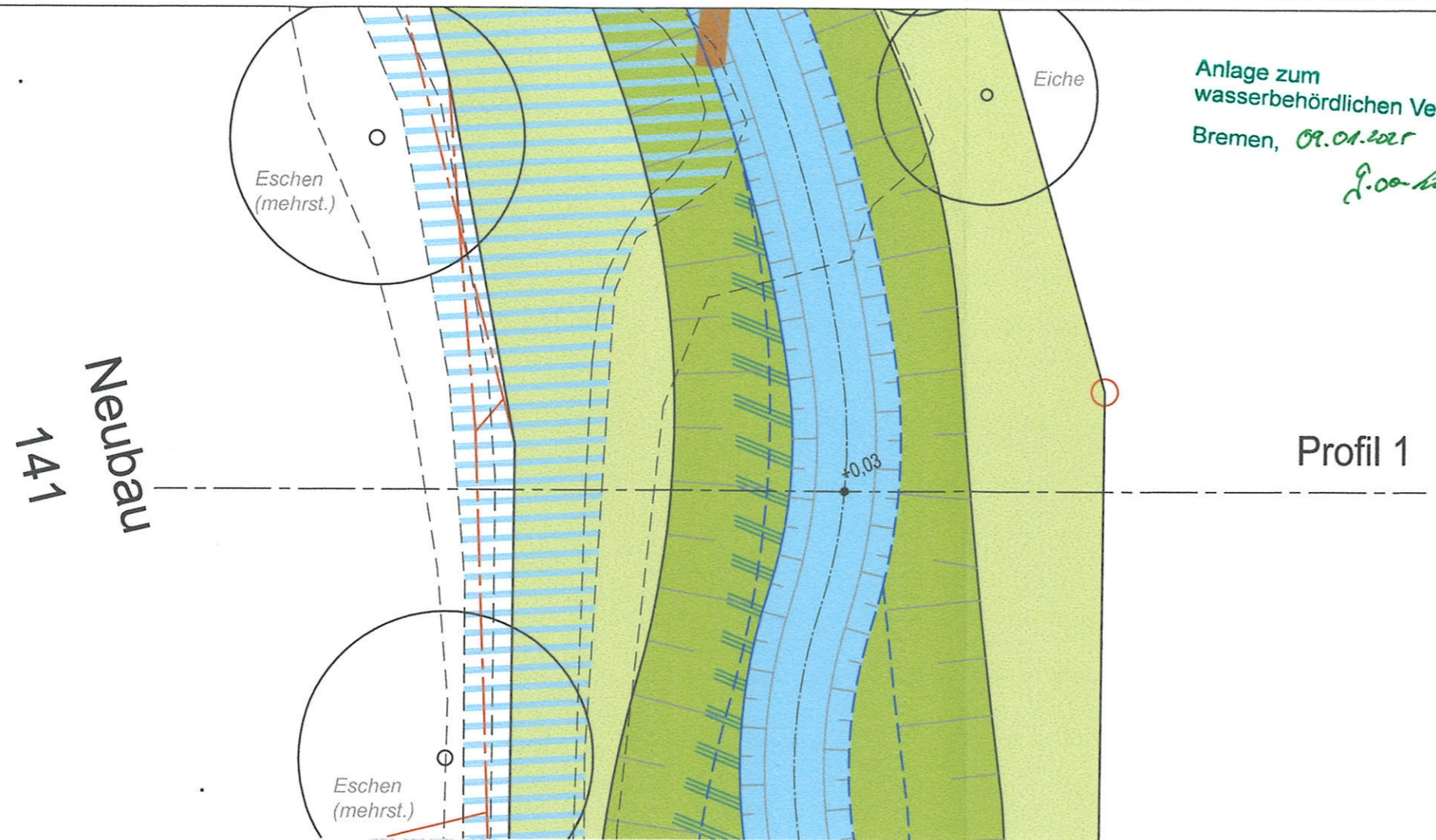
Teilvorhaben
Vorplanung

Datum
bearbeitet 12.11.2020 Ba / RK
gezeichnet 12.11.2020 Br
Bremen, den

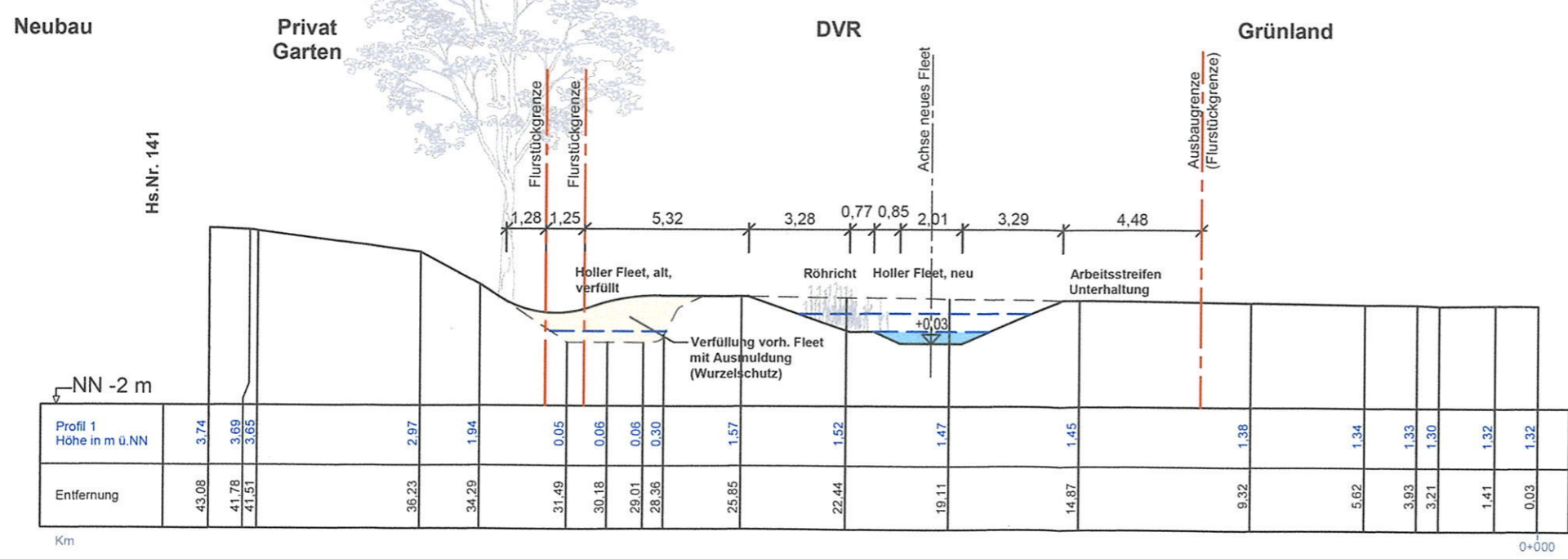
Plan-Nr.
2.4.0a
P2807
Maßstab:
1 : 100

Freigabe Bauherr

Anlage zum
wasserbehördlichen Verfahren
Bremen, 09.01.2025
P. O. H.



- Neues Holler Fleet
- Altes Holler Fleet
- Bestandsbaum
- Baum/Strauch entfernen
- Wiese
- Röhrchentwicklung
- Totholz
- Störsteine
- Flurstücksgrenze



b	Ergänzung Höhen, Änderungen Stempelfeld	18.11.2022	Br
a	Anpassung Neubau und Baume	14.03.2022	RK
Nr	Art der Änderung	Datum	Zeichen

Bauvorhaben
**Bremen Borgfeld
Verlegung Holler Fleet**

Aufl.
 Bremischer Deichverband am rechten Weserufer
Am Lehester Deich 149
28357 Bremen

Entwurfsbearbeitung
 planungsgruppe grün
Rembertstraße 30 | 28203 Bremen
Tel 0421- 699 025-0 | Fax 0421- 699 025-99
Mail bremen@pogg.de | Internet www.pogg.de

Teilvorhaben
Vorplanung

Datum
bearbeitet 03.07.2018 Ba / RK
gezeichnet 03.07.2018 Br
Bremen, den


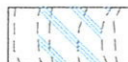







Plan-Nr.
2.4.1b
P2807

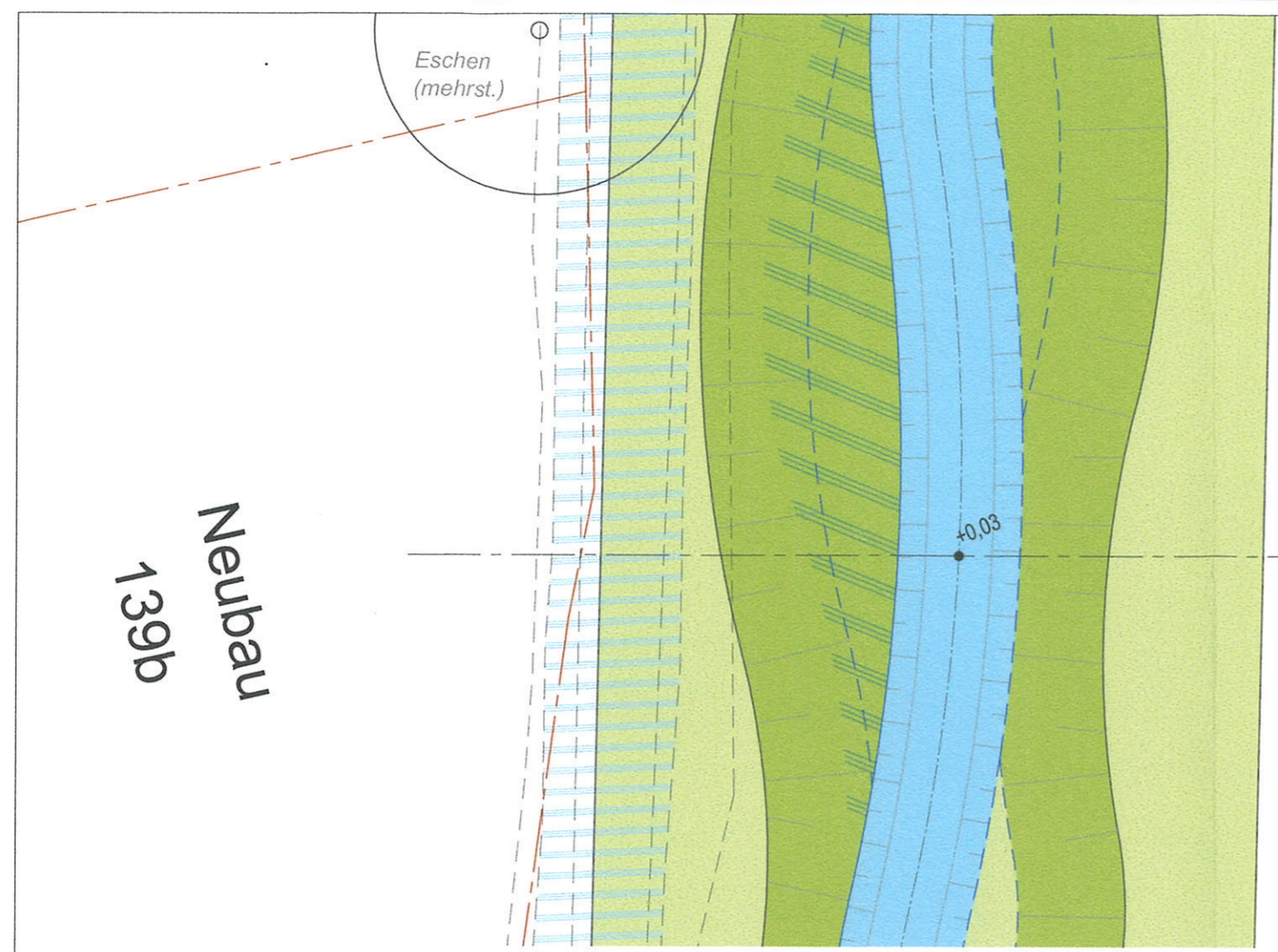
Planbezeichnung
Anliegergrundstücke - Profil 1

Maßstab:
1 : 100

Freigabe Bauherr

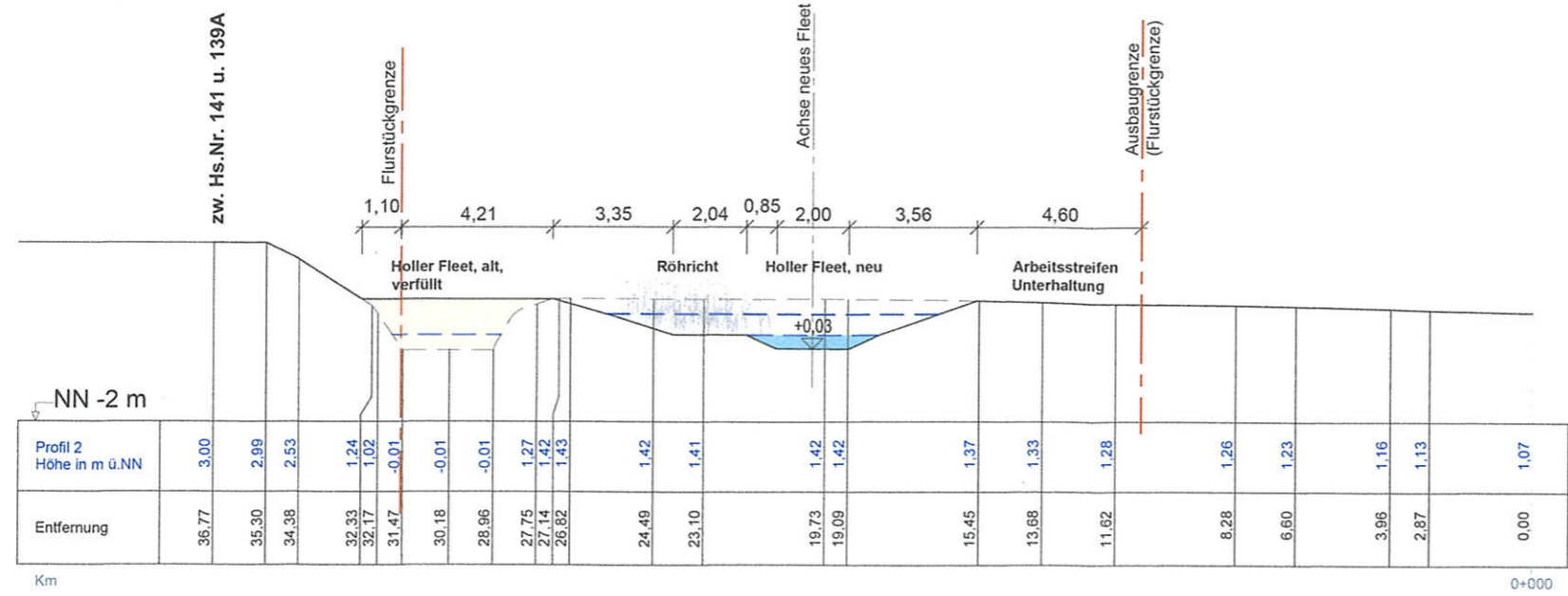
Anlage zum
wasserbehördlichen Verfahren
Bremen, 09.01.2025
J. von ...

-  Neues Holler Fleet
-  Altes Holler Fleet
-  Bestandsbaum
-  Baum/Strauch entfernen
-  Wiese
-  Röhrichtentwicklung
-  Totholz
-  Störsteine
-  Flurstücksgrenze



Profil 2


Neubau Privat Garten DVR Grünland



b	Ergänzung Sohlhöhen, Änderungen Stempelfeld	18.11.2022	Br
a	Anpassung Neubau und Bäume	14.03.2022	RK
Nr.	Art der Änderung	Datum	Zeichen

Bauvorhaben
Bremen Borgfeld
Verlegung Holler Fleet

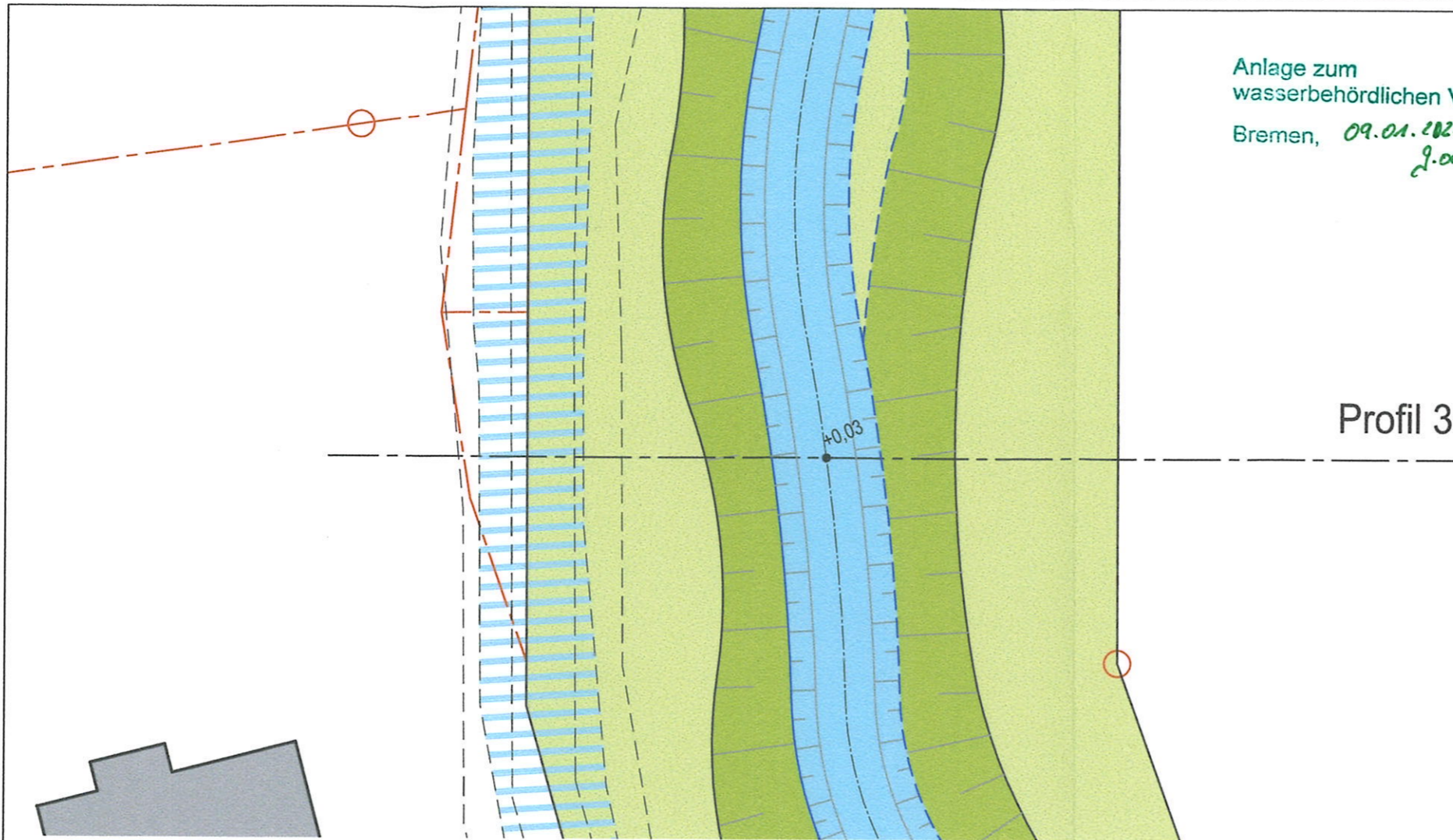
Auftraggeber
Bremischer Deichverband am rechten Weserufer
Am Lehester Deich 149
28357 Bremen










Entwurfsbearbeitung		Datum	Zeichen
 planungsgruppe grün	Remberstraße 30 28203 Bremen Tel 0421- 699 025-0 Fax 0421- 699 025-99 Mail bremen@pgg.de Internet www.pgg.de	bearbeitet 03.07.2018	Ba / RK
		gezeichnet 03.07.2018	Br
			Bremen, den

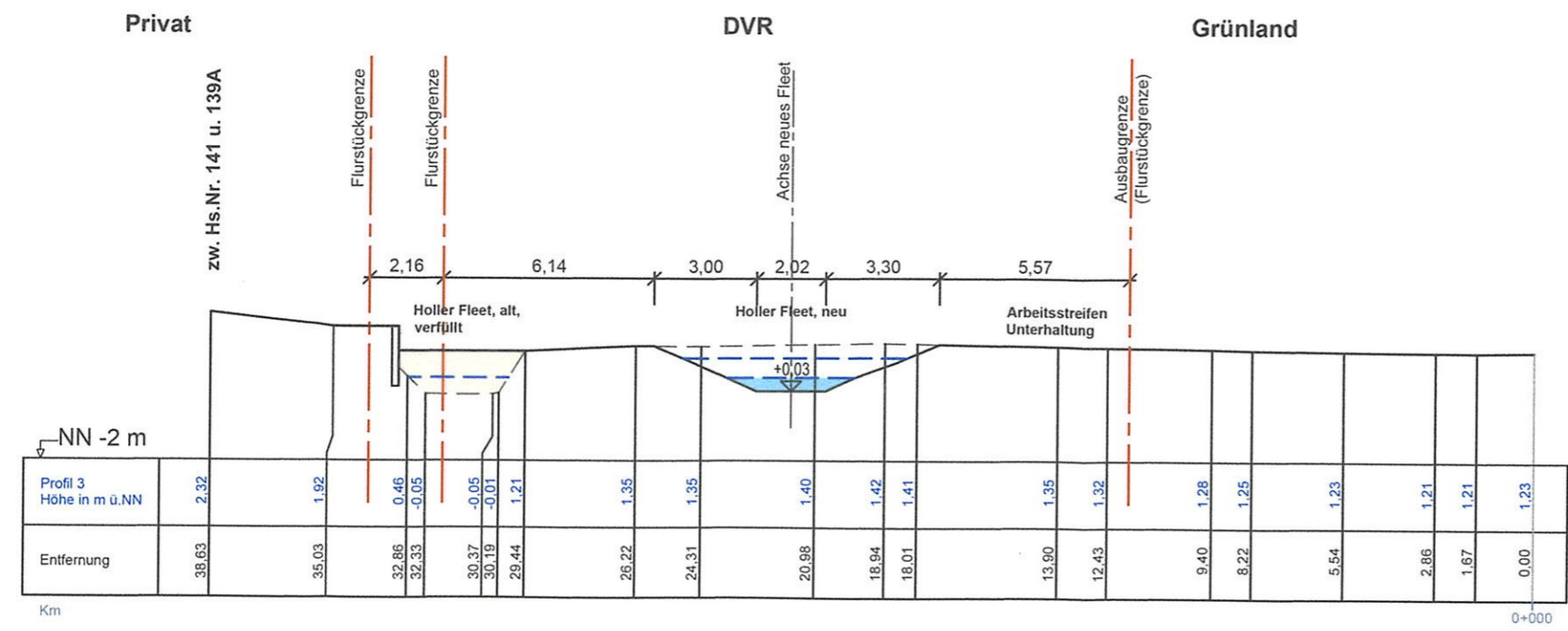
Teilvorhaben Vorplanung	Plan-Nr. 2.4.2b P2607
Planbezeichnung Anliegergrundstücke - Profil 2	Maßstab 1 : 100

Freigabe Bauherr

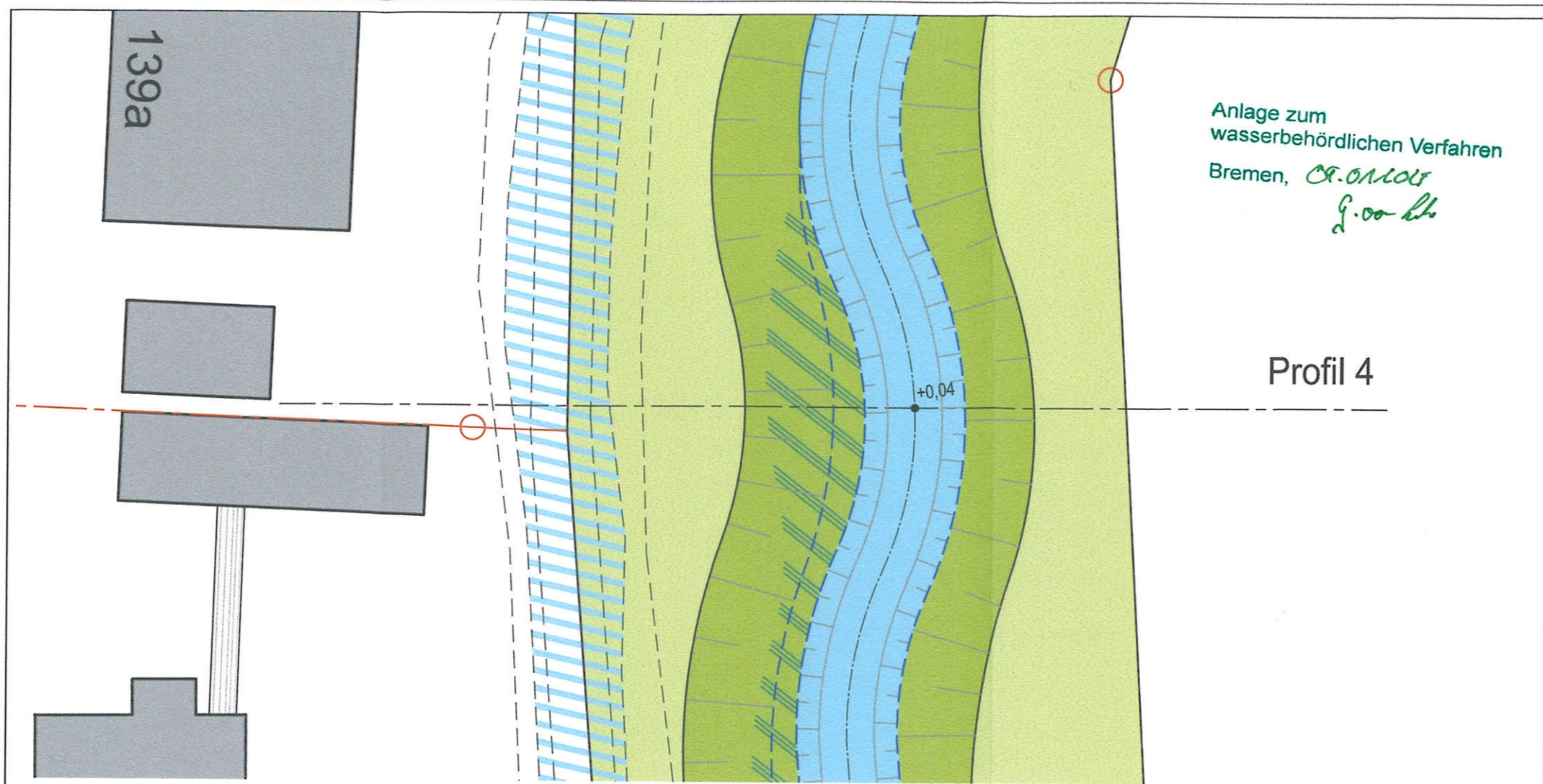
Anlage zum
wasserbehördlichen Verfahren
Bremen, 09.01.2025
J. van der



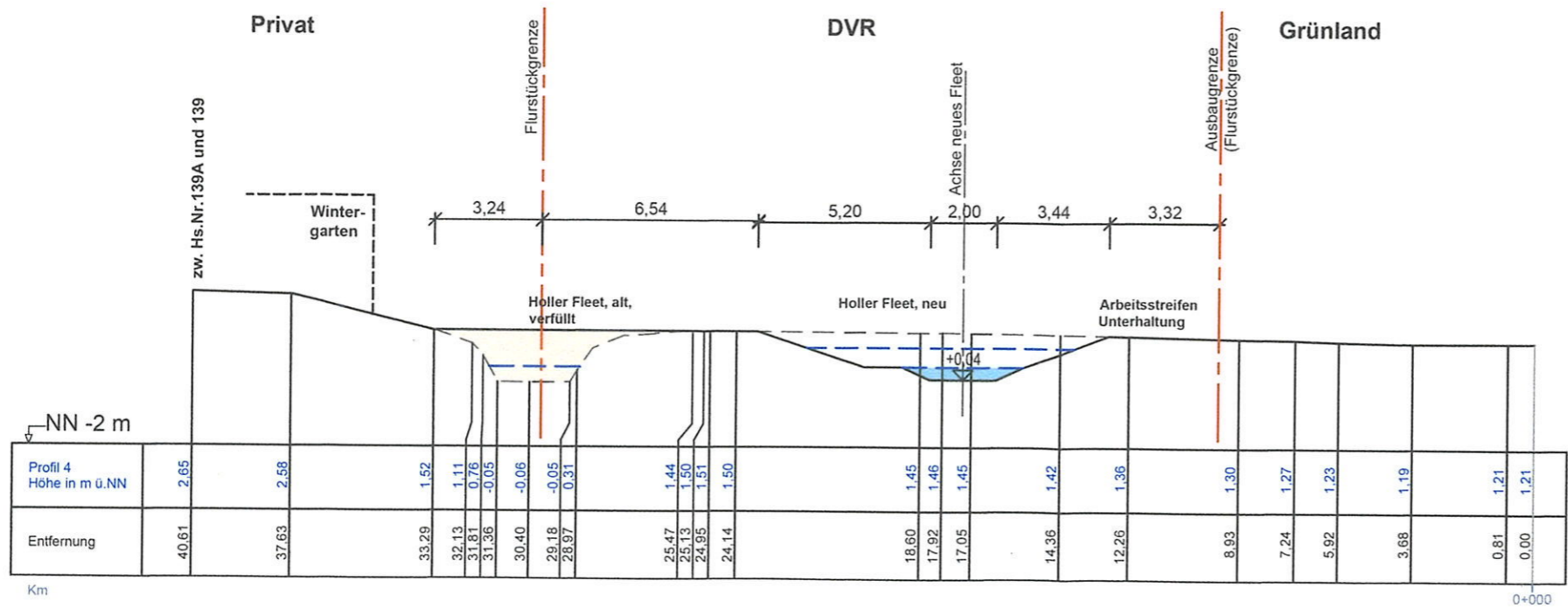
-  Neues Holler Fleet
-  Altes Holler Fleet
-  Bestandsbaum
-  Baum/Strauch entfernen
-  Wiese
-  Röhrchentwicklung
-  Totholz
-  Störsteine
-  Flurstücksgrenze



a	Ergänzung Sohlhöhen, Änderungen Stempelfeld	18.11.2022	Br
Nr.	Art der Änderung	Datum	Zeichen
Bauvorhaben			
Bremen Borgfeld Verlegung Holler Fleet			
Auftraggeber			
 Bremischer Deichverband am rechten Weserufer Am Lehester Deich 149 28357 Bremen			
Entwurfsbearbeitung		Datum	Zeichen
 Rembertstraße 30 28203 Bremen Tel 0421- 699 025-0 Fax 0421- 699 025-99 Mail bremen@pgg.de Internet www.pgg.de		bearbeitet 03.07.2018	Ba / RK
		gezeichnet 03.07.2018	Br
		Bremen, den	
Teilvorhaben		Plan-Nr.	
Vorplanung		2.4.3a	
Planbezeichnung		Maßstab:	
Anliegergrundstücke - Profil 3		1 : 100	
Freigabe Bauherr			



- Neues Holler Fleet
- Altes Holler Fleet
- Bestandsbaum
- Baum/Strauch entfernen
- Wiese
- Röhrichtentwicklung
- Totholz
- Störsteine
- Flurstücksgrenze



a	Ergänzung Sohlhöhen, Änderungen Stempelfeld	18.11.2022	Br
Nr.	Art der Änderung	Datum	Zeichen

Bauvorhaben
**Bremen Borgfeld
Verlegung Holler Fleet**

Auftraggeber
Bremischer Deichverband am rechten Weserufer
Am Lehester Deich 149
28357 Bremen

Entwurfsbearbeitung
planungsgruppe grün
Rembertstraße 30 | 28203 Bremen
Tel 0421- 699 025-0 | Fax 0421- 699 025-99
Mail bremen@pgg.de | Internet www.pgg.de

Datum	Zeichen
bearbeitet 03.07.2018	Ba / RK
gezeichnet 03.07.2018	Br
Bremen, den	

Teilvorhaben
Vorplanung

Plan-Nr.
2.4.4a

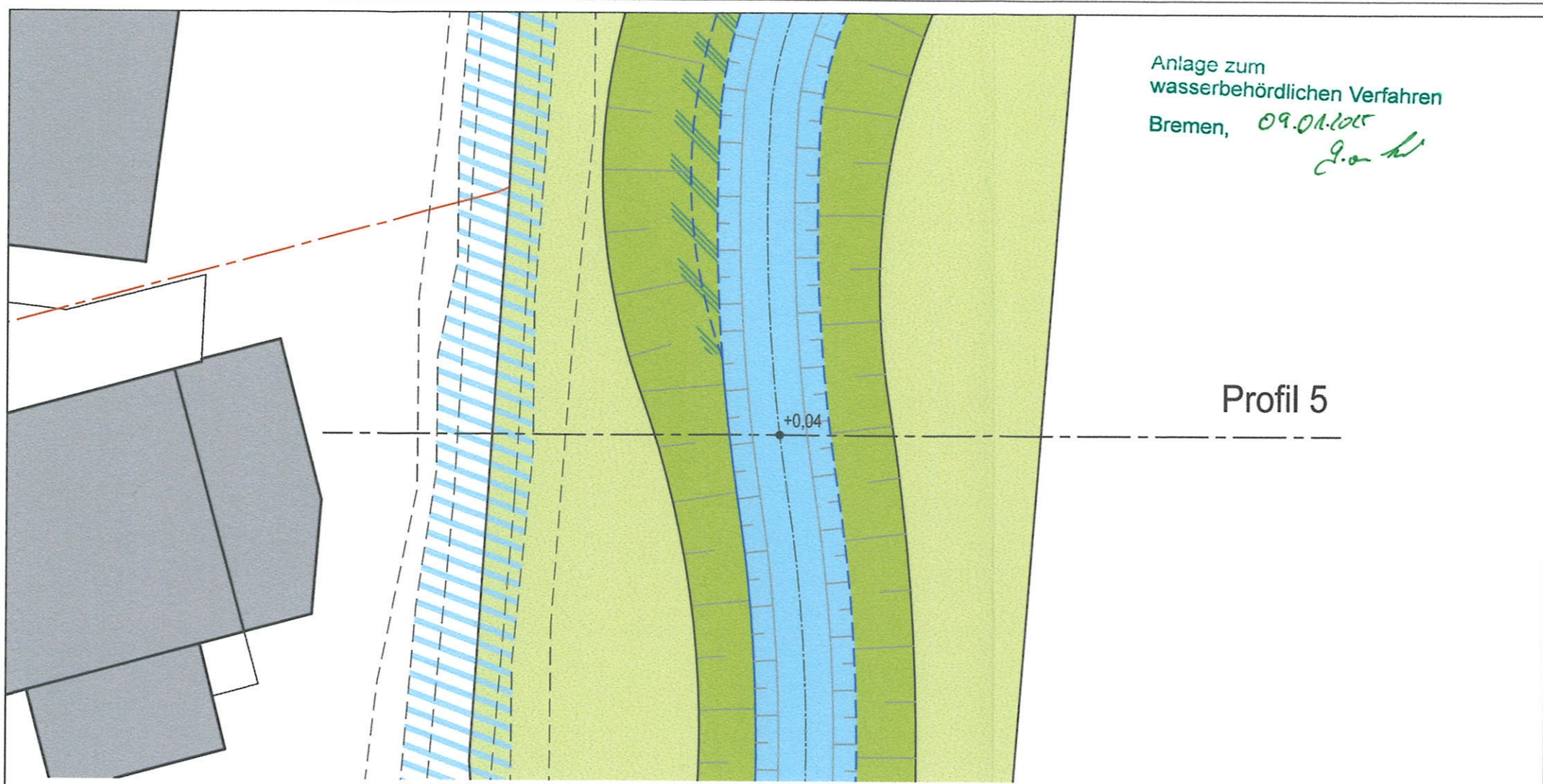
P2807

Planbezeichnung
Anliegergrundstücke - Profil 4










Maßstab:
1 : 100

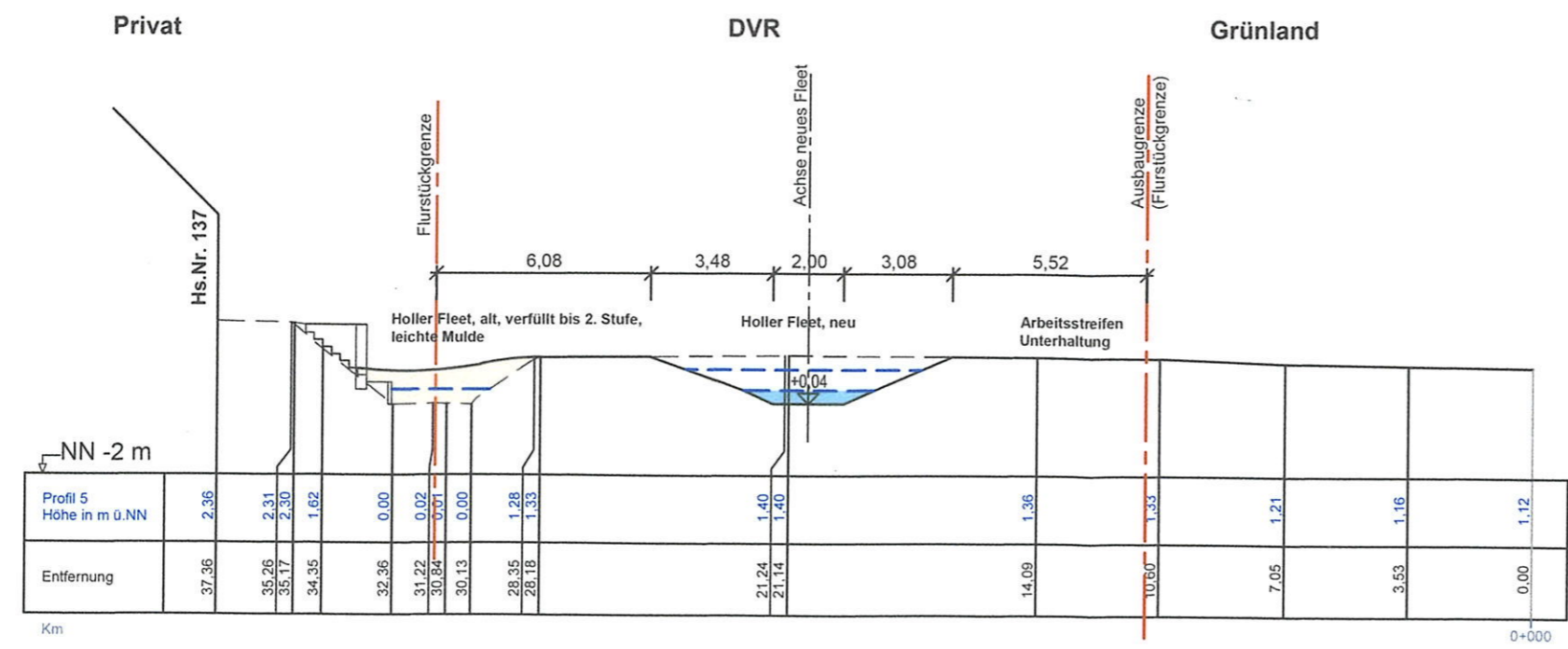
Freigabe Bauherr

Anlage zum
wasserbehördlichen Verfahren
Bremen, 09.01.2015
J. o. h.



Profil 5

-  Neues Holler Fleet
-  Altes Holler Fleet
-  Bestandsbaum
-  Baum/Strauch entfernen
-  Wiese
-  Röhrichtentwicklung
-  Totholz
-  Störsteine
-  Flurstücksgrenze



Km	37,36	35,26	35,17	34,35	32,36	31,22	30,84	30,13	28,35	28,18	21,24	21,14	14,09	7,05	3,53	0,00
Höhe in m ü.NN	2,36	2,31	2,30	1,62	0,00	0,02	0,01	0,00	1,28	1,33	1,40	1,40	1,36	1,21	1,16	1,12
Entfernung	37,36	35,26	35,17	34,35	32,36	31,22	30,84	30,13	28,35	28,18	21,24	21,14	14,09	7,05	3,53	0,00

Nr.	Art der Änderung	Datum	Zeichen
c	Ergänzung Schilhöhen, Änderungen Stempelfeld	18.11.2022	RK
b	Anpassung Baum	14.03.2022	RK
a	Anschluss an vorhandenes Gelände (Stufenanlage)	14.03.2019	Br

Bauvorhaben
**Bremen Borgfeld
Verlegung Holler Fleet**

Auftraggeber
Bremischer Deichverband am rechten Weserufer
Am Lehester Deich 149
28357 Bremen

Entwurfsbearbeitung
planungsgruppe grün
Rembertstraße 30 | 28203 Bremen
Tel 0421- 699 025-0 | Fax 0421- 699 025-99
Mail bremen@pogg.de | Internet www.pogg.de

Teilvorhaben
Vorplanung

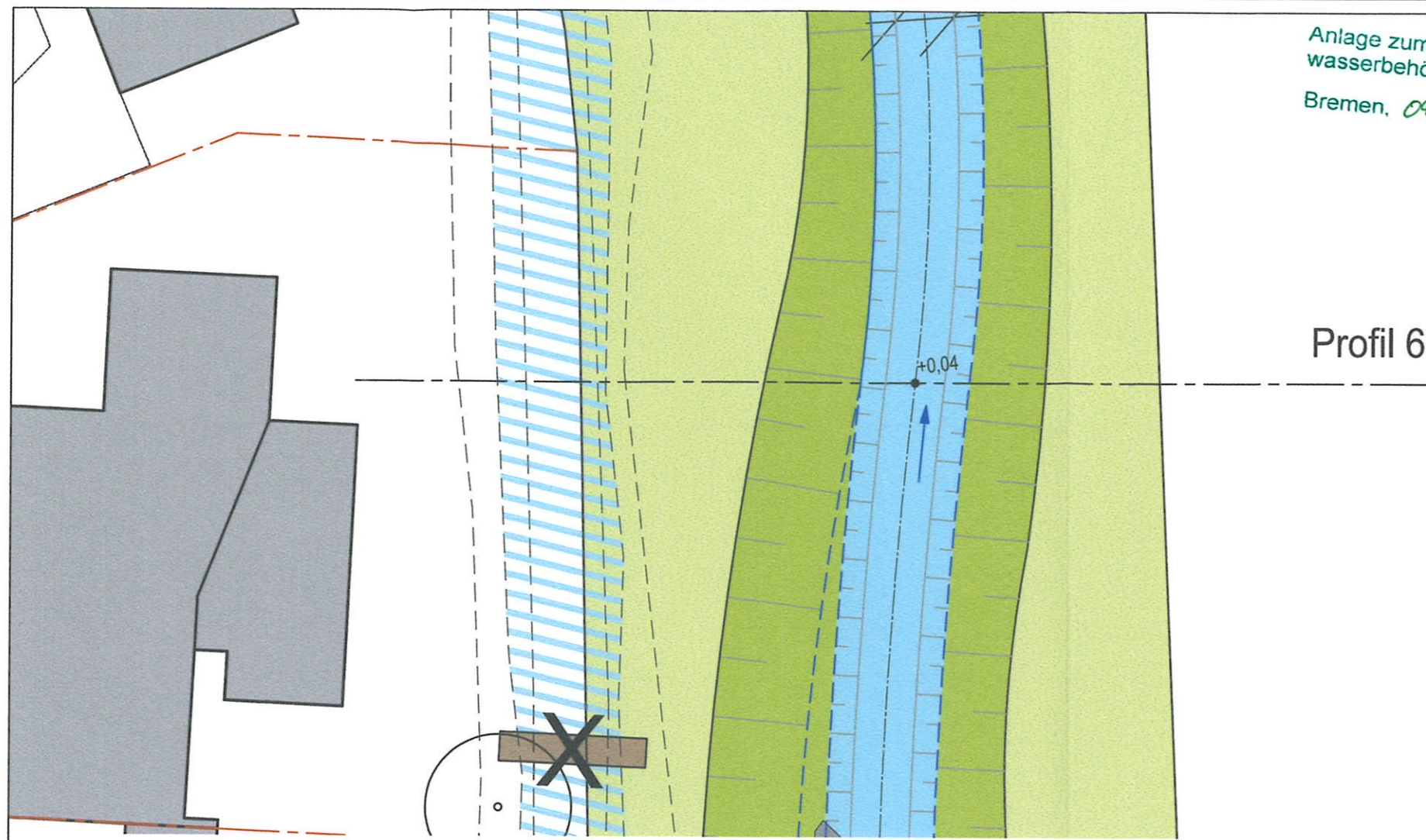
Plan-Nr.:
2.4.5c
P2807

Planbezeichnung
Anliegergrundstücke - Profil 5

Maßstab:
1 : 100

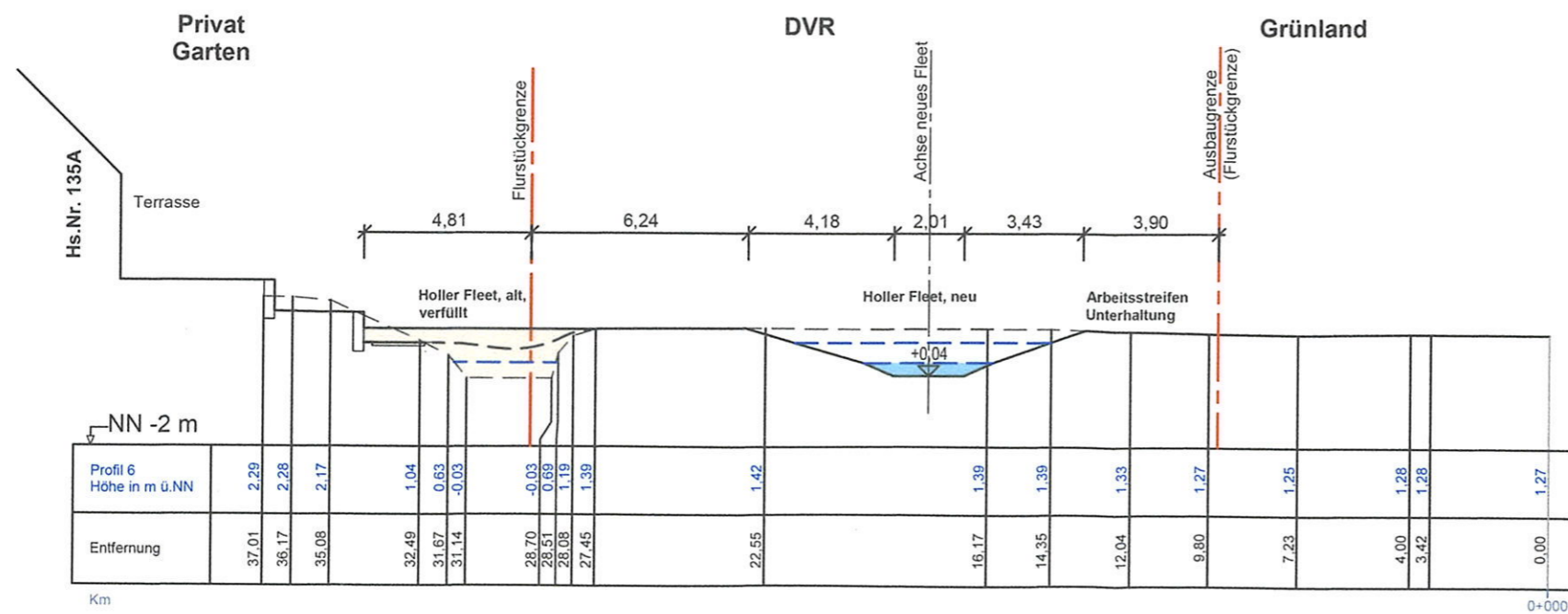
Freigabe Bauherr

Anlage zum
wasserbehördlichen Verfahren
Bremen, 09.01.2022
g.o.b.



Profil 6

-  Neues Holler Fleet
-  Altes Holler Fleet
-  Bestandsbaum
-  Baum/Strauch entfernen
-  Wiese
-  Röhrichtentwicklung
-  Totholz
-  Störsteine
-  Flurstücksgrenze



Station	Distance (m)	Elevation (m ü. NN)
37.01	2.29	
36.17	2.28	
35.08	2.17	
32.49	1.04	
31.67	0.63	
31.14	-0.03	
28.70	-0.03	
28.51	0.69	
28.08	1.19	
27.45	1.39	
22.55	1.42	
16.17	1.39	
14.35	1.39	
12.04	1.33	
9.80	1.27	
7.23	1.25	
4.00	1.28	
3.42	1.28	
0.00	1.27	

a Ergänzung Sohlhöhen, Änderungen Stempelfeld		18.11.2022	Br
Nr.	Art der Änderung	Datum	Zeichen

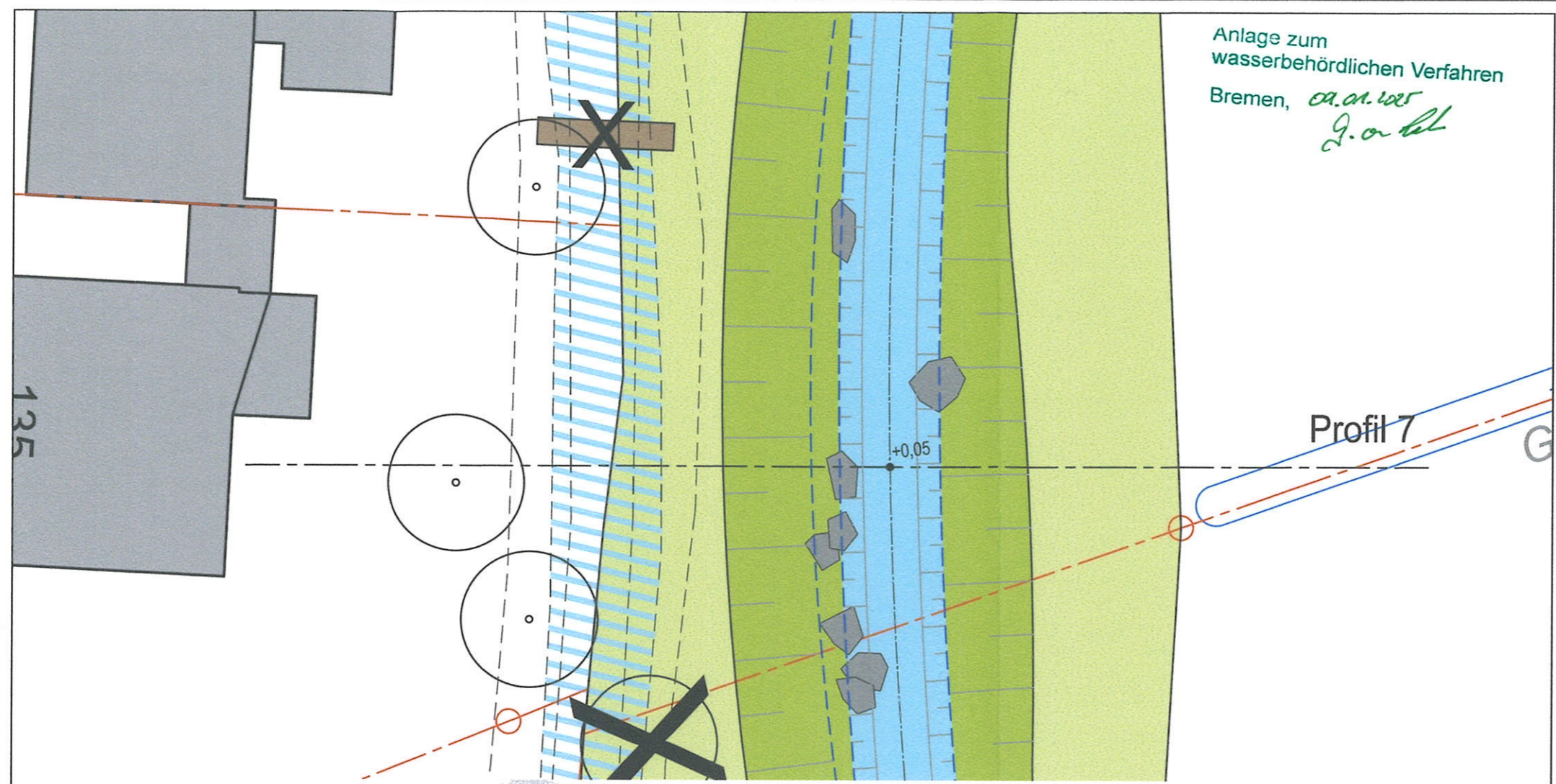
Bauvorhaben
**Bremen Borgfeld
Verlegung Holler Fleet**

Auftraggeber
 **Bremischer Deichverband am rechten Weserufer**
Am Lehester Deich 149
28357 Bremen

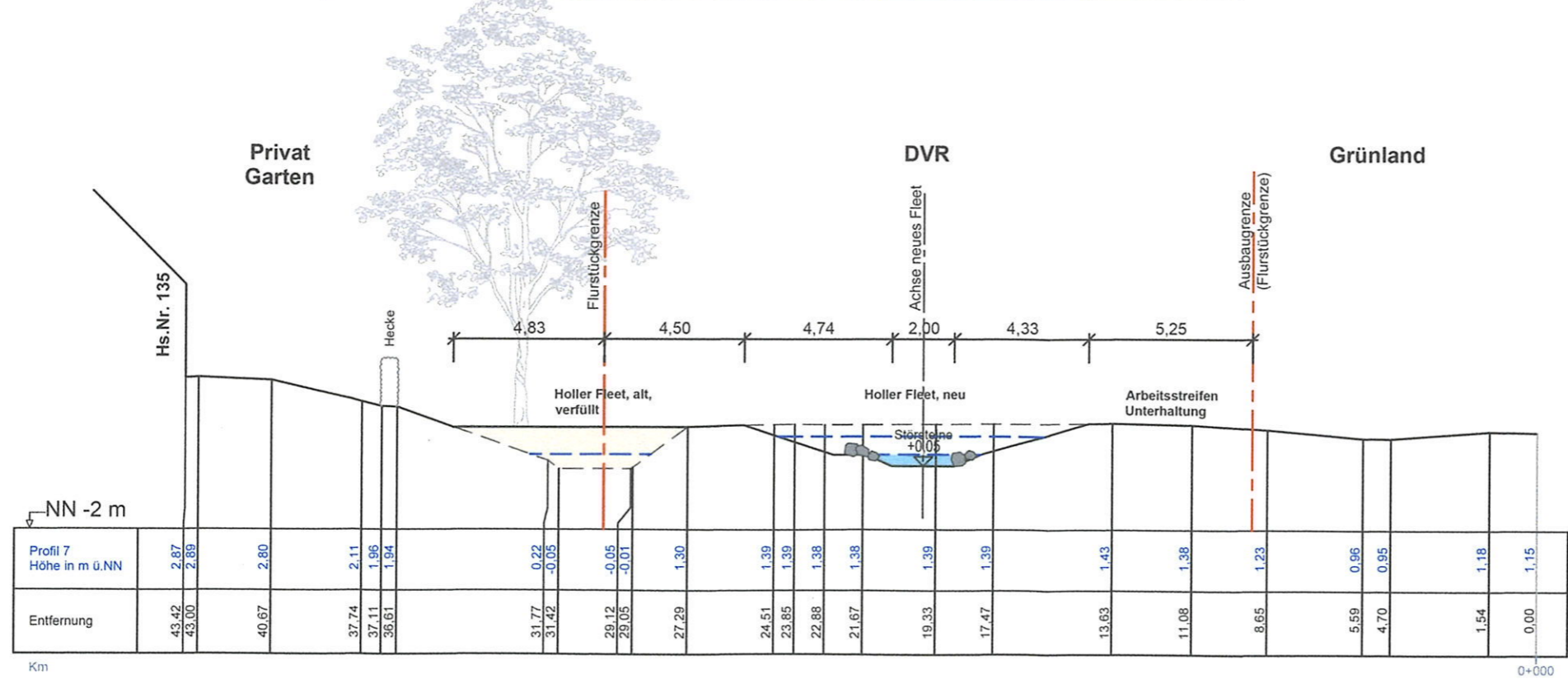
Entwurfsbearbeitung	Datum	Zeichen
planungsgruppe grün	03.07.2018	Ba / RK
Rembertstraße 30 28203 Bremen Tel 0421- 699 025-0 Fax 0421- 699 025-99 Mail bremen@p-gg.de Internet www.p-gg.de	03.07.2018	Br
Bremen, den		

Teilvorhaben Vorplanung	Plan-Nr.: 2.4.6a P2807
Planbezeichnung Anliegergrundstücke - Profil 6	Maßstab: 1 : 100
Freigabe Bauherr	

Anlage zum
wasserbehördlichen Verfahren
Bremen, 09.01.2025
G. Ortel

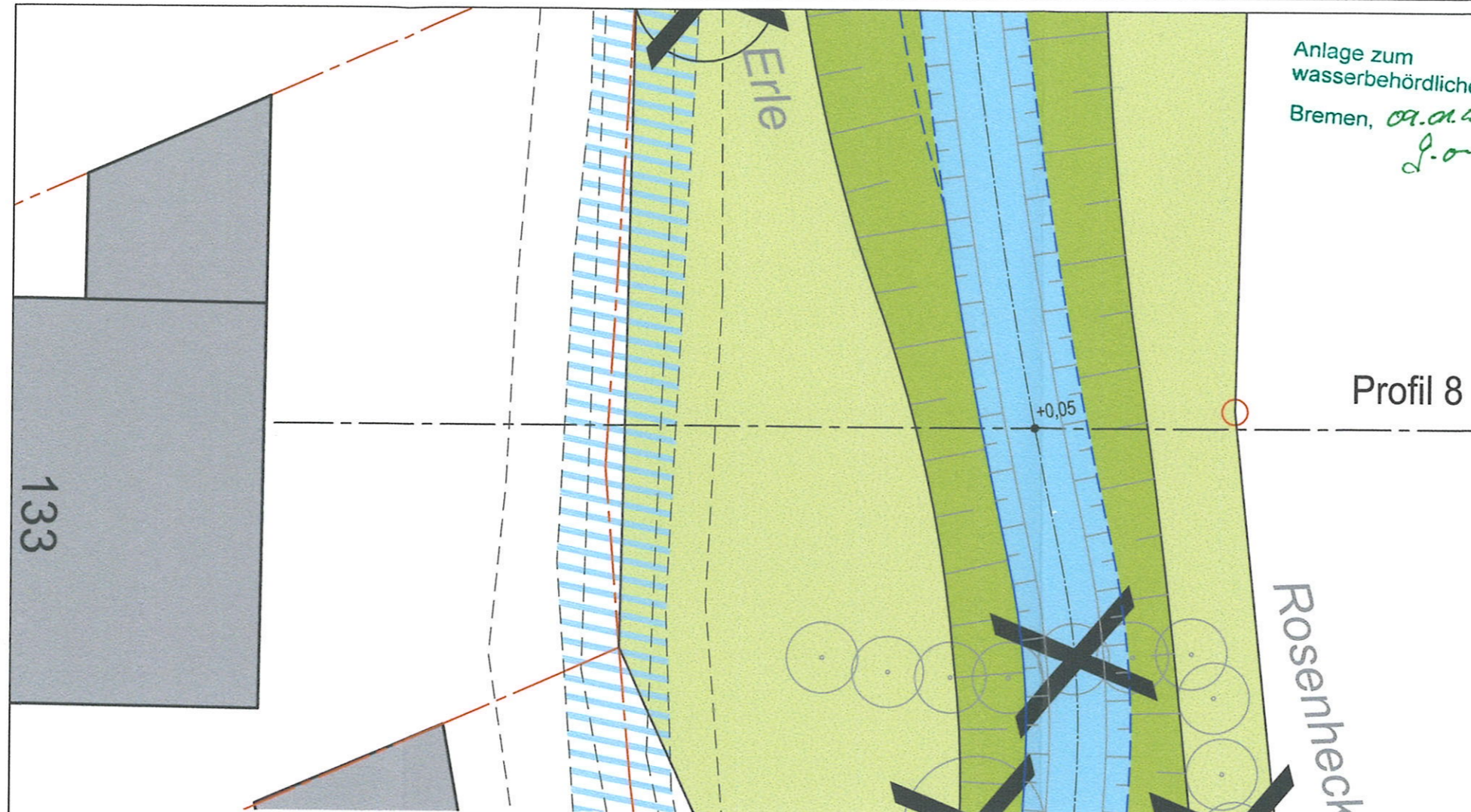


- Neues Holler Fleet
- Altes Holler Fleet
- Bestandsbaum
- Baum/Strauch entfernen
- Wiese
- Röhrchentwicklung
- Totholz
- Störsteine
- Flurstücksgrenze

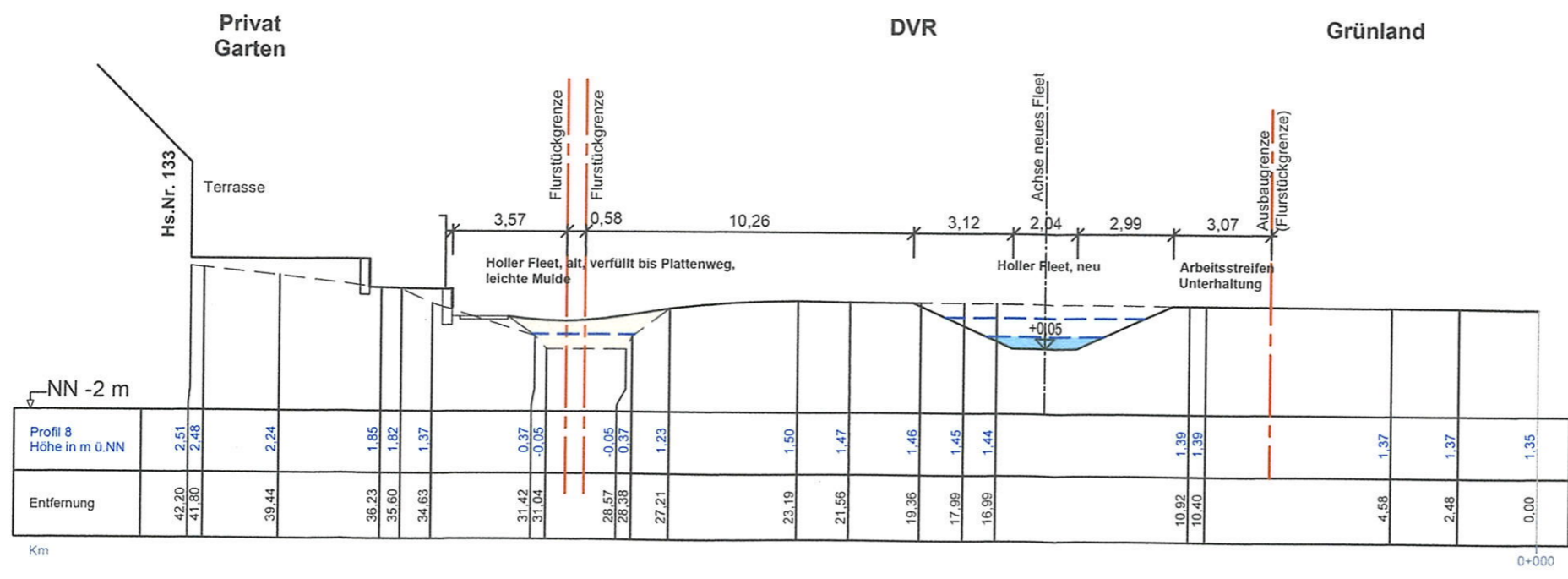


a Ergänzung Höhen, Änderungen Stempelfeld		18.11.2022	Br
Nr.	Art der Änderung	Datum	Zeichen
Bremens Borgfeld Verlegung Holler Fleet			
Auftraggeber Bremischer Deichverband am rechten Weserufer Am Lehester Deich 149 28357 Bremen			
Entwurfsbearbeitung planungsgruppe Remberstraße 30 28203 Bremen Tel 0421- 699 025-0 Fax 0421- 699 025-99 Mail bremen@pgg.de Internet www.pgg.de		Datum bearbeitet 03.07.2018 Ba / RK gezeichnet 03.07.2018 Br Bremen, den	
Teilvorhaben Vorplanung		Plan-Nr. 2.4.7a P2807	
Planbezeichnung Anliegergrundstücke - Profil 7		Maßstab 1 : 100	
Freigabe Bauherr			

Anlage zum
wasserbehördlichen Verfahren
Bremen, 09.01.2018
J. O. B.



- Neues Holler Fleet
- Altes Holler Fleet
- Bestandsbaum
- Baum/Strauch entfernen
- Wiese
- Röhrichtentwicklung
- Totholz
- Störsteine
- Flurstücksgrenze



b	Ergänzung Sohlhöhen, Änderungen Stempelfeld	18.11.2022	Br
a	Anschluss an vorhandenes Gelände (Plattenweg)	14.03.2019	RK
Nr.	Art der Änderung	Datum	Zeichen

Bauvorhaben
**Bremen Borgfeld
Verlegung Holler Fleet**

Auftraggeber
Bremischer Deichverband am rechten Weserufer
Am Lehester Deich 149
28357 Bremen

Entwurfsbearbeitung
planungsgruppe grün
Rembertstraße 30 | 28203 Bremen
Tel 0421- 699 025-0 | Fax 0421- 699 025-99
Mail bremen@pogg.de | Internet www.pogg.de

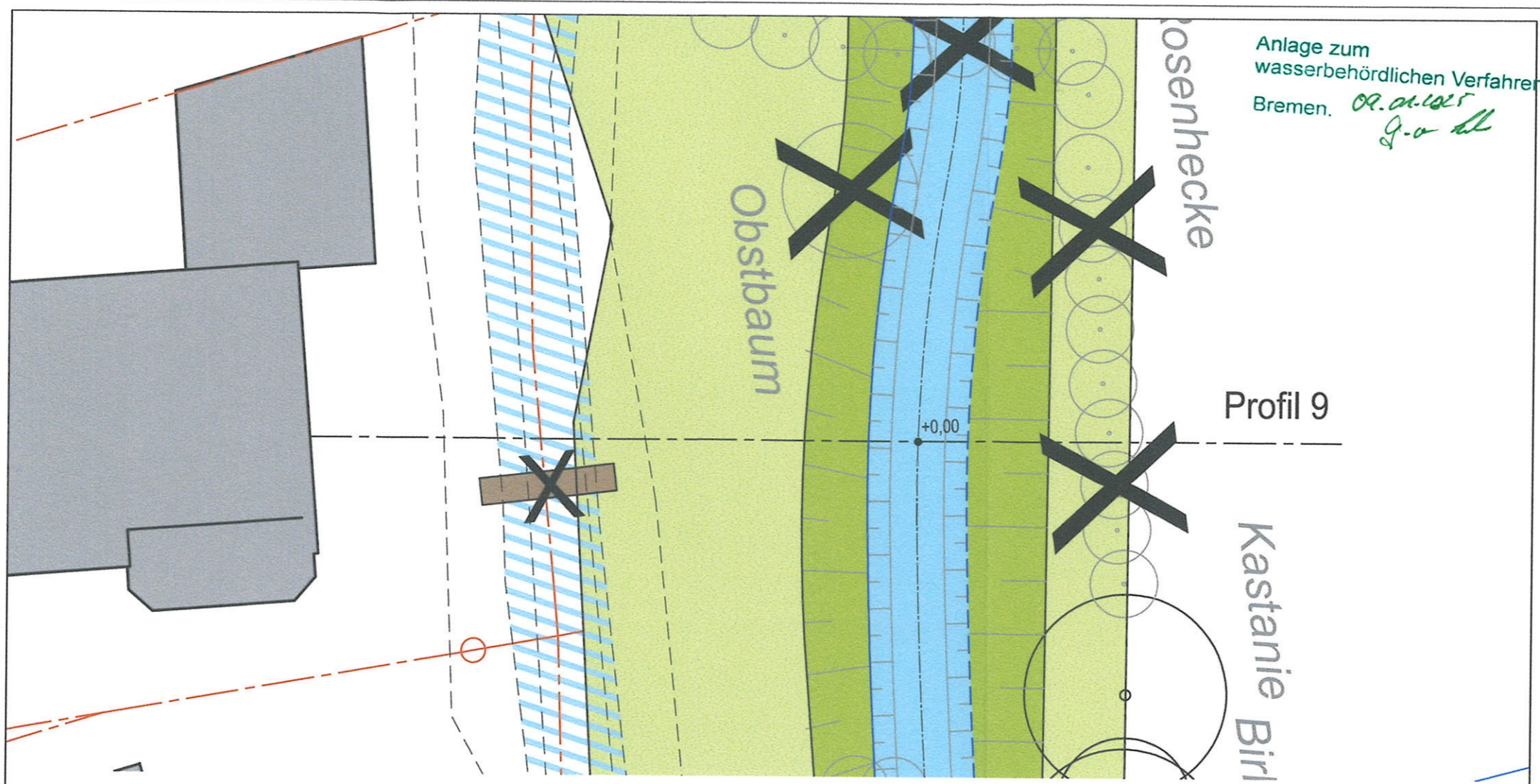
Datum	Zeichen
bearbeitet 03.07.2018	Ba / RK
gezeichnet 03.07.2018	Br
Bremen, den	

Teilverhaben
Vorplanung

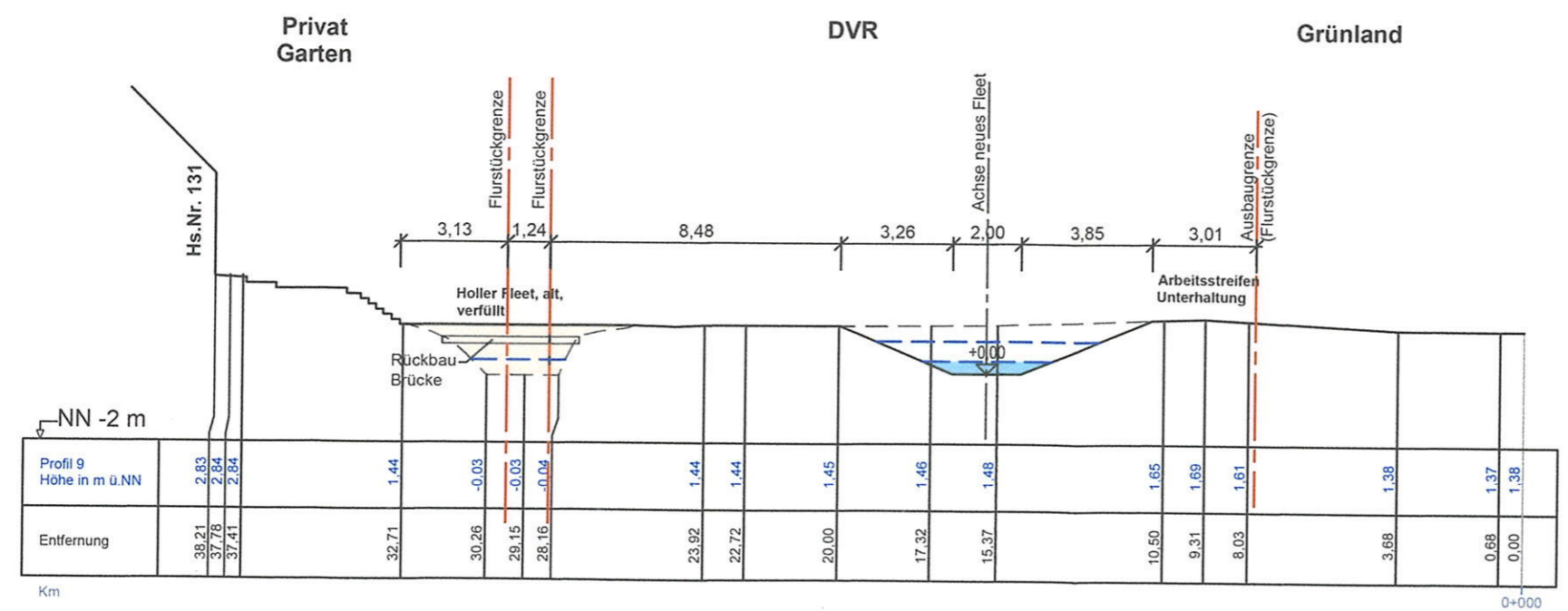
Plan-Nr.	2.4.8b
P2807	
Planbezeichnung	Anliegergrundstücke - Profil 8
Maßstab	1 : 100

Freigabe Bauherr

Anlage zum
wasserbehördlichen Verfahren
Bremen. *09.01.2015*
G.-o. H.



- Neues Holler Fleet
- Altes Holler Fleet
- Bestandsbaum
- Baum/Strauch entfernen
- Wiese
- Röhrichtentwicklung
- Totholz
- Störsteine
- Flurstücksgrenze



a	Ergänzung Sohlhöhen, Änderungen Stempelfeld	18.11.2022	Br
Nr.	Art der Änderung	Datum	Zeichen

Bauvorhaben
**Bremen Borgfeld
Verlegung Holler Fleet**

Auftraggeber
Bremischer Deichverband am rechten Weserufer
Am Lehester Deich 149
28357 Bremen

Entwurfsbearbeitung
planungsgruppe grün
Rembertstraße 30 | 28203 Bremen
Tel 0421- 699 025-0 | Fax 0421- 699 025-99
Mail bremen@pbg.de | Internet www.pbg.de

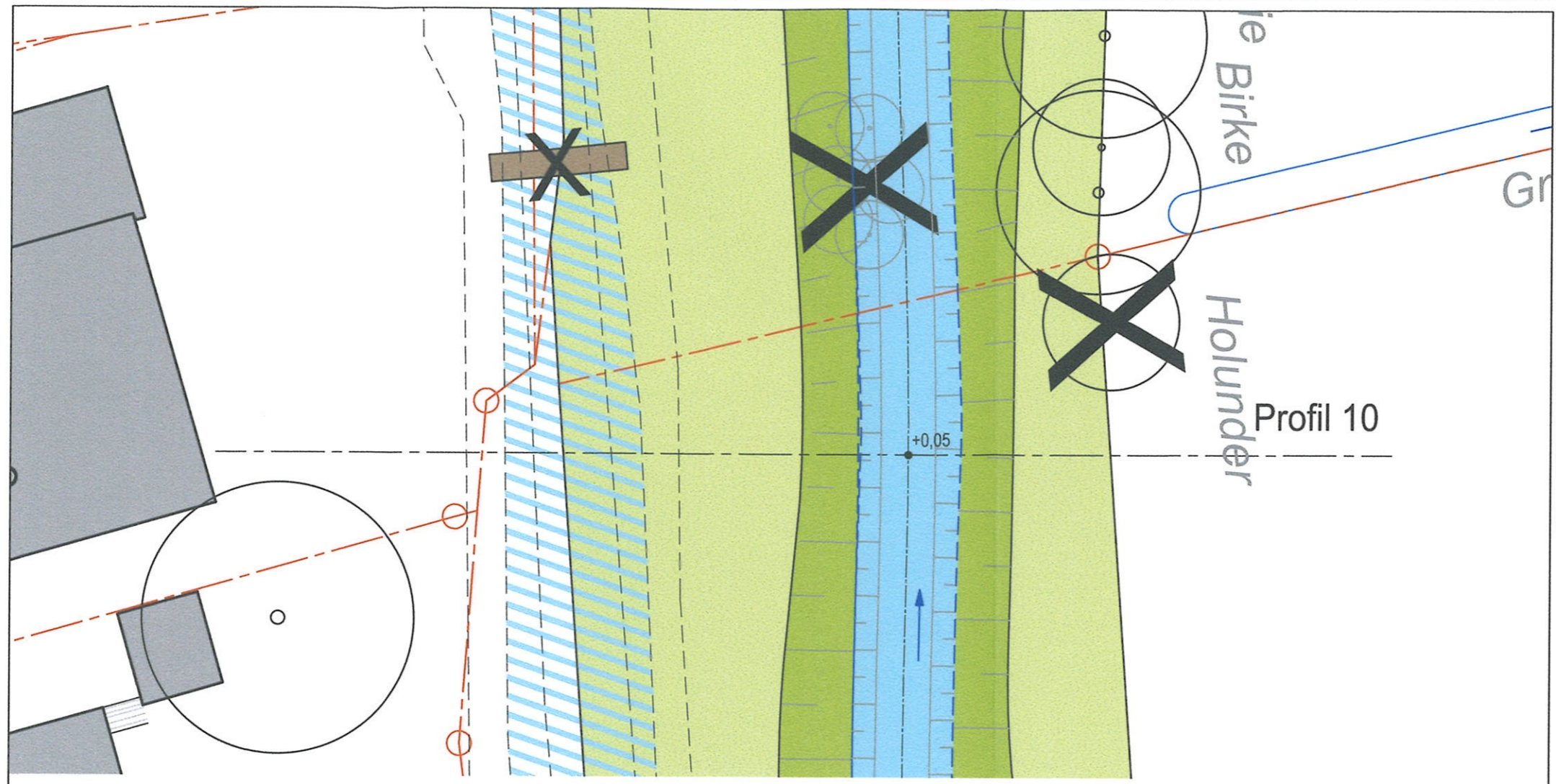
Teilvorhaben
Vorplanung

Plan-Nr.
2.4.9a

Planbezeichnung
Anliegergrundstücke - Profil 9

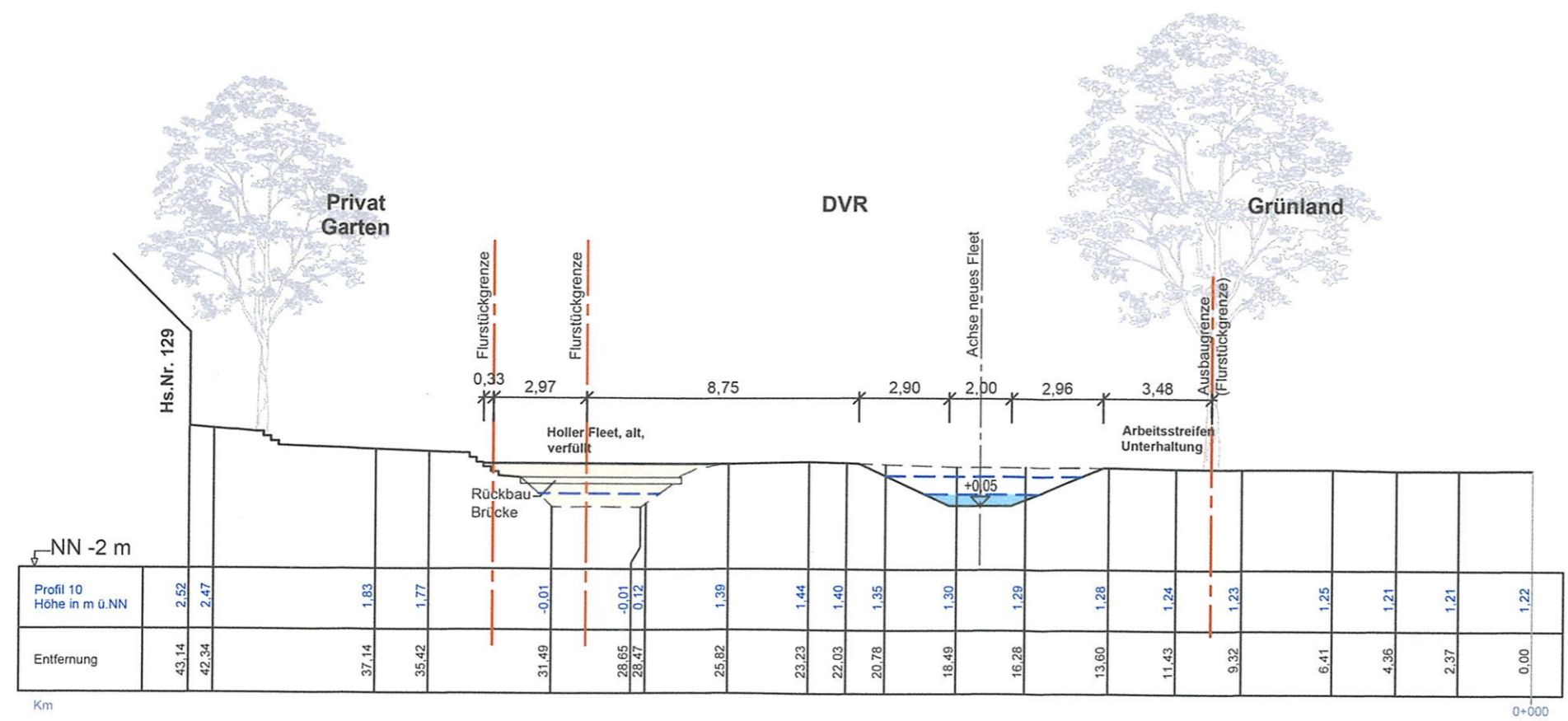
Maßstab
1 : 100

Freigabe Bauherr



- Neues Holler Fleet
- Altes Holler Fleet
- Bestandsbaum
- Baum/Strauch entfernen
- Wiese
- Röhrichtentwicklung
- Totholz
- Störsteine
- Flurstücksgrenze

Anlage zum
wasserbehördlichen Verfahren
Bremen, 09.01.2025
J.v.H.



a	Ergänzung Sollhöhen, Änderungen Stempelfeld	18.11.2022	Br
Nr.	Art der Änderung	Datum	Zeichen

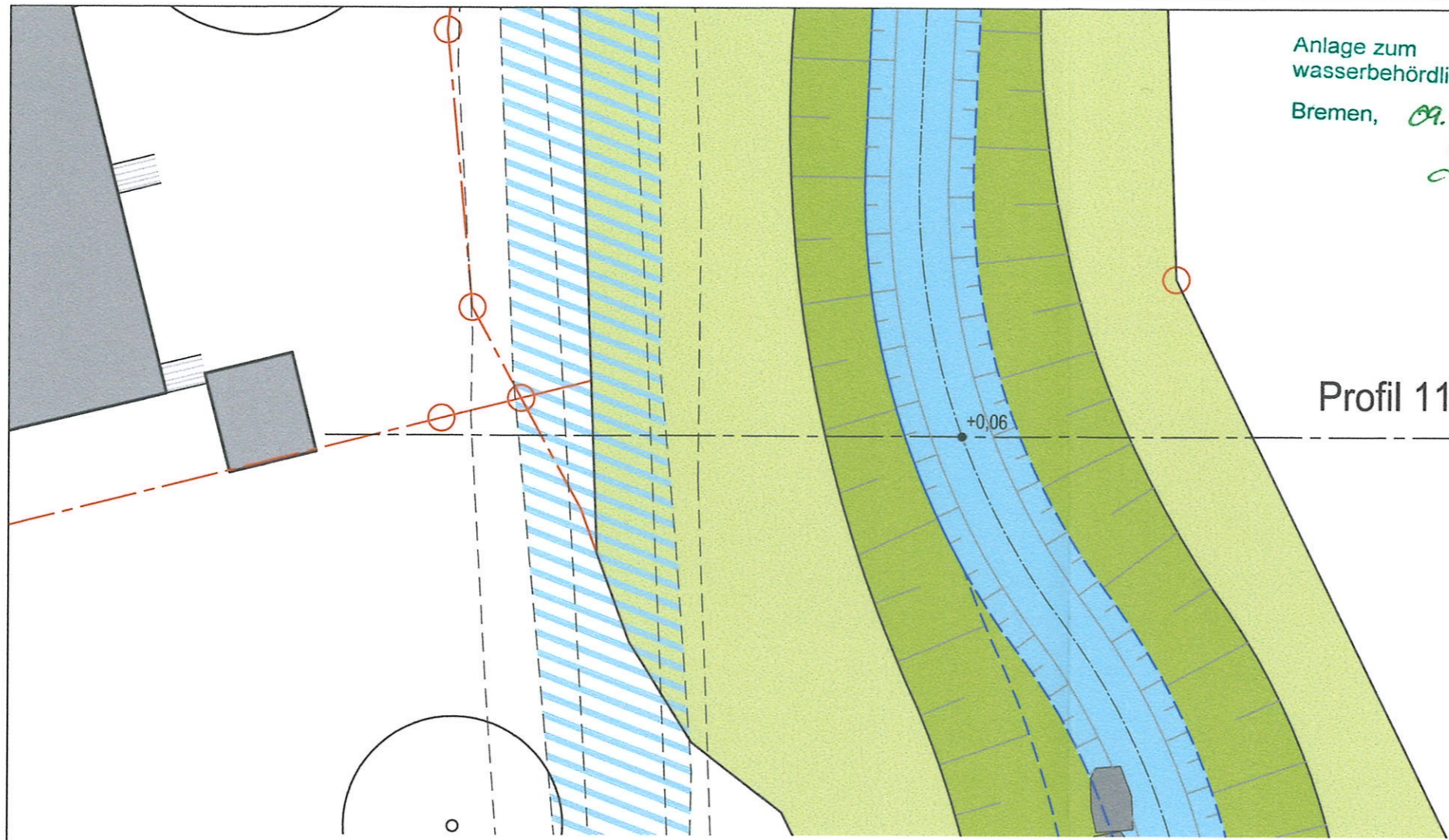
Bremens Borgfeld
Verlegung Holler Fleet

Bremischer Deichverband am rechten Weserufer
Am Lehester Deich 149
28357 Bremen

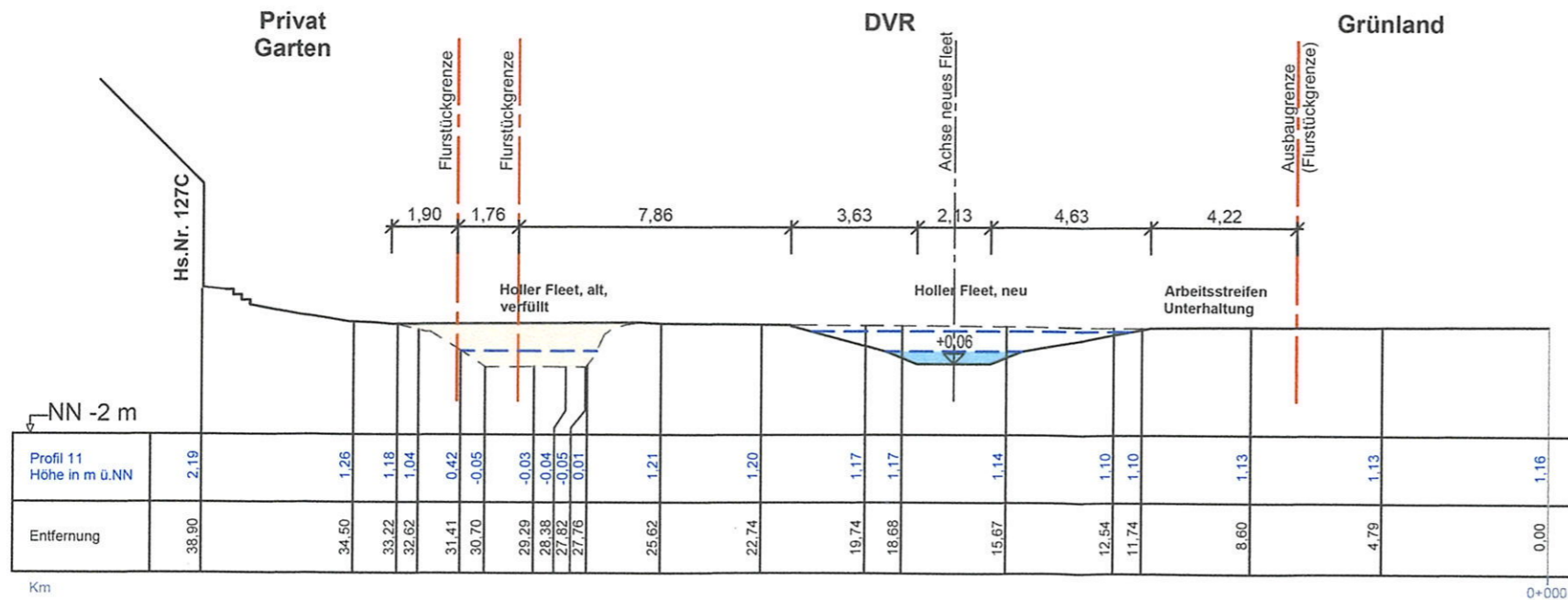
planungsgruppe grün
Rembertstraße 30 | 28203 Bremen
Tel 0421- 699 025-0 | Fax 0421- 699 025-99
Mail bremen@pgg.de | Internet www.pgg.de

Vorplanung
Anliegergrundstücke - Profil 10
1 : 100

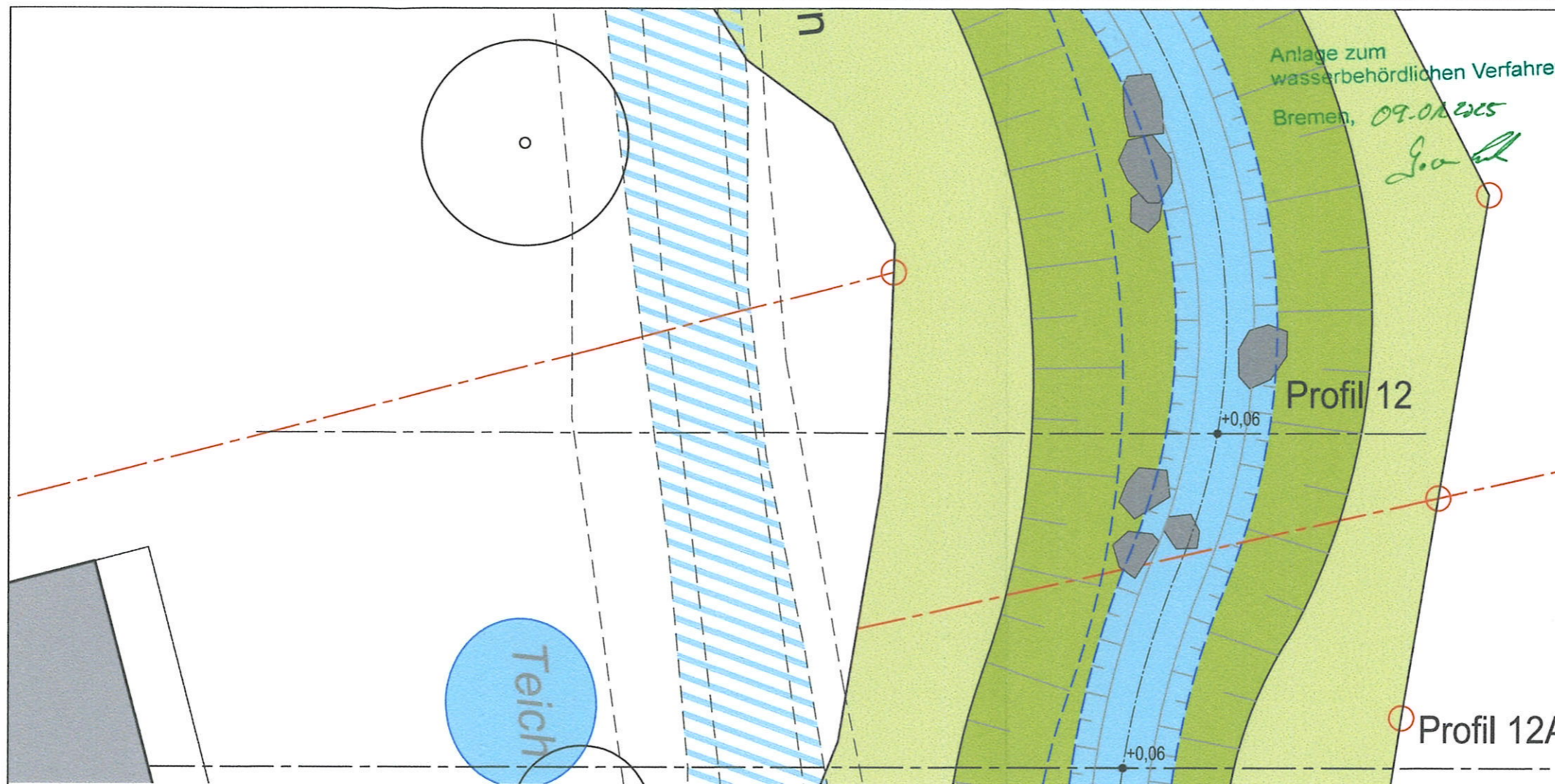
Anlage zum
wasserbehördlichen Verfahren
Bremen, 09.01.2025
J. v. H.



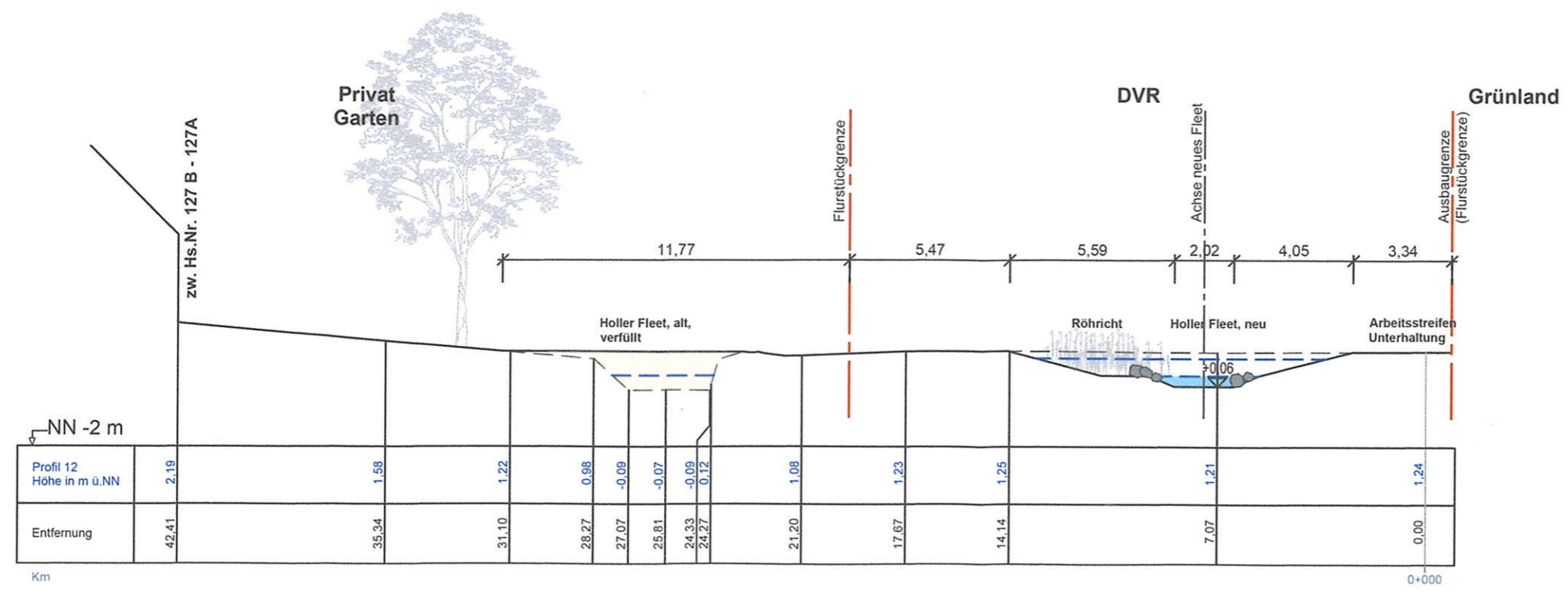
- Neues Holler Fleet
- Altes Holler Fleet
- Bestandsbaum
- Baum/Strauch entfernen
- Wiese
- Röhrichtentwicklung
- Totholz
- Störsteine
- Flurstücksgrenze



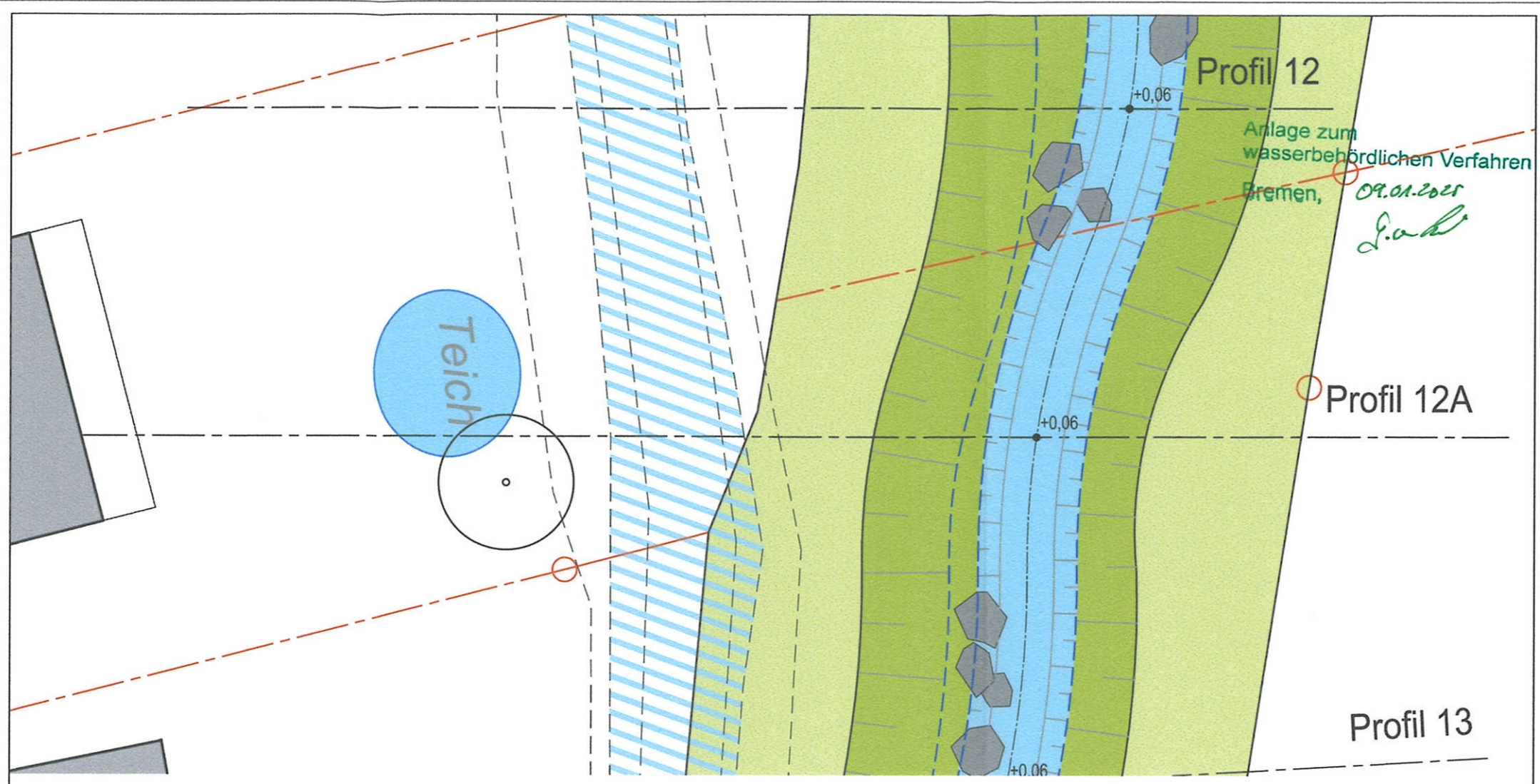
a Ergänzung Sohlhöhen, Änderungen Stempelfeld			18.11.2022	Br
Nr.	Art der Änderung	Datum	Zeichen	
Bauvorhaben				
Bremen Borgfeld Verlegung Holler Fleet				
Auftraggeber				
Bremischer Deichverband am rechten Weserufer Am Lehester Deich 149 28357 Bremen				
Entwurfsbearbeitung			Datum	Zeichen
planungsgruppe Rembertstraße 30 28203 Bremen Tel 0421- 699 025-0 Fax 0421- 699 025-99 Mail bremen@pgg.de Internet www.pgg.de			bearbeitet 03.07.2018	Ba / RK
			gezeichnet 03.07.2018	Br
			Bremen, den	
Teilvorhaben			Plan-Nr.	
Vorplanung			2.4.11a	
Planbezeichnung			P2807	
Anliegergrundstücke - Profil 11			Maßstab:	
			1 : 100	
Freigabe Bauherr				



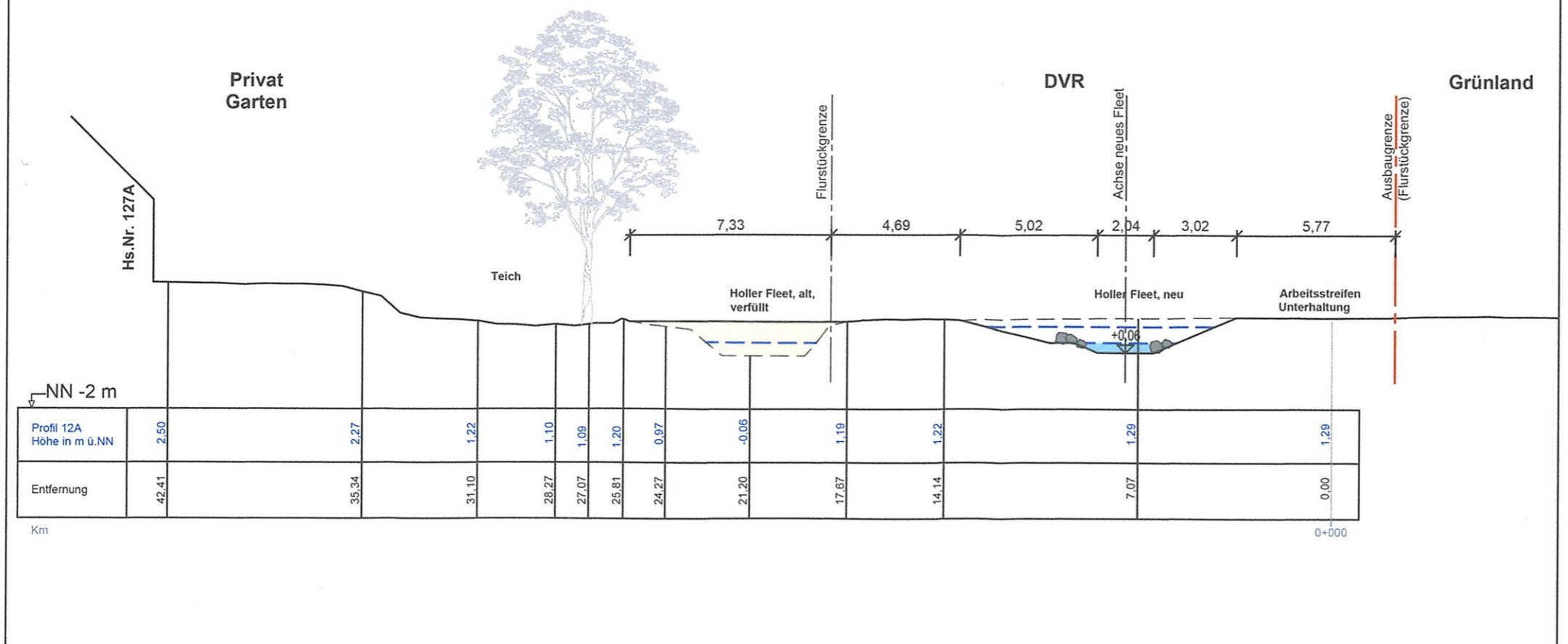
- Neues Holler Fleet
- Altes Holler Fleet
- Bestandsbaum
- Baum/Strauch entfernen
- Wiese
- Röhrichtentwicklung
- Totholz
- Störsteine
- Flurstücksgrenze



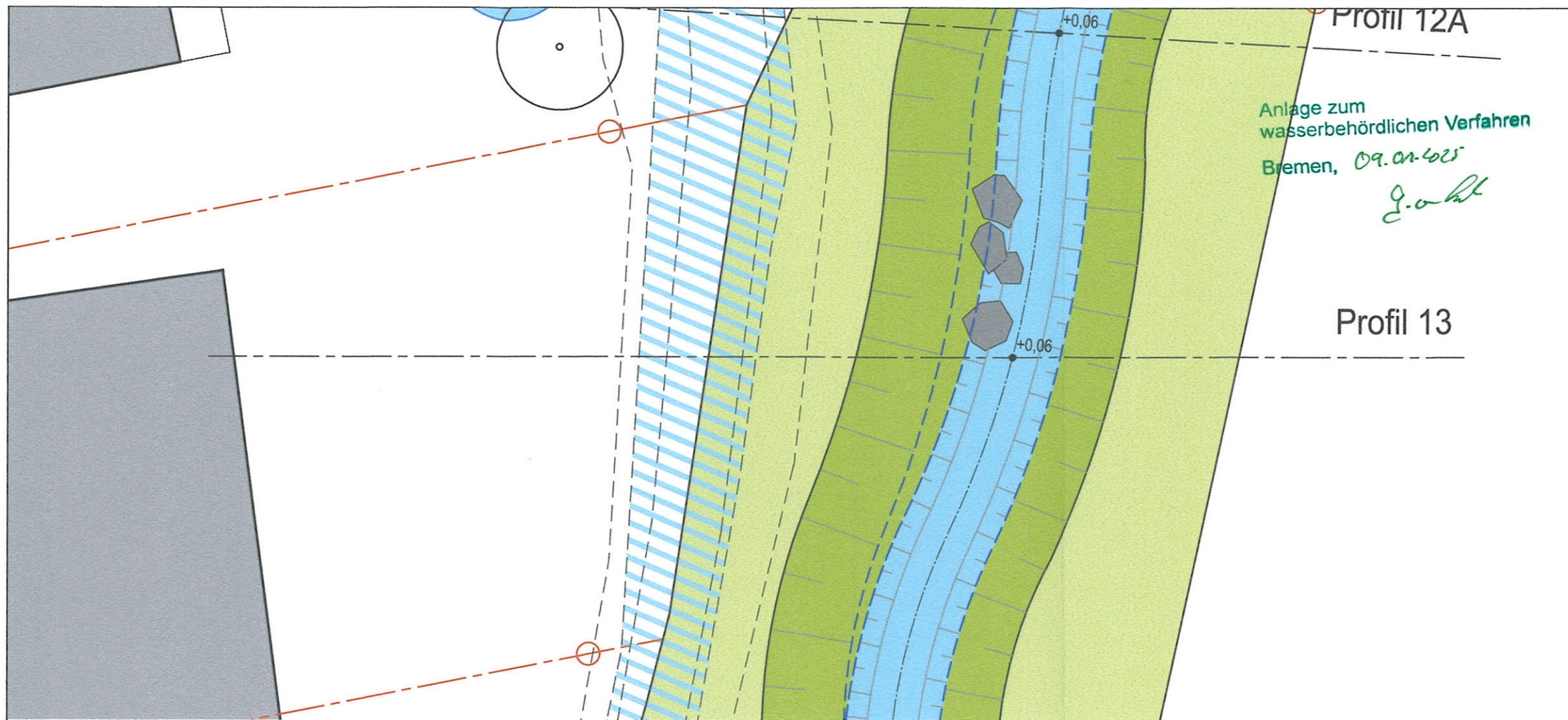
a Ergänzung Sohlhöhen, Änderungen Stempelfeld		18.11.2022	Br
Nr.	Art der Änderung	Datum	Zeichen
Bauvorhaben			
Bremen Borgfeld Verlegung Holler Fleet			
Auftraggeber			
Bremischer Deichverband am rechten Weserufer Am Lehester Deich 149 28357 Bremen			
Entwurfsbearbeitung		Datum	Zeichen
Rembertstraße 30 28203 Bremen Tel 0421- 699 025-0 Fax 0421- 699 025-99 Mail bremen@pgg.de Internet www.pgg.de		bearbeitet 03.07.2018	Ba / RK
		gezeichnet 03.07.2018	Br
		Bremen, den	
Teilvorhaben		Plan-Nr.	
Vorplanung		2.4.12a	
		P2807	
Planbezeichnung		Maßstab	
Anliegergrundstücke - Profil 12		1 : 100	
Freigabe Bauherr			



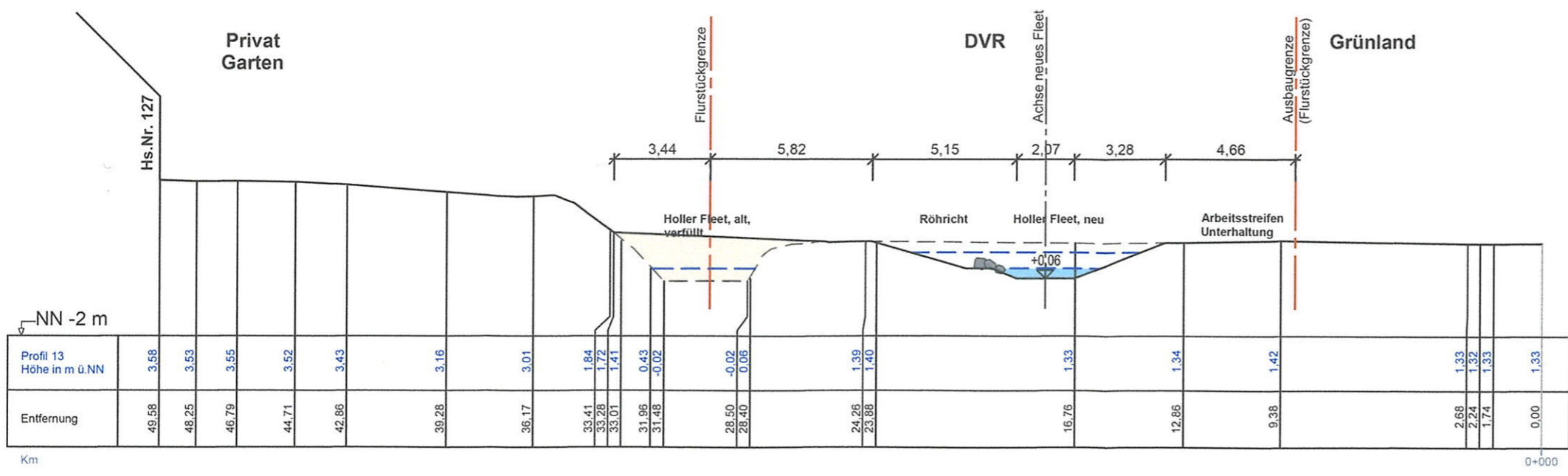
- Neues Holler Fleet
- Altes Holler Fleet
- Bestandsbaum
- Baum/Strauch entfernen
- Wiese
- Röhrichtentwicklung
- Totholz
- Störsteine
- Flurstücksgrenze



a Ergänzung Sohnhöhen, Änderungen Stempelfeld		18.11.2022	Br
Nr.	Art der Änderung	Datum	Zeichen
Bauvorhaben			
Bremen Borgfeld Verlegung Holler Fleet			
Auftraggeber			
Bremischer Deichverband am rechten Weserufer Am Lehester Deich 149 28357 Bremen			
Entwurfsbearbeitung		Datum	Zeichen
planungsgruppe grün		03.07.2018	Ba / RK
Rembertstraße 30 28203 Bremen Tel 0421-699 025-0 Fax 0421-699 025-99 Mail bremen@pgg.de Internet www.pgg.de		03.07.2018	Br
Bremen, den			
Teilvorhaben		Plan-Nr.	
Vorplanung		2.4.12Aa	
Planbezeichnung		P2807	
Anliegergrundstücke - Profil 12A		Maßstab:	
		1 : 100	
Freigabe Bauherr			

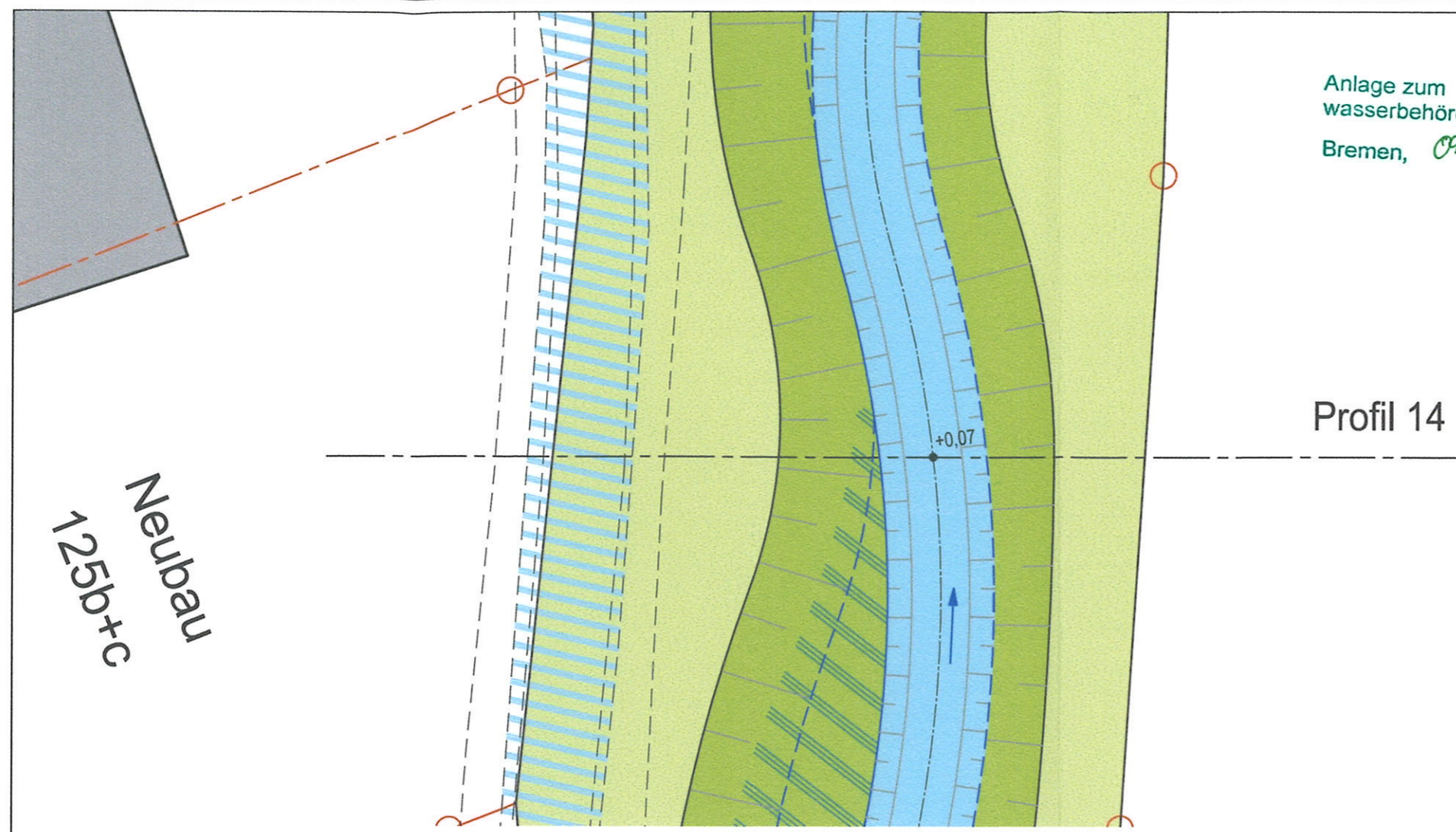


- Neues Holler Fleet
- Altes Holler Fleet
- Bestandsbaum
- Baum/Strauch entfernen
- Wiese
- Röhrchentwicklung
- Totholz
- Störsteine
- Flurstücksgrenze



a Ergänzung Sohlhöhen, Änderungen Stempelfeld		18.11.2022	Br
Nr. Art der Änderung		Datum	Zeichen
Bauvorhaben			
Bremen Borgfeld Verlegung Holler Fleet			
Auftraggeber			
Bremischer Deichverband am rechten Weserufer Am Lehester Deich 149 28357 Bremen			
Entwurfsbearbeitung		Datum	Zeichen
Rembertistraße 30 28203 Bremen Tel 0421- 699 025-0 Fax 0421- 699 025-99 Mail bremen@pgg.de Internet www.pgg.de		03.07.2018	Ba / RK
		03.07.2018	Br
		Bremen, den	
Teilverhaben		Plan-Nr.	
Vorplanung		2.4.13a	
Planbezeichnung		Maßstab:	
Anliegergrundstücke - Profil 13		1 : 100	
Freigabe Bauherr			

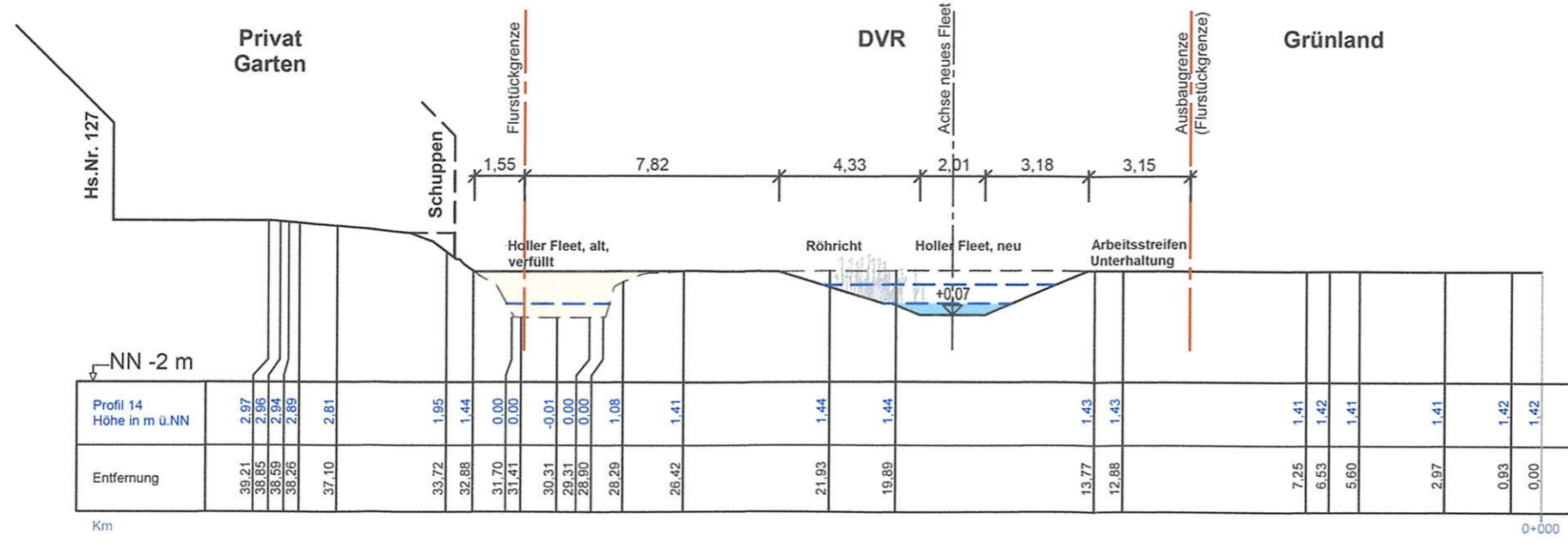
Anlage zum
wasserbehördlichen Verfahren
Bremen, 09.01.2025
J. v. B.



Neubau
125b+c

Profil 14

- Neues Holler Fleet
- Altes Holler Fleet
- Bestandsbaum
- Baum/Strauch entfernen
- Wiese
- Röhrichtentwicklung
- Totholz
- Störsteine
- Flurstücksgrenze



b	Ergänzung Sohlhöhen, Änderungen Stempelfeld	18.11.2022	Br
a	Neubau Hs. Nr. 125b+c	14.03.2022	RK
Nr.	Art der Änderung	Datum	Zeichen

Bauvorhaben
Bremen Borgfeld
Verlegung Holler Fleet

Auftraggeber
Bremischer Deichverband am rechten Weserufer
Am Lehester Deich 149
28357 Bremen

Entwurfsbearbeitung
planungsgruppe grün
Rembertstraße 30 | 28203 Bremen
Tel 0421- 699 025-0 | Fax 0421- 699 025-99
Mail bremen@pgg.de | Internet www.pgg.de

Teilvorhaben
Vorplanung

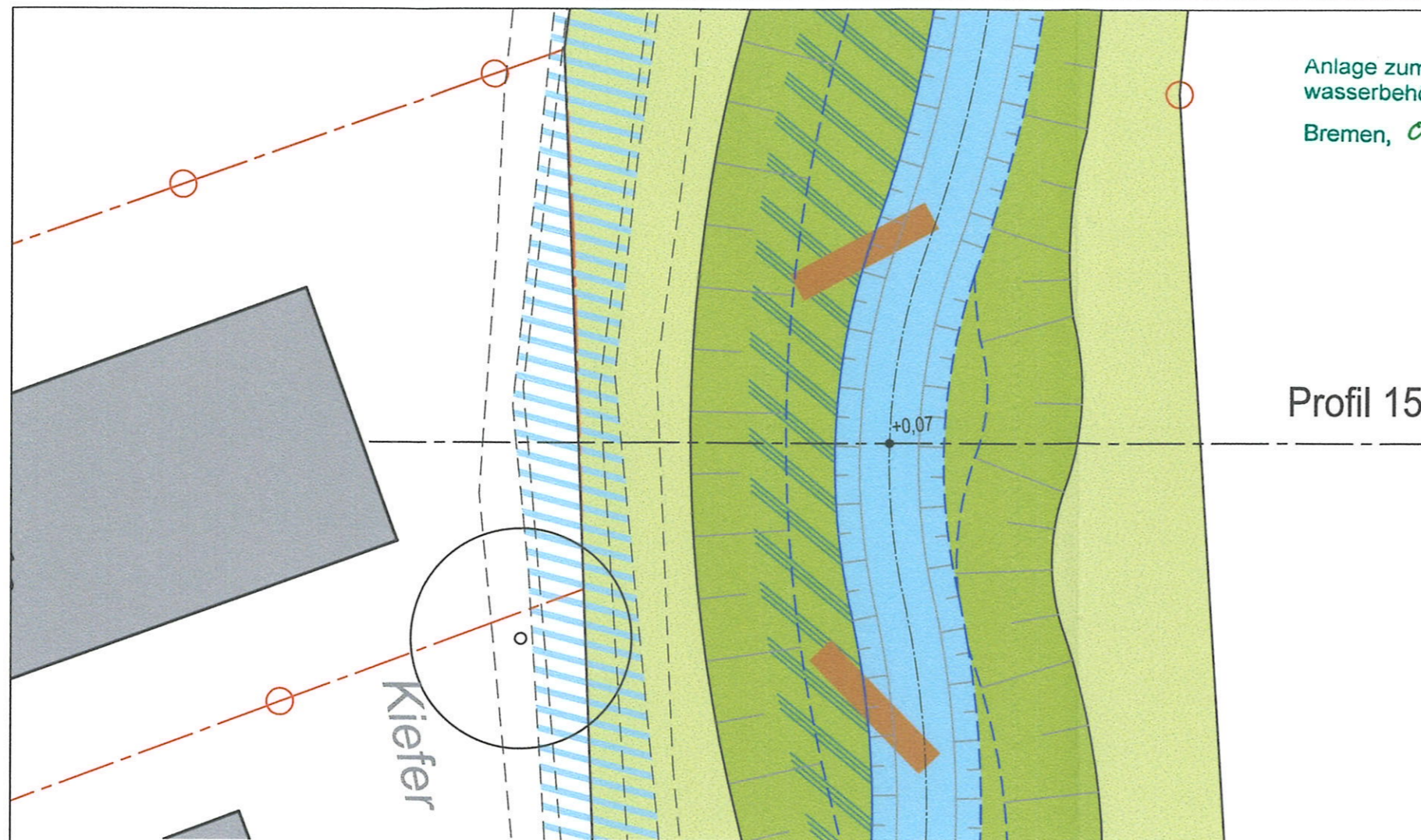
Plan-Nr.: 2.4.14b
P2807

Planbezeichnung
Anliegergrundstücke - Profil 14

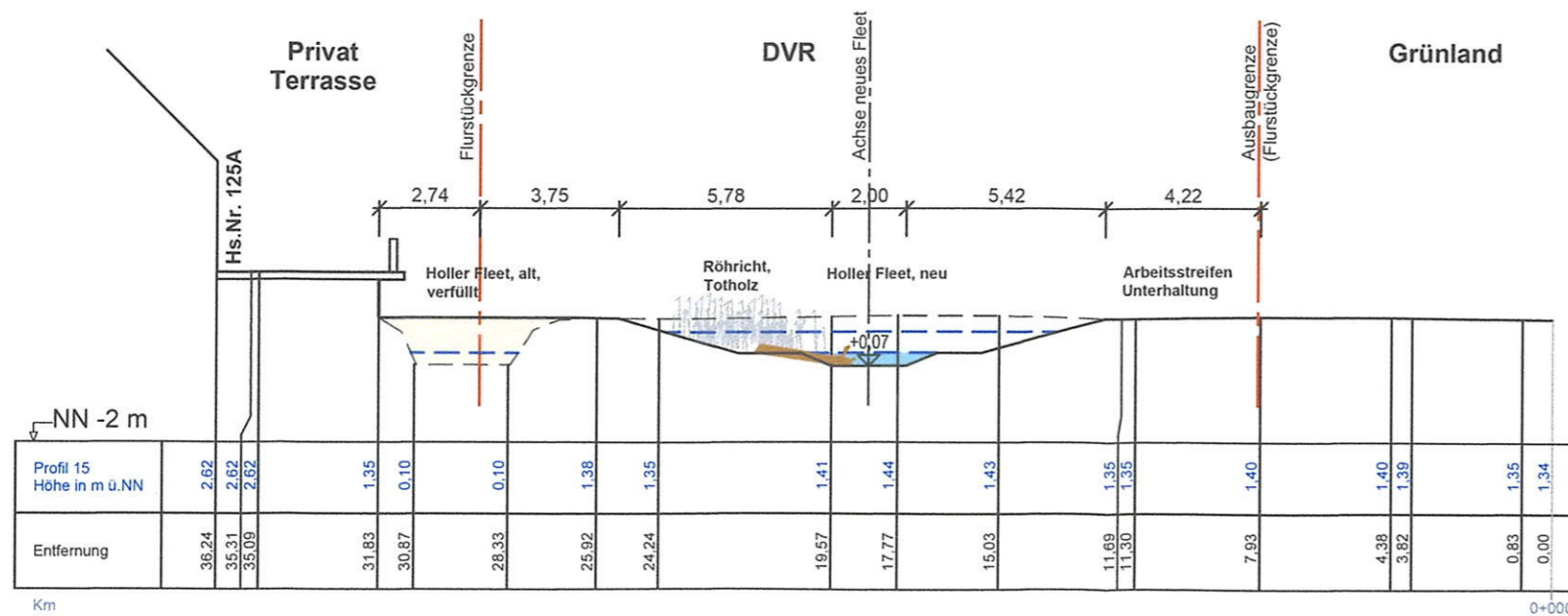
Maßstab: 1 : 100

Freigabe Bauherr

Anlage zum
wasserbehördlichen Verfahren
Bremen, 09.01.2022
J. a. llh

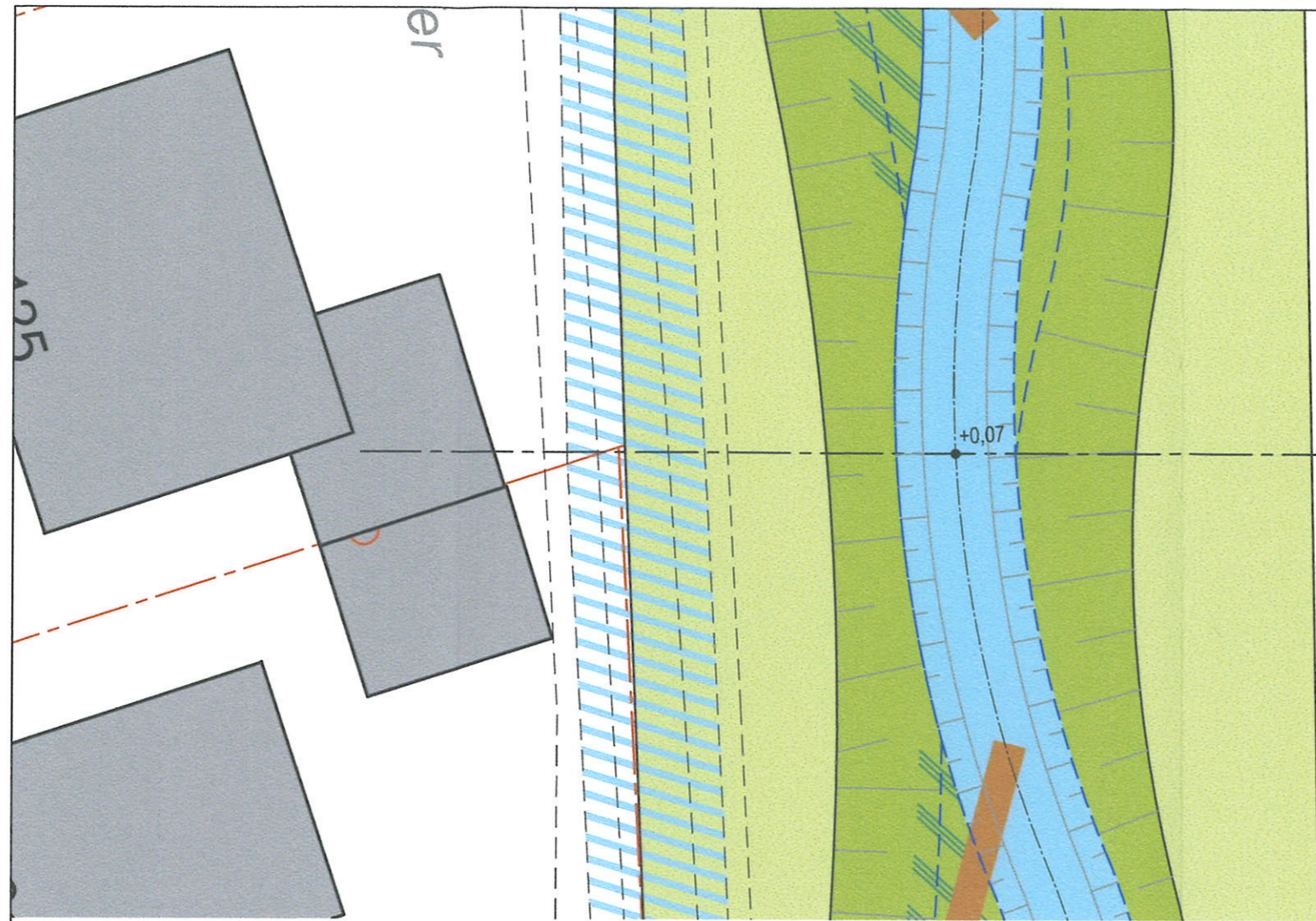


- Neues Holler Fleet
- Altes Holler Fleet
- Bestandsbaum
- Baum/Strauch entfernen
- Wiese
- Röhrchentwicklung
- Totholz
- Störsteine
- Flurstücksgrenze



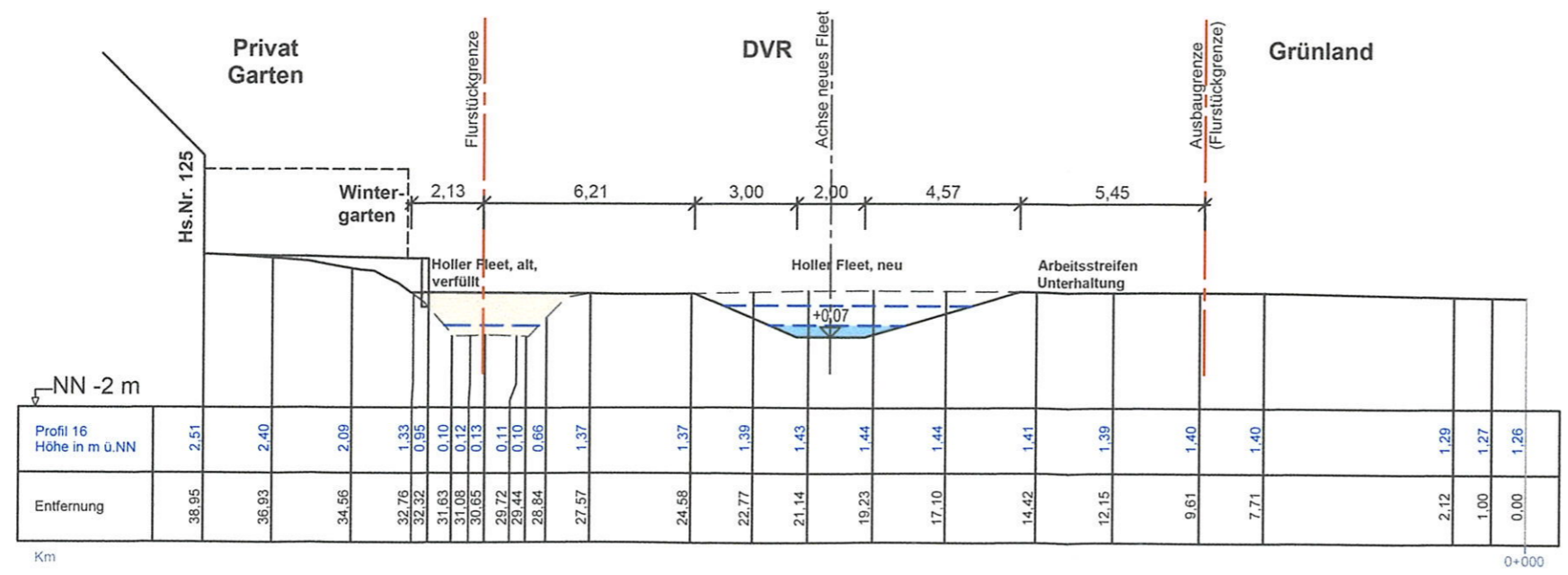
a		Ergänzung Sohlhöhen, Änderungen Stempelfeld	18.11.2022	Br
Nr.	Art der Änderung		Datum	Zeichen
Bauvorhaben				
Bremen Borgfeld Verlegung Holler Fleet				
Auftraggeber				
Bremischer Deichverband am rechten Weserufer Am Lehester Deich 149 28357 Bremen				
Entwurfsbearbeitung			Datum	Zeichen
planungsgruppe 			bearbeitet 03.07.2016	Ba / RK
Remberstraße 30 28203 Bremen Tel 0421- 699 025-0 Fax 0421- 699 025-99 Mail bremen@pgg.de Internet www.pgg.de			gezeichnet 03.07.2016	Br
			Bremen, den	
Teilvorhaben			Plan-Nr.	
Vorplanung			2.4.15a	
Planbezeichnung			P2807	
Anliegergrundstücke - Profil 15			Maßstab:	
			1 : 100	
Freigabe Bauherr				

Anlage zum
wasserbehördlichen Verfahren
Bremen, 09.01.2022
J. v. H.



Profil 16

- Neues Holler Fleet
- Altes Holler Fleet
- Bestandsbaum
- Baum/Strauch entfernen
- Wiese
- Röhrchentwicklung
- Totholz
- Störsteine
- Flurstücksgrenze



a	Ergänzung Sohlhöhen, Änderungen Stempelfeld	18.11.2022	Br
Nr.	Art der Änderung	Datum	Zeichen

Bauvorhaben
**Bremen Borgfeld
Verlegung Holler Fleet**

Auftraggeber
Bremischer Deichverband am rechten Weserufer
Am Lehester Deich 149
28357 Bremen

Entwurfsbearbeitung
planungsgruppe grün
Rembertstraße 30 | 28203 Bremen
Tel 0421-699 025-0 | Fax 0421-699 025-99
Mail bremen@pogg.de | Internet www.pogg.de

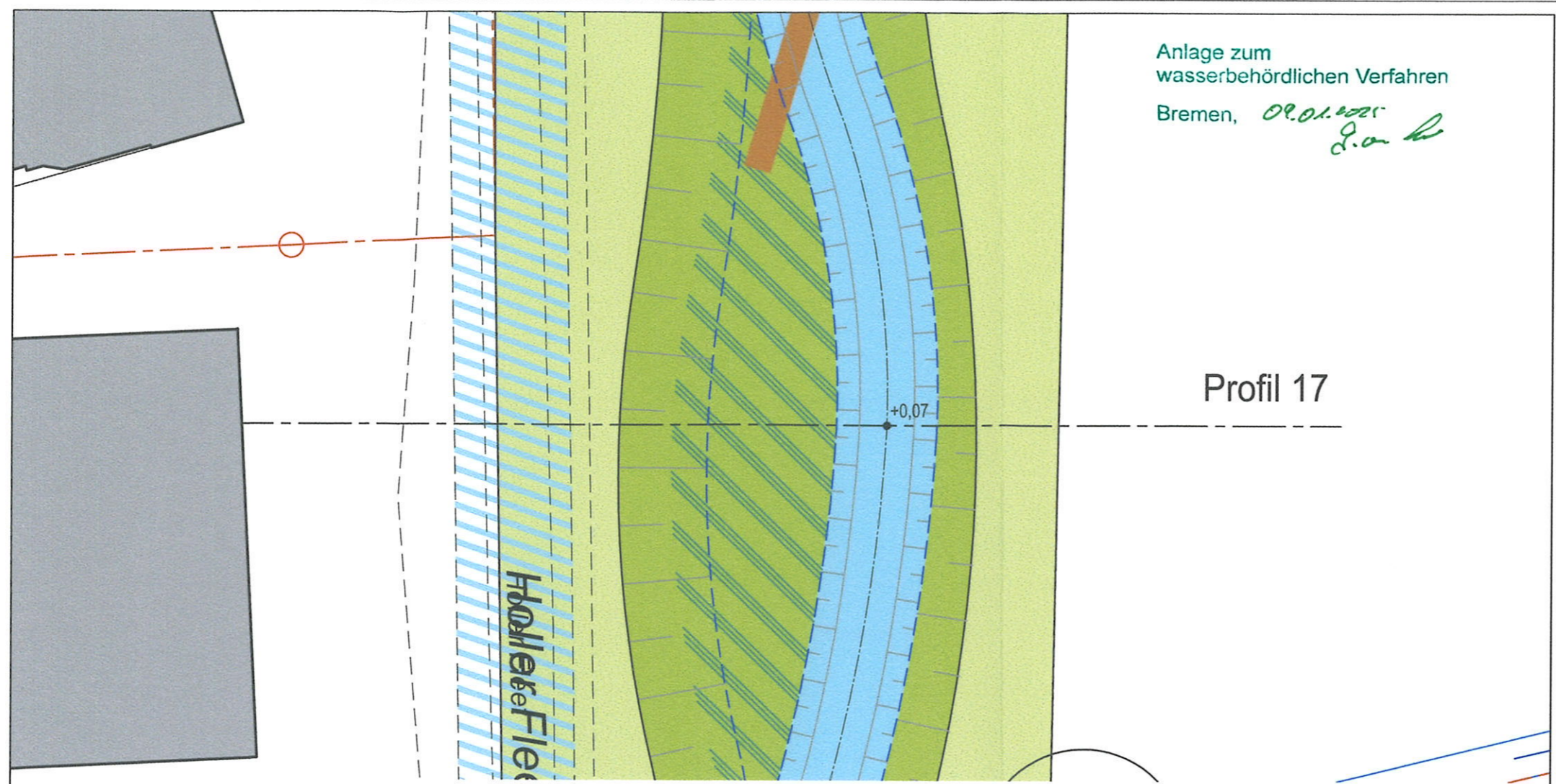
Datum	Zeichen
bearbeitet 03.07.2018	Ba / RK
gezeichnet 03.07.2018	Br
Bremen, den	

Teilvorhaben
Vorplanung

Plan-Nr.	2.4.16a
Plan-Nr.	P2807
Planbezeichnung	Anliegergrundstücke - Profil 16
Maßstab	1 : 100

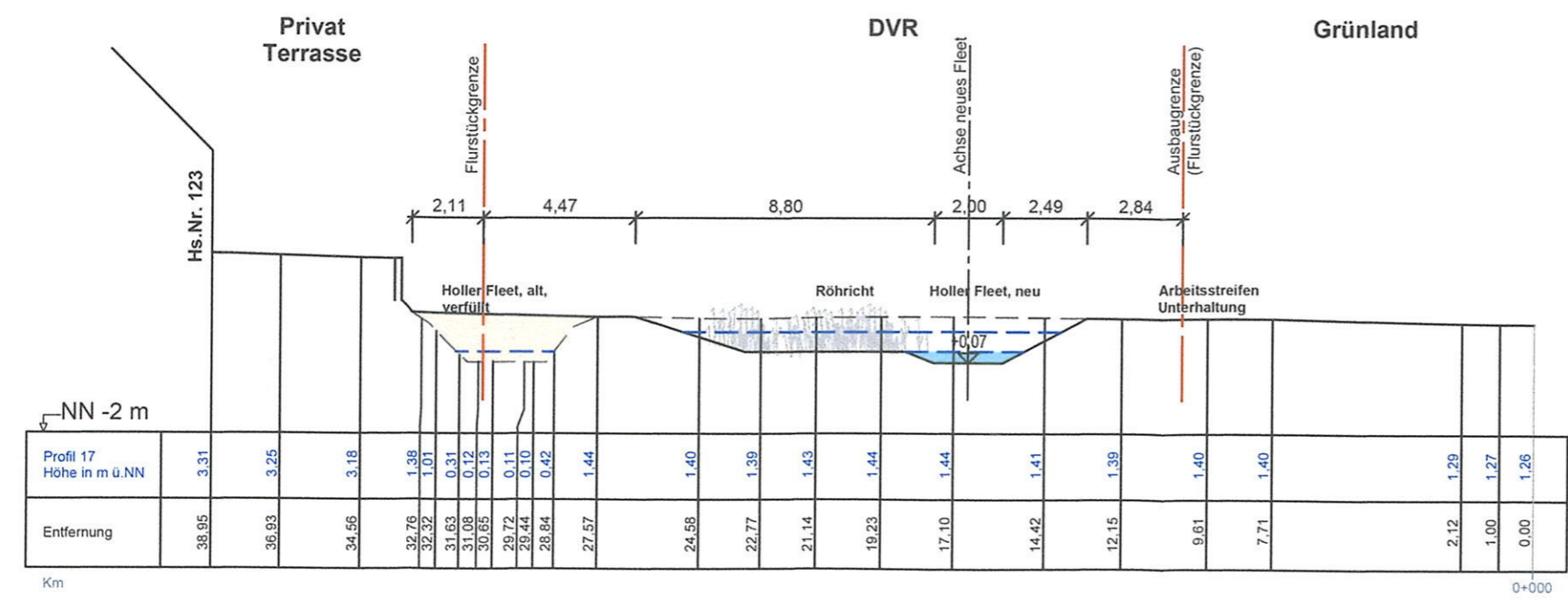
Freigabe Bauherr

Anlage zum
wasserbehördlichen Verfahren
Bremen, 09.01.2025
g.o. h.



Profil 17

- Neues Holler Fleet
- Altes Holler Fleet
- Bestandsbaum
- Baum/Strauch entfernen
- Wiese
- Röhrichtentwicklung
- Totholz
- Störsteine
- Flurstücksgrenze



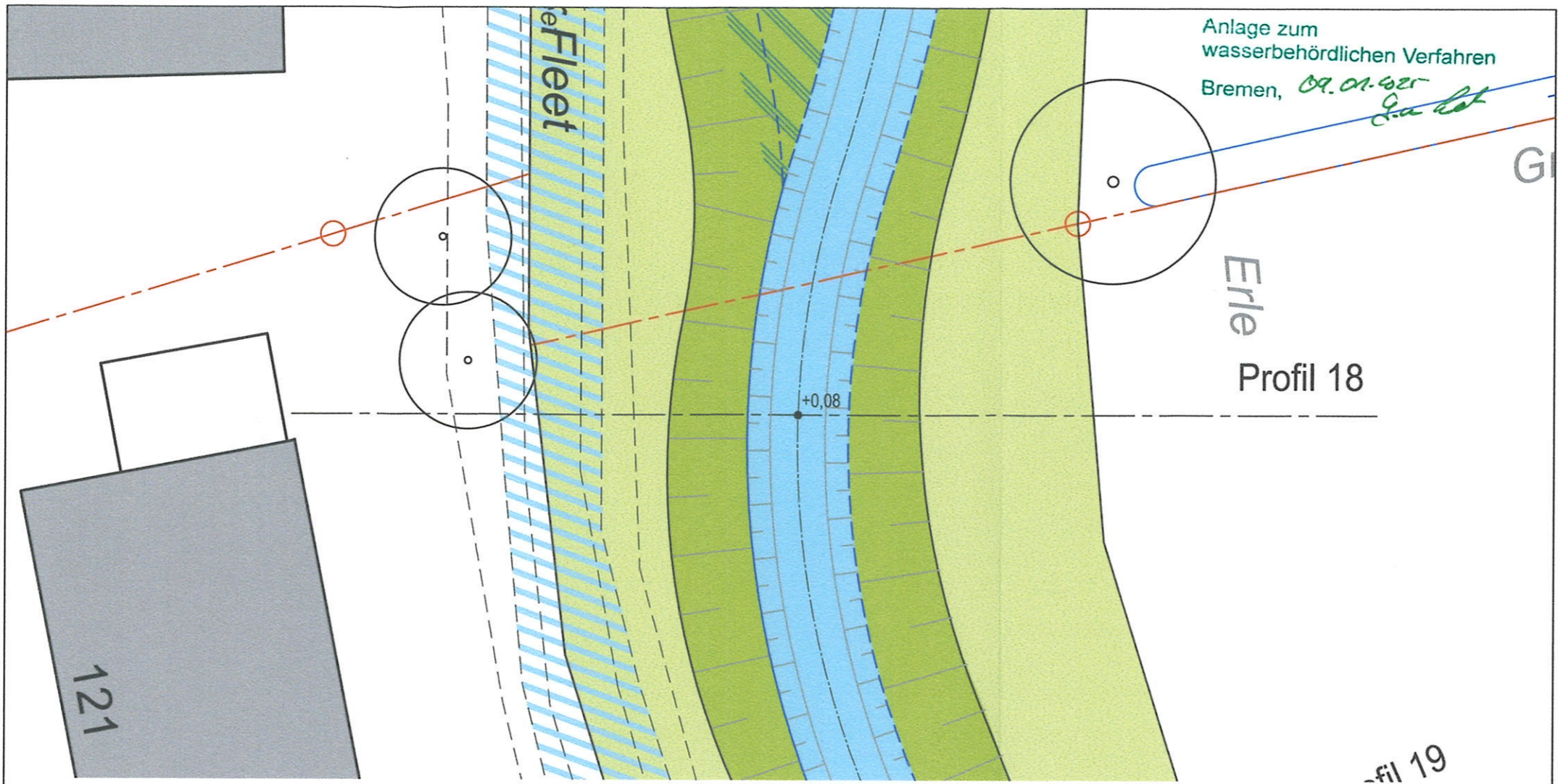
a Ergänzung Sohllöhen, Änderungen Stempelfeld		18.11.2022	Br
Nr.	Art der Änderung	Datum	Zeichen

Bauvorhaben
**Bremen Borgfeld
Verlegung Holler Fleet**

Auftraggeber
Bremischer Deichverband am rechten Weserufer
Am Lehester Deich 149
28357 Bremen

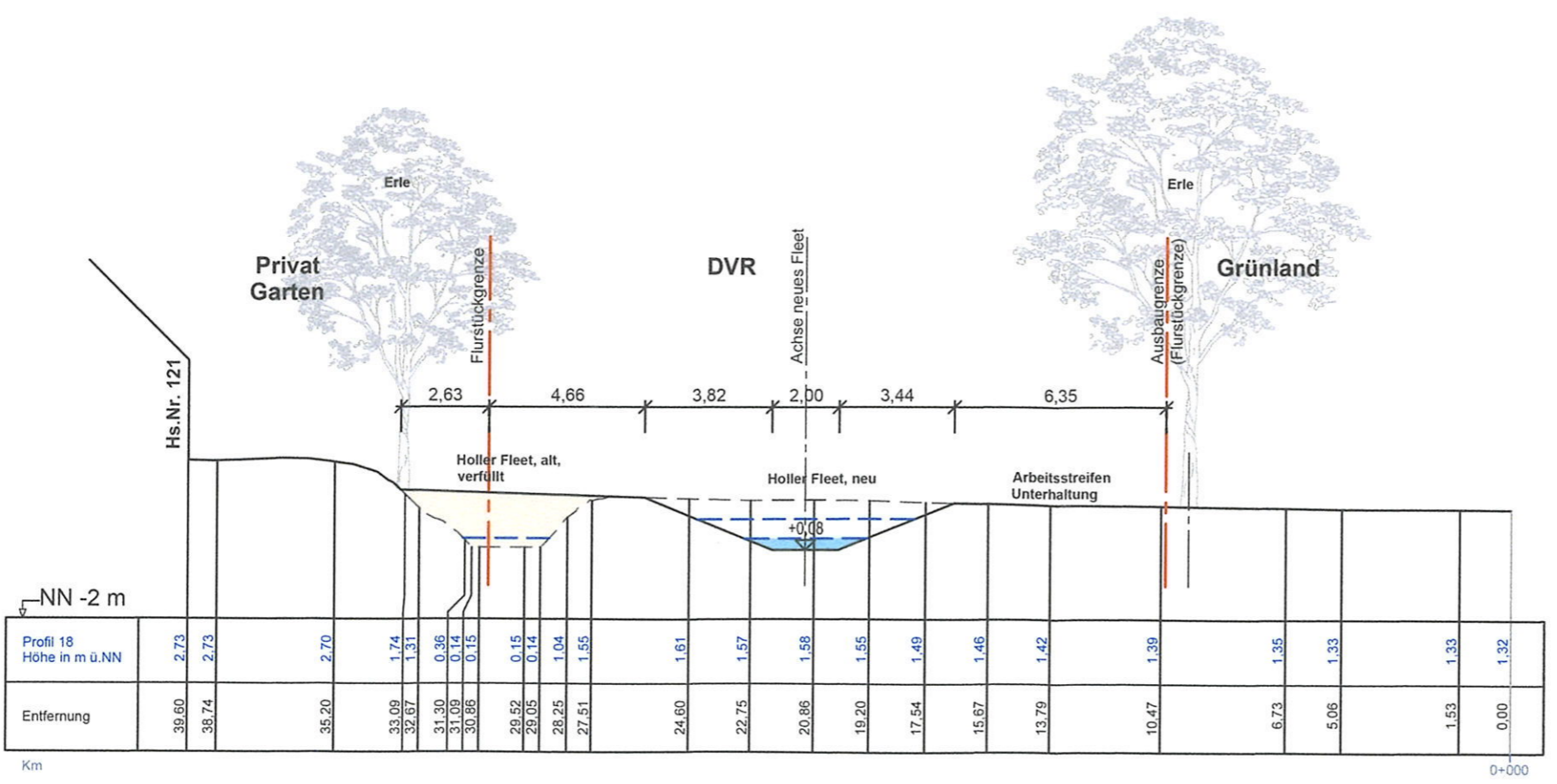
Entwurfsbearbeitung planungsgruppe Rembergstraße 30 28203 Bremen Tel 0421- 699 025-0 Fax 0421- 699 025-99 Mail bremen@pgg.de Internet www.pgg.de	Datum	Zeichen
	bearbeitet 03.07.2018	Ba / RK
	gezeichnet 03.07.2018	Br
	Bremen, den	

Teilvorhaben Vorplanung	Plan-Nr. 2.4.17a P2807
Planbezeichnung Anliegergrundstücke - Profil 17	Maßstab: 1 : 100
Freigabe Bauherr	



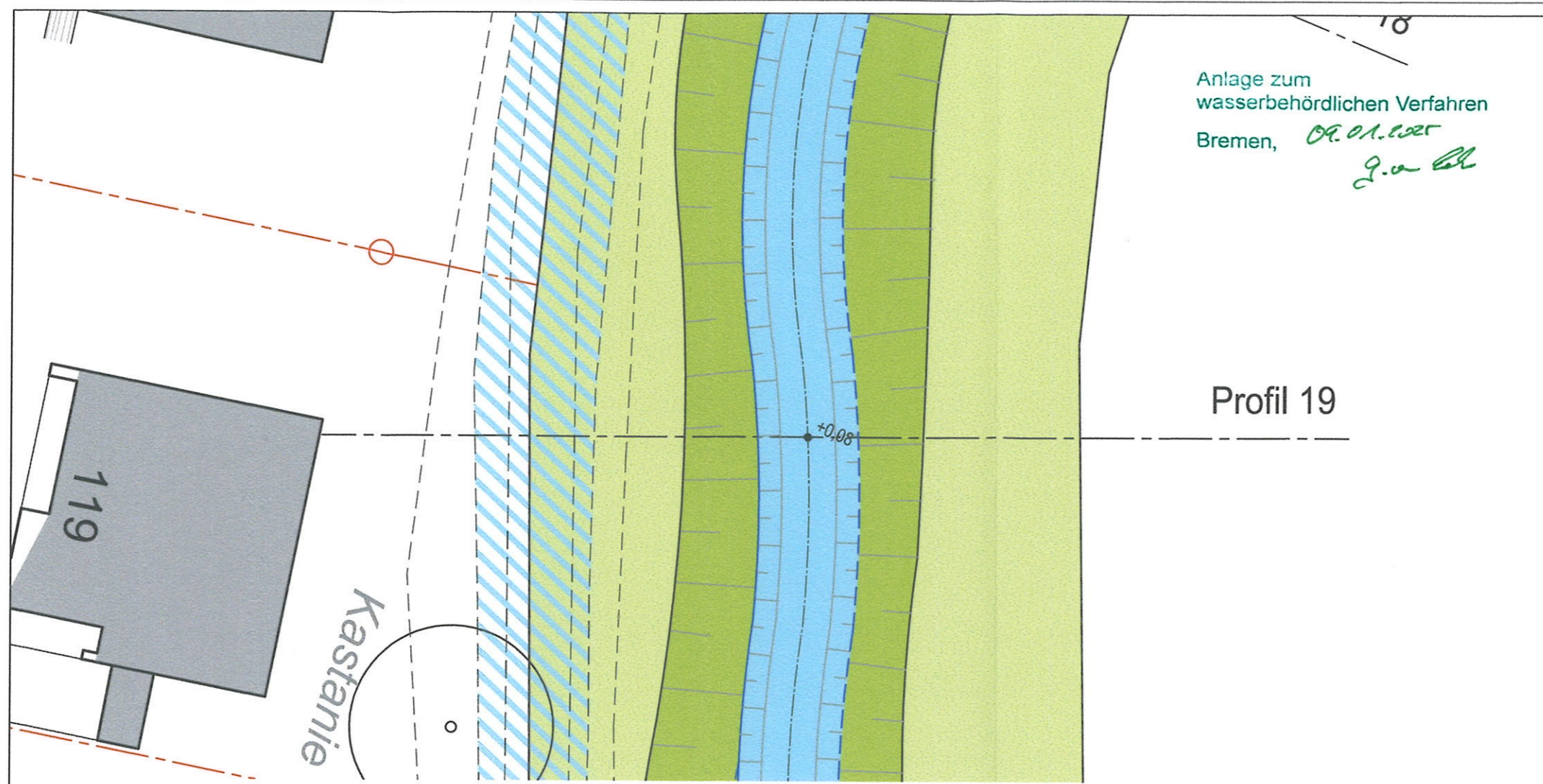
- Neues Holler Fleet
- Altes Holler Fleet
- Bestandsbaum
- Baum/Strauch entfernen
- Wiese
- Röhrichtentwicklung
- Totholz
- Störsteine
- Flurstücksgrenze

Profil 18



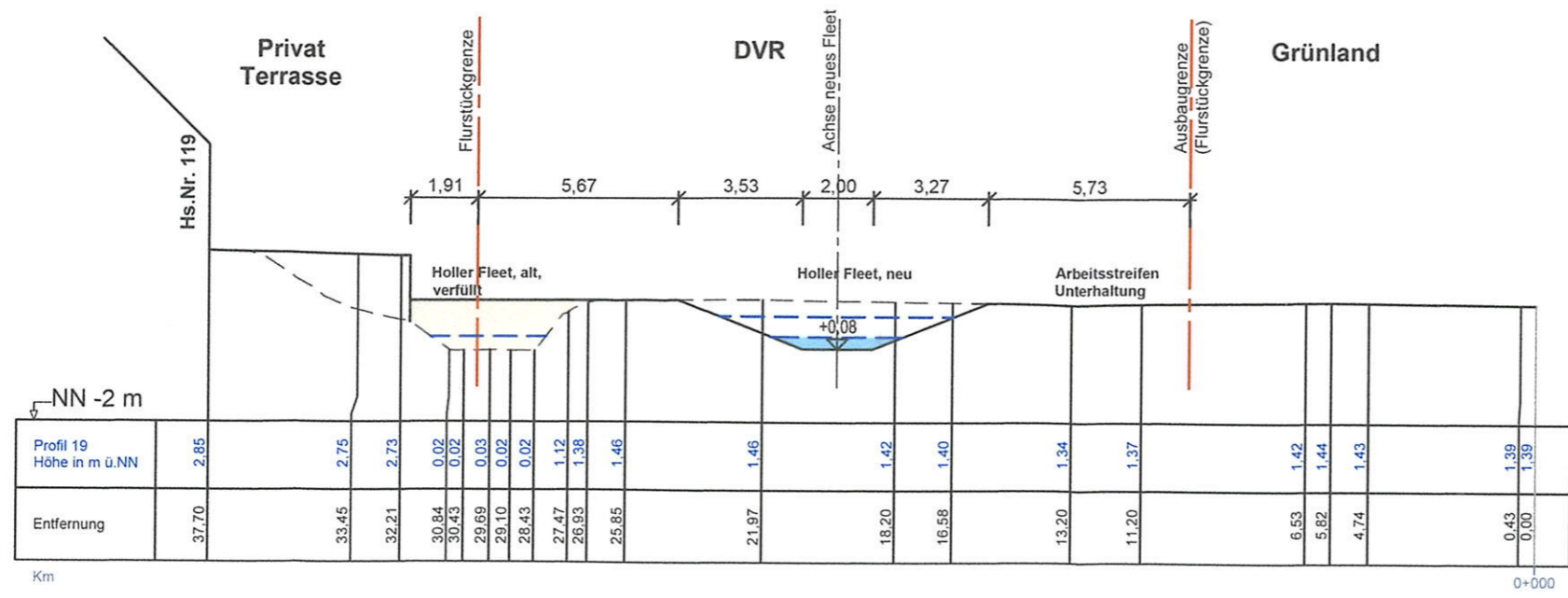
Ergänzung Sollhöhen, Änderungen Stempelfeld			18.11.2022	Br
Nr.	Art der Änderung	Datum	Zeichen	
Bremens Borgfeld Verlegung Holler Fleet				
Auftraggeber		Bremischer Deichverband am rechten Weserufer Am Lehester Deich 149 28357 Bremen		
Entwurfsbearbeitung		Datum Zeichen bearbeitet 03.07.2018 Ba / RK gezeichnet 03.07.2018 Br Bremen, den		
Teilvorhaben		Plan-Nr. Vorplanung 2.4.18a P2807		
Planbezeichnung		Maßstab: Anliegergrundstücke - Profil 18 1 : 100		
Freigabe Bauherr				

Anlage zum
wasserbehördlichen Verfahren
Bremen, *09.01.2022*
G.v. B.

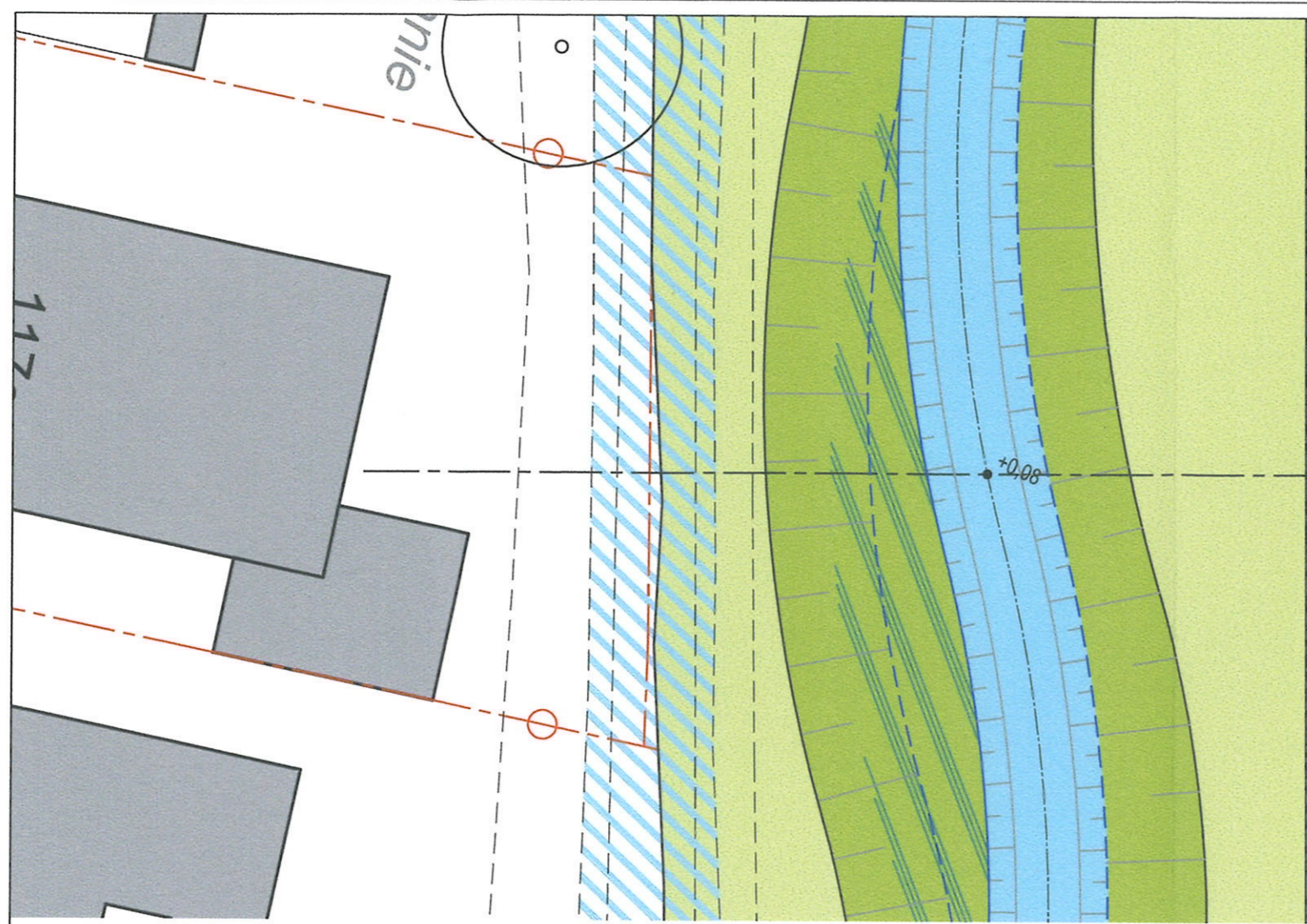


- Neues Holler Fleet
- Altes Holler Fleet
- Bestandsbaum
- Baum/Strauch entfernen
- Wiese
- Röhrichtentwicklung
- Totholz
- Störsteine
- Flurstücksgrenze

Profil 19



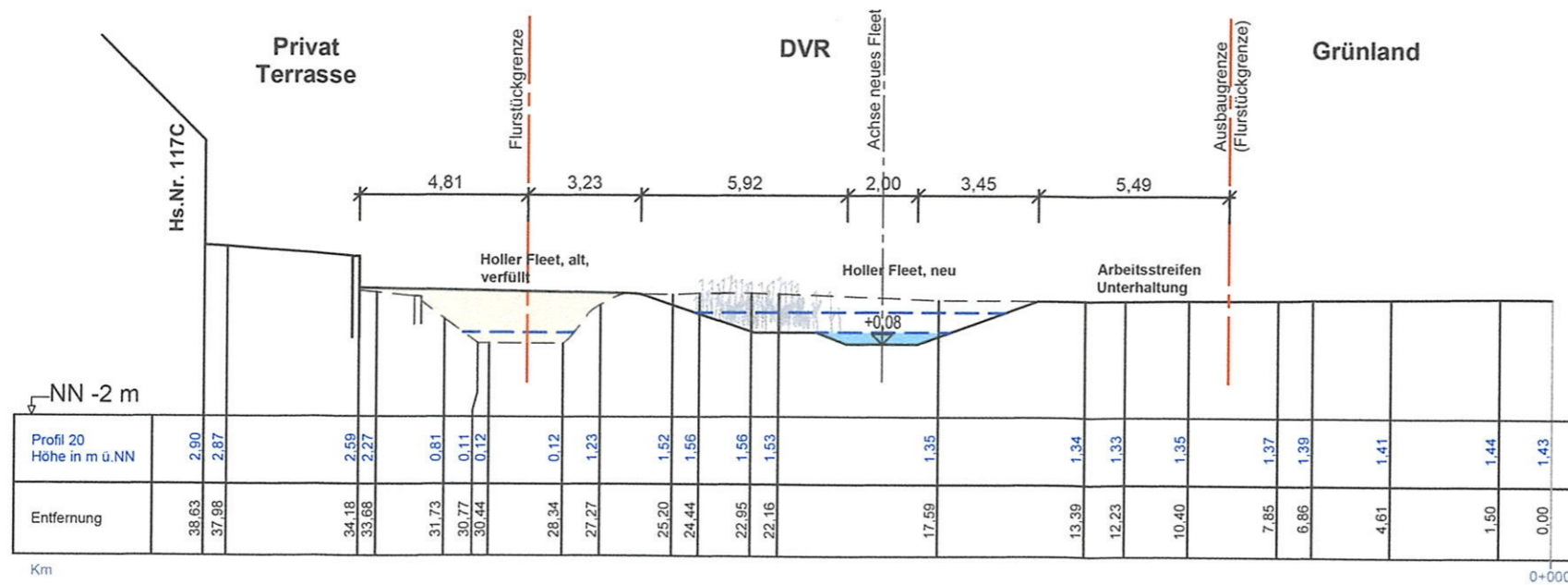
a Ergänzung Sohlohen, Änderungen Stempelfeld		18.11.2022	Br
Nr.	Art der Änderung	Datum	Zeichen
Bauvorhaben			
Bremen Borgfeld Verlegung Holler Fleet			
Auftraggeber			
Bremischer Deichverband am rechten Weserufer Am Lehester Deich 149 28357 Bremen			
Entwurfsbearbeitung		Datum	Zeichen
Rembertstraße 30 28203 Bremen Tel 0421- 699 025-0 Fax 0421- 699 025-99 Mail bremen@pgg.de Internet www.pgg.de		bearbeitet 03.07.2018	Ba / RK
		gezeichnet 03.07.2018	Br
		Bremen, den	
Teilvorhaben		Plan-Nr.	
Vorplanung		2.4.19a	
		P2807	
Planbezeichnung		Maßstab:	
Anliegergrundstücke - Profil 19		1 : 100	
Freigabe Bauherr			



Anlage zum
wasserbehördlichen Verfahren
Bremen, 09.01.2025
g.o.a. ll


Profil 20


-  Neues Holler Fleet
-  Altes Holler Fleet
-  Bestandsbaum
-  Baum/Strauch entfernen
-  Wiese
-  Röhrchentwicklung
-  Totholz
-  Störsteine
-  Flurstücksgrenze



a	Ergänzung Sohlhöhen, Änderungen Stempelfeld	18.11.2022	Br
Nr.	Art der Änderung	Datum	Zeichen

Bauvorhaben
Bremen Borgfeld
Verlegung Holler Fleet

Auftraggeber
 **Bremischer Deichverband am rechten Weserufer**
Am Lehester Deich 149
28357 Bremen

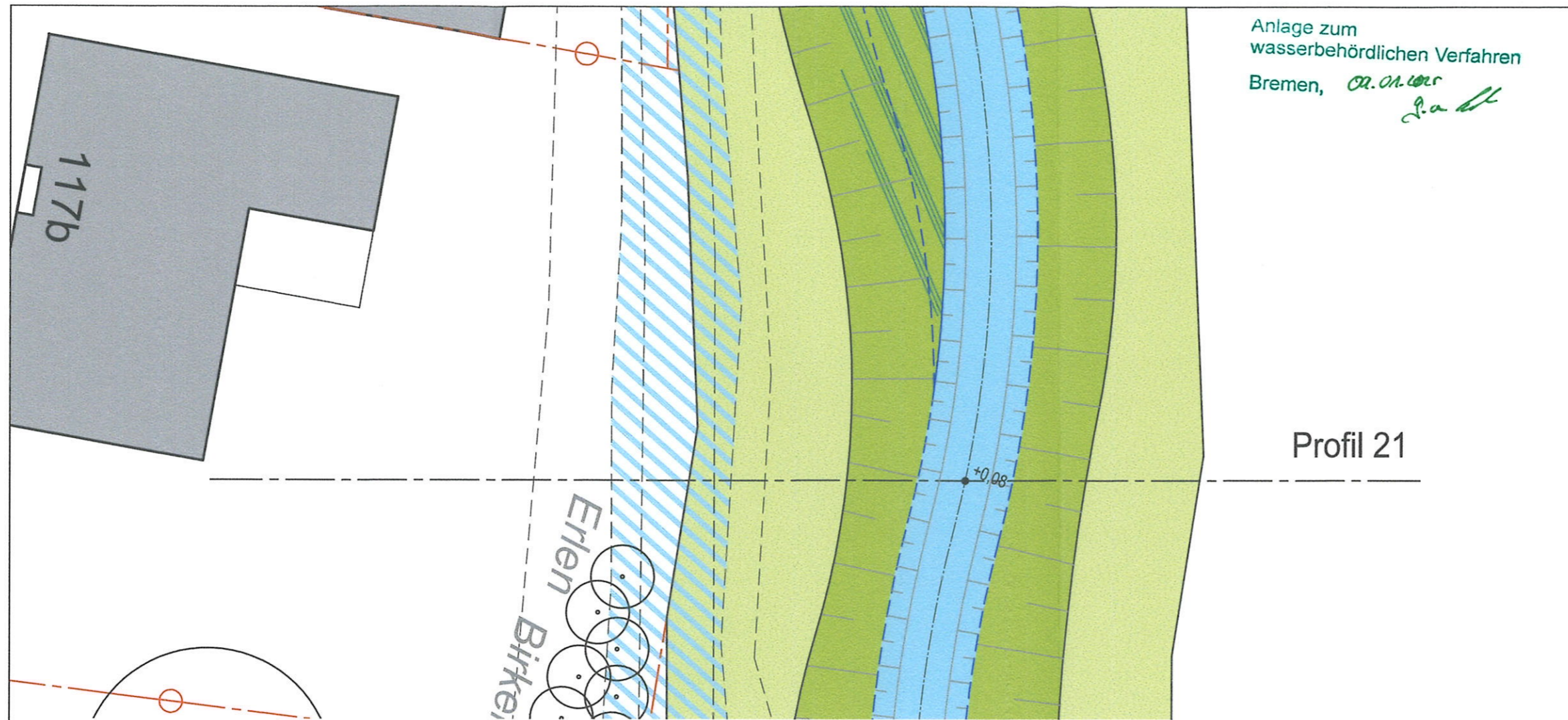
Entwurfsbearbeitung  Rembertstraße 30 28203 Bremen Tel 0421- 699 025-0 Fax 0421- 699 025-99 Mail bremen@pgg.de Internet www.pgg.de	Datum	Zeichen
	bearbeitet 03.07.2018	Ba / RK
	gezeichnet 03.07.2018	Br

Teilvorhaben
Vorplanung

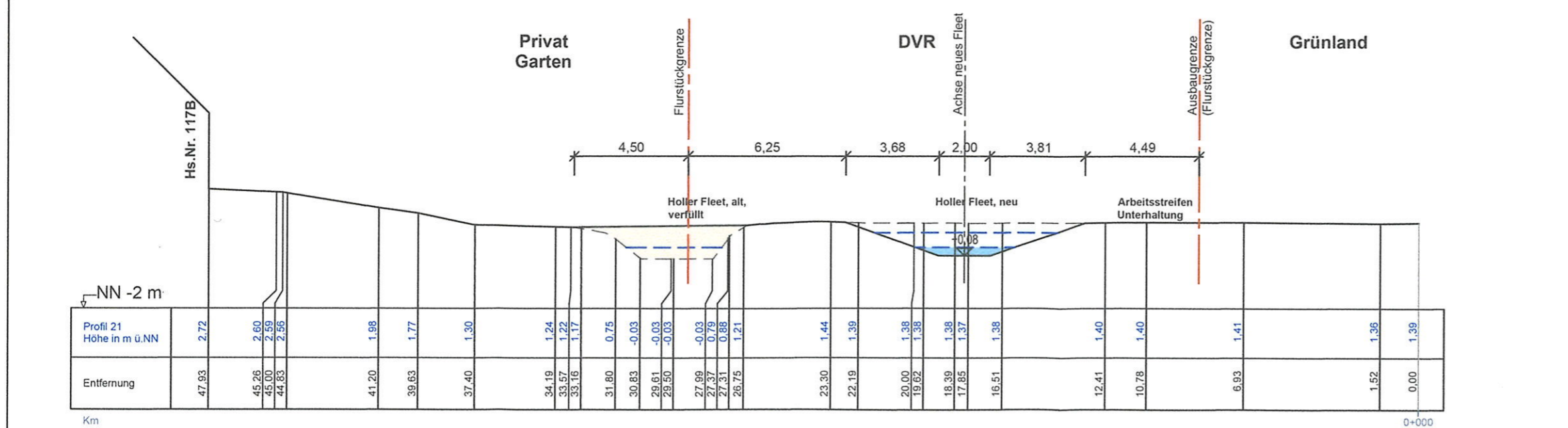
Planbezeichnung
Anliegergrundstücke - Profil 20

Freigabe Bauherr

Anlage zum
wasserbehördlichen Verfahren
Bremen, *Dr. Dr. Lohr*
J. a. H.



- Neues Holler Fleet
- Altes Holler Fleet
- Bestandsbaum
- Baum/Strauch entfernen
- Wiese
- Röhrchentwicklung
- Totholz
- Störsteine
- Flurstücksgrenze



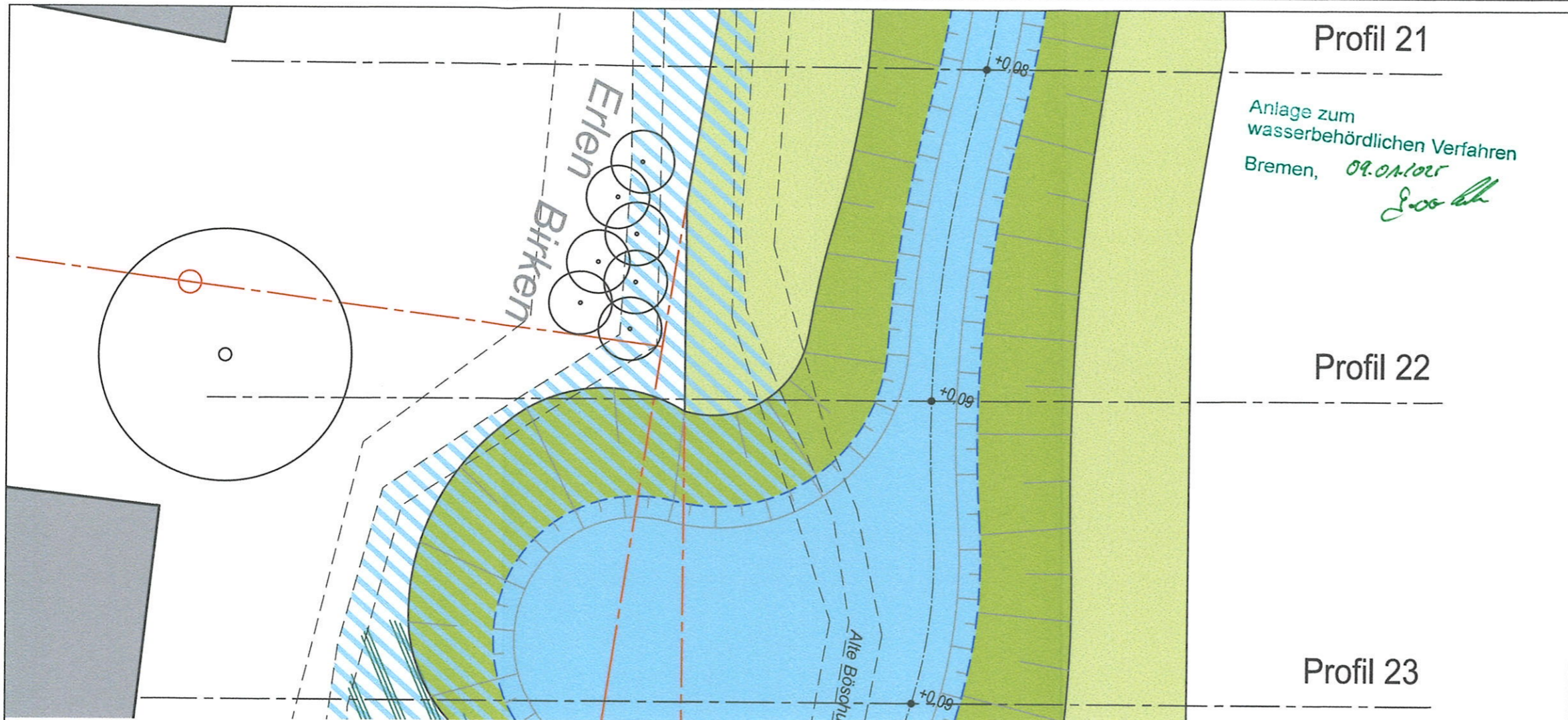
Profil 21 Höhe in m ü.NN	47,93	45,26	45,00	44,83	41,20	39,63	37,40	34,19	33,57	33,16	31,80	30,83	29,61	29,50	27,99	27,37	27,31	26,75	23,30	22,19	20,00	19,62	18,39	17,85	16,51	12,41	10,78	6,93	1,52	0,00
Entfernung																														

a Ergänzung Sohlhöhen, Änderungen Stempelfeld		18.11.2022	Br
Nr.	Art der Änderung	Datum	Zeichen

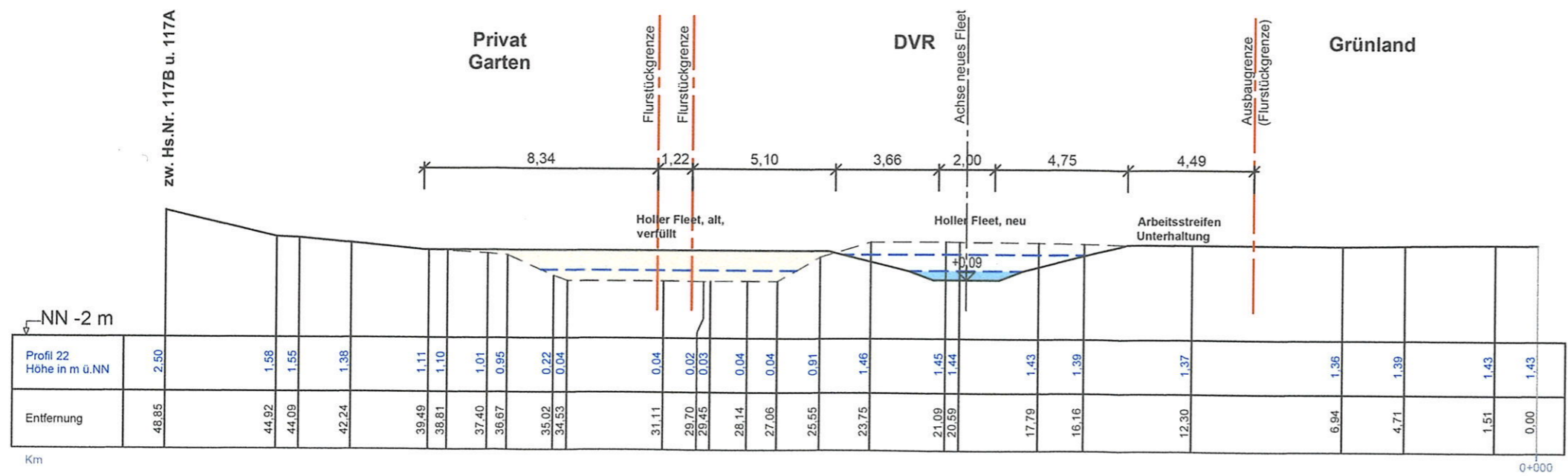
Bauvorhaben
**Bremen Borgfeld
Verlegung Holler Fleet**

Auftraggeber
Bremischer Deichverband am rechten Weserufer
Am Lehester Deich 149
28357 Bremen

Entwurfsbearbeitung planungsgruppe grün Rembertstraße 30 28203 Bremen Tel 0421- 699 025-0 Fax 0421- 699 025-99 Mail bremen@pgg.de Internet www.pgg.de	Datum	Zeichen
	bearbeitet 03.07.2018	Ba / RK
	gezeichnet 03.07.2018	Br
Teilvorhaben Vorplanung		Plan-Nr. 2.4.21a
Planbezeichnung Anliegergrundstücke - Profil 21		Maßstab 1 : 100
Freigabe Bauherr		



- Neues Holler Fleet
- Altes Holler Fleet
- Bestandsbaum
- Baum/Strauch entfernen
- Wiese
- Röhrichtentwicklung
- Totholz
- Störsteine
- Flurstücksgrenze



Profil 22 Höhe in m ü.NN	2.50	1.58	1.55	1.38	1.11	1.10	1.01	0.95	0.22	0.04	0.04	0.02	0.03	0.04	0.04	0.91	1.46	1.45	1.44	1.43	1.39	1.37	1.36	1.39	1.43	1.43
Entfernung	48.85	44.92	44.09	42.24	39.49	38.81	37.40	36.67	35.02	34.53	31.11	29.70	29.45	28.14	27.06	25.55	23.75	21.09	20.59	17.79	16.16	12.30	6.94	4.71	1.51	0.00

c	Ergänzung Sohthöhen, Änderungen Stempelfeld	18.11.2022	Br
b	Bestand angepasst (Halbinsel südliches Ufer), Variante 2 abgestimmt	01.04.2019	RK
a	Bestand angepasst (Halbinsel südliches Ufer)	14.03.2019	RK
Nr.	Art der Änderung	Datum	Zeichen

Bauvorhaben
Bremen Borgfeld
 Verlegung Holler Fleet

Auftraggeber
Bremischer Deichverband am rechten Weserufer
 Am Lehester Deich 149
 28357 Bremen

Entwurfsbearbeitung
planungsgruppe grün
 Rembertstraße 30 | 28203 Bremen
 Tel 0421- 699 025-0 | Fax 0421- 699 025-99
 Mail bremen@pgg.de | Internet www.pgg.de

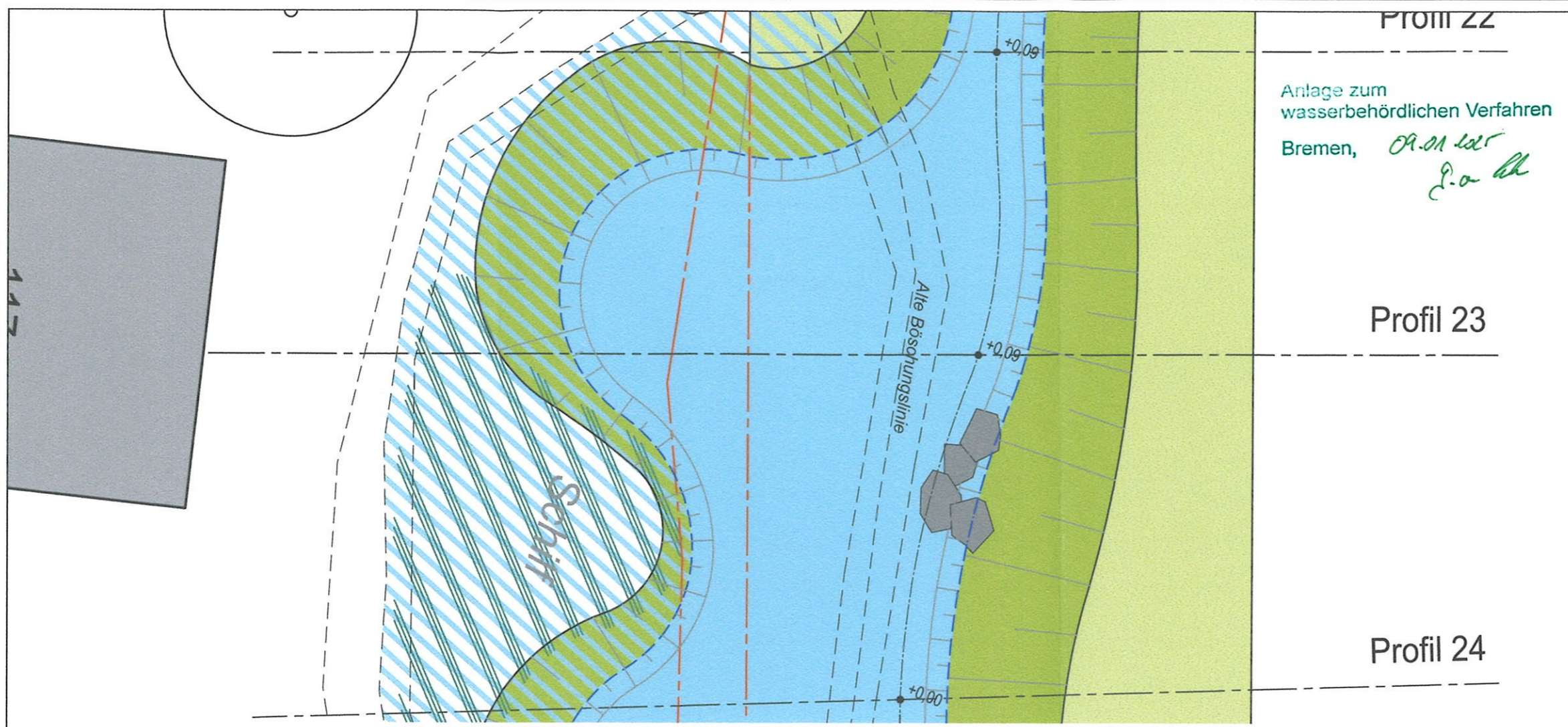
Teilverhaben
Vorplanung

Plan-Nr.
2.4.22c










Planbezeichnung
Anliegergrundstücke - Profil 22

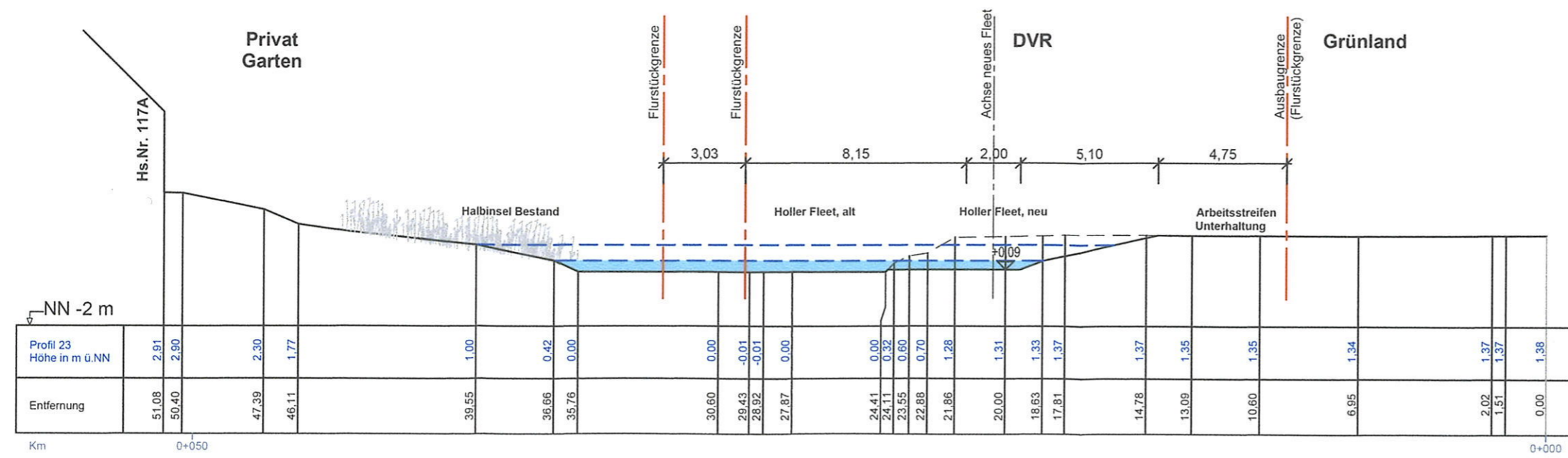
Maßstab:
1 : 100

Freigabe Bauherr



Anlage zum
wasserbehördlichen Verfahren
Bremen, *09.01.2019*
P.O. B.

-  Neues Holler Fleet
-  Altes Holler Fleet
-  Bestandsbaum
-  Baum/Strauch entfernen
-  Wiese
-  Röhrichtentwicklung
-  Totholz
-  Störsteine
-  Flurstücksgrenze



c	Ergänzung Sohlihöhen, Änderungen Stempelfeld	18.11.2022	Br
b	Bestand angepasst (Halbinsel südliches Ufer), Variante 2 abgestimmt	01.04.2019	RK
a	Bestand angepasst (Halbinsel südliches Ufer), Insel entfällt	14.03.2019	RK
Nr.	Art der Änderung	Datum	Zeichen

Bremischer Deichverband am rechten Weserufer
Am Lehester Deich 149
28357 Bremen

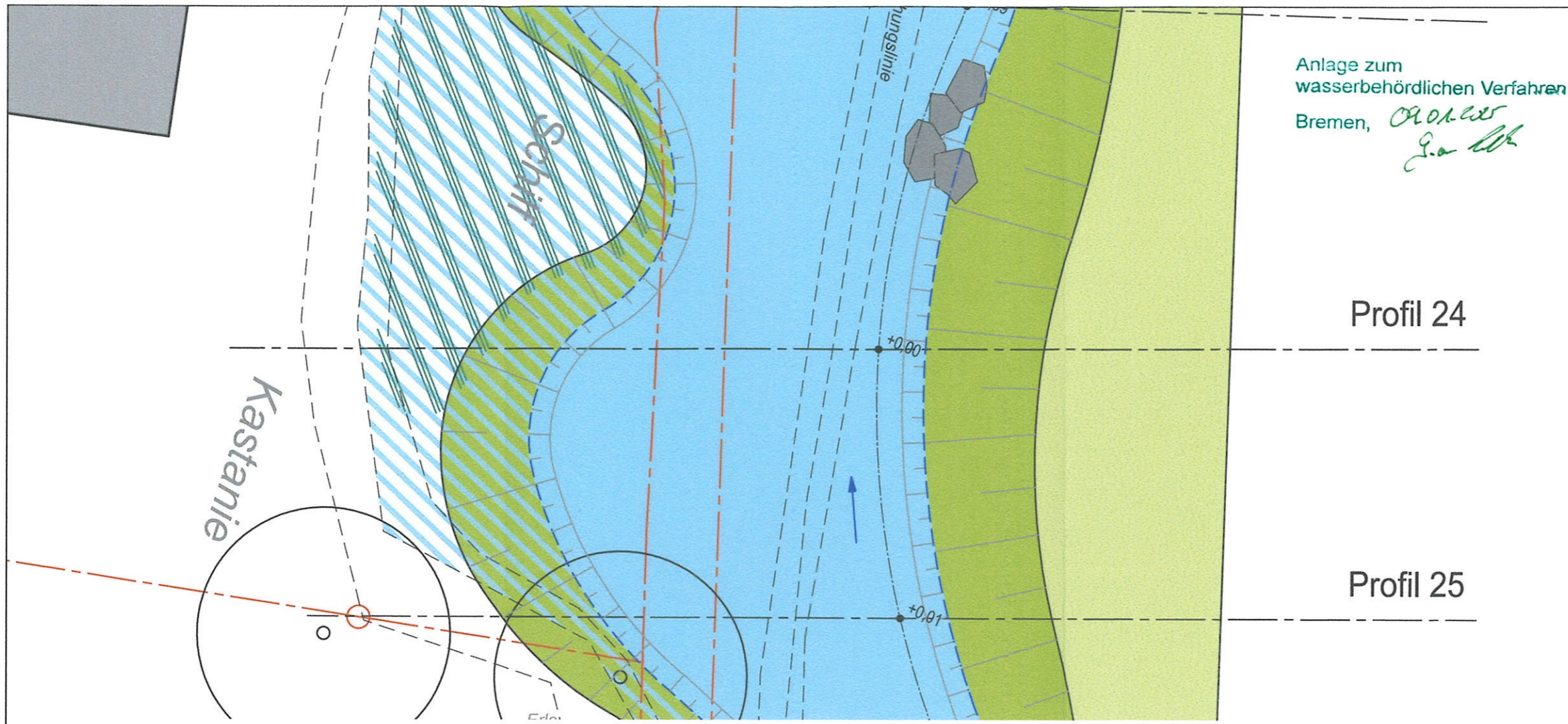
planungsgruppe grün
Rembertstraße 30 | 28203 Bremen
Tel 0421- 699 025-0 | Fax 0421- 699 025-99
Mail bremen@pgg.de | Internet www.pgg.de

Entwurfsbearbeitung	Datum	Zeichen
bearbeitet	03.07.2016	Ba / RK
gezeichnet	03.07.2016	Br
Bremen, den		

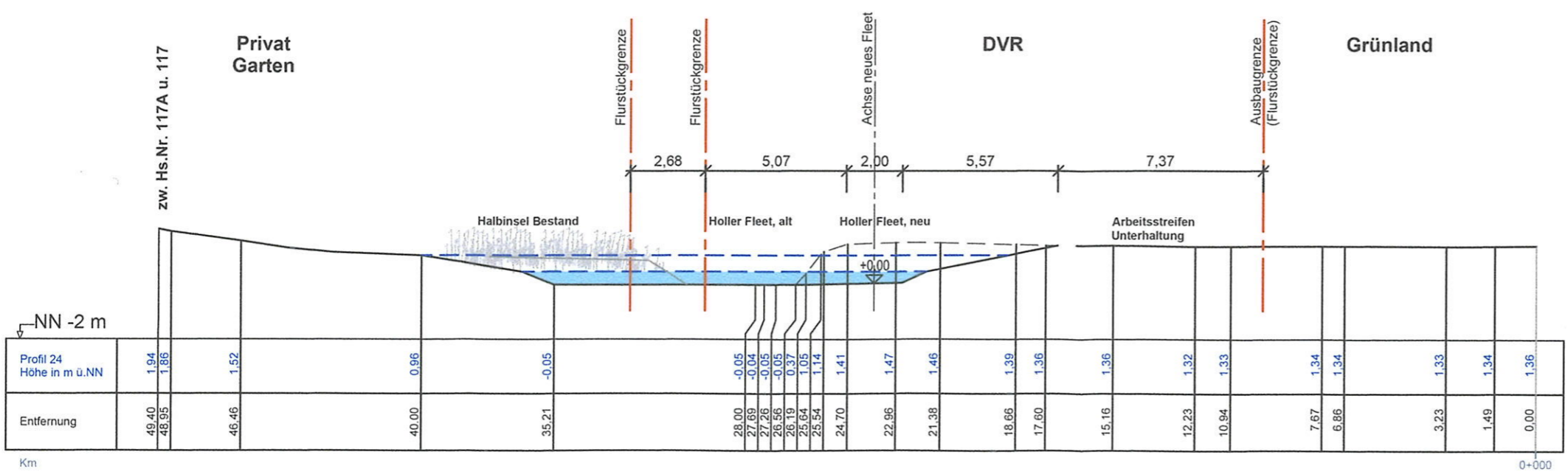
Teilvorhaben: **Vorplanung**
Plan-Nr.: 2.4.23c
P2807

Planbezeichnung: **Anliegergrundstücke - Profil 23**
Maßstab: 1 : 100

Freigabe Bauherr: _____



- Neues Holler Fleet
- Altes Holler Fleet
- Bestandsbaum
- Baum/Strauch entfernen
- Wiese
- Röhrichtentwicklung
- Totholz
- Störsteine
- Flurstücksgrenze



Profil 24 Höhe in m ü.NN	1.94	1.85	1.52	0.96	-0.05	-0.05	-0.04	-0.05	-0.05	-0.05	-0.05	0.37	1.05	1.14	1.41	1.47	1.46	1.39	1.36	1.36	1.32	1.33	1.34	1.34	1.33	1.34	1.36
Entfernung	49.40	48.95	46.46	40.00	35.21	28.00	27.69	27.26	26.56	26.10	25.64	25.54	24.70	22.96	21.38	18.66	17.60	15.16	12.23	10.94	7.67	6.86	3.23	1.49	0.00		

c	Ergänzung Sohlhöhen, Änderungen Stempelfeld	18.11.2022	Br
b	Bestand angepasst (Halbinsel südliches Ufer), Variante 2 abgestimmt	01.04.2019	RK
a	Bestand angepasst (Halbinsel südliches Ufer), Insel entfällt	14.03.2019	RK
Nr.	Art der Änderung	Datum	Zeichen

Bauvorhaben
**Bremen Borgfeld
Verlegung Holler Fleet**

Auftraggeber
Bremischer Deichverband am rechten Weserufer
Am Lehester Deich 149
28357 Bremen

Entwurfsbearbeitung
planungsgruppe grün
Rembertstraße 30 | 28203 Bremen
Tel 0421- 699 025-0 | Fax 0421- 699 025-99
Mail bremen@pgg.de | Internet www.pgg.de

Datum	Zeichen
bearbeitet 03.07.2018	Ba / RK
gezeichnet 03.07.2018	Br
Bremen, den	

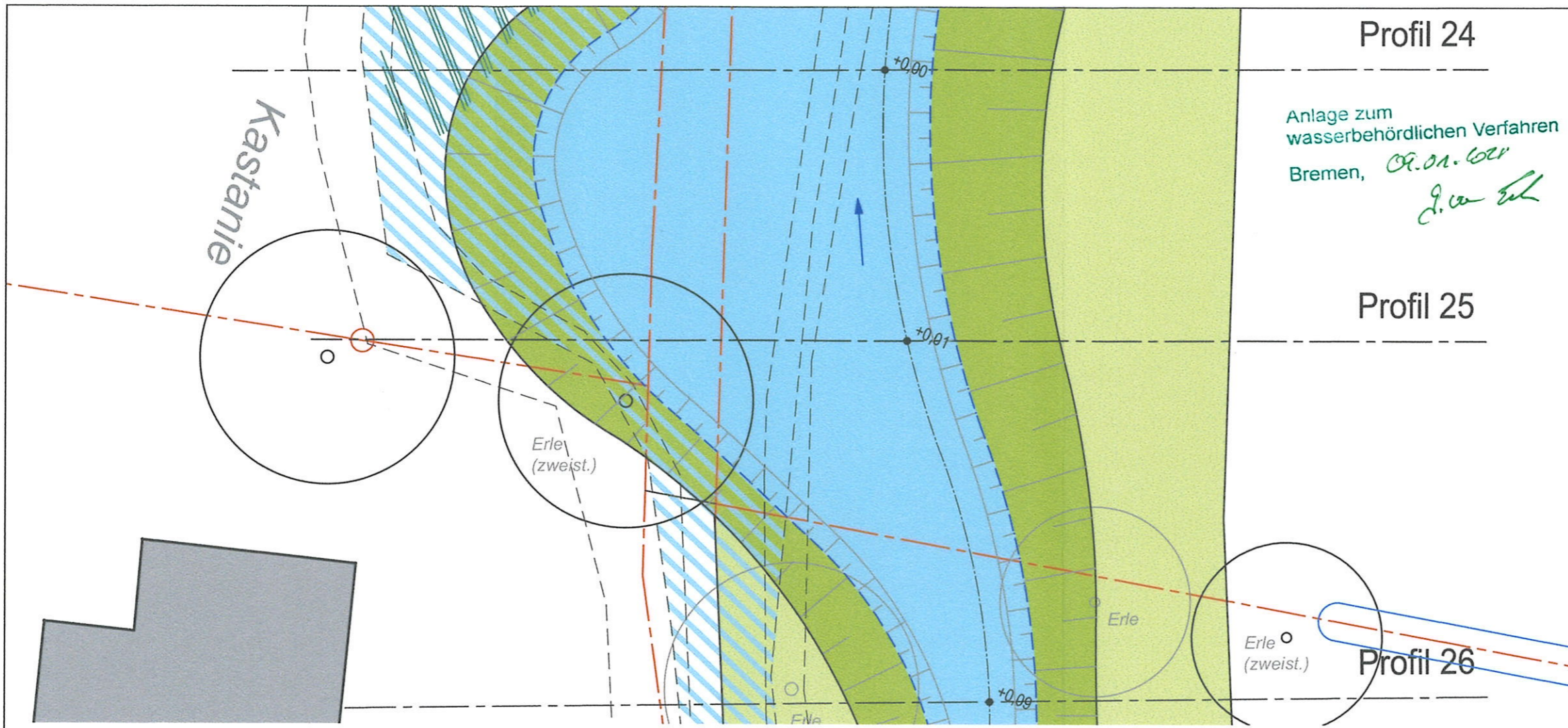
Teilvorhaben
Vorplanung

Plan-Nr.
2.4.24c

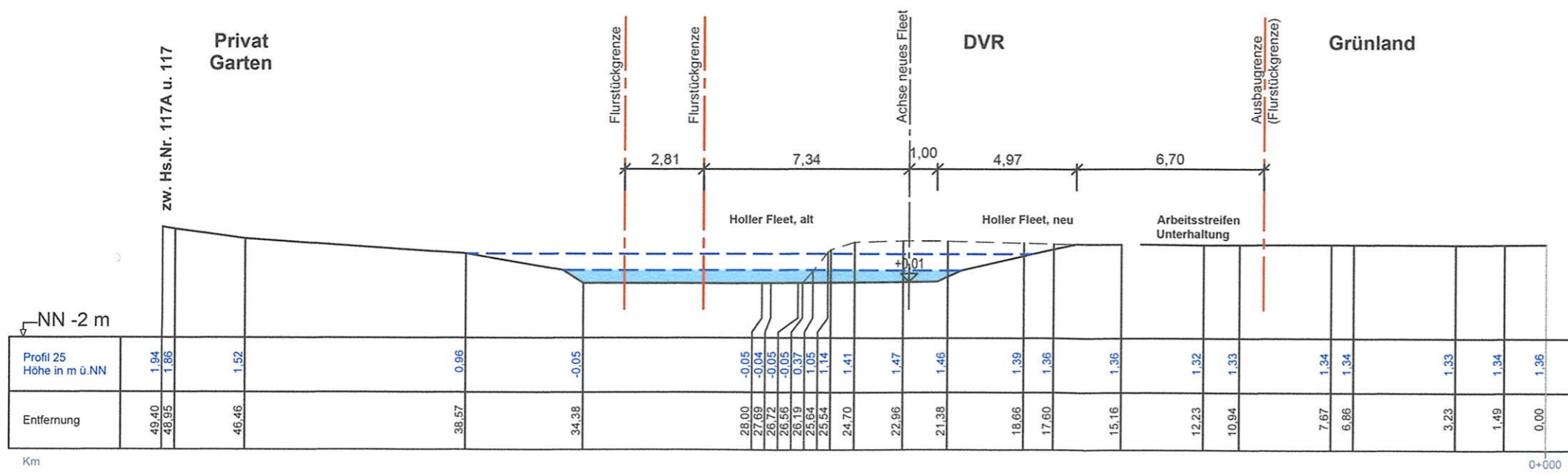
Planbezeichnung
Anliegergrundstücke - Profil 24

Maßstab
1 : 100

Freigabe Bauherr



- Neues Holler Fleet
- Altes Holler Fleet
- Bestandsbaum
- Baum/Strauch entfernen
- Wiese
- Röhrchentwicklung
- Totholz
- Störsteine
- Flurstücksgrenze



Km	1.94	1.86	1.52	0.96	-0.05	-0.05	-0.04	-0.05	-0.05	0.37	1.05	1.14	1.41	1.47	1.46	1.39	1.36	1.36	1.32	1.33	1.34	1.34	1.33	1.34	1.36	
Profil 25 Höhe in m ü.NN	49.40	48.95	46.46	36.57	34.38	28.00	27.69	26.72	26.56	26.19	25.64	25.54	24.70	22.96	21.38	18.66	17.60	15.16	12.23	10.94	7.67	6.86	3.23	1.49	0.00	
Entfernung																										

Nr.	Art der Änderung	Datum	Zeichen
c	Ergänzung Sohthöhen, Änderungen Stempelfeld	18.11.2022	Br
b	Bestand angepasst (Halbinsel südliches Ufer), Variante 2 abgestimmt	01.04.2019	RK
a	Bestand angepasst (Halbinsel südliches Ufer), Insel entfällt	14.03.2019	RK

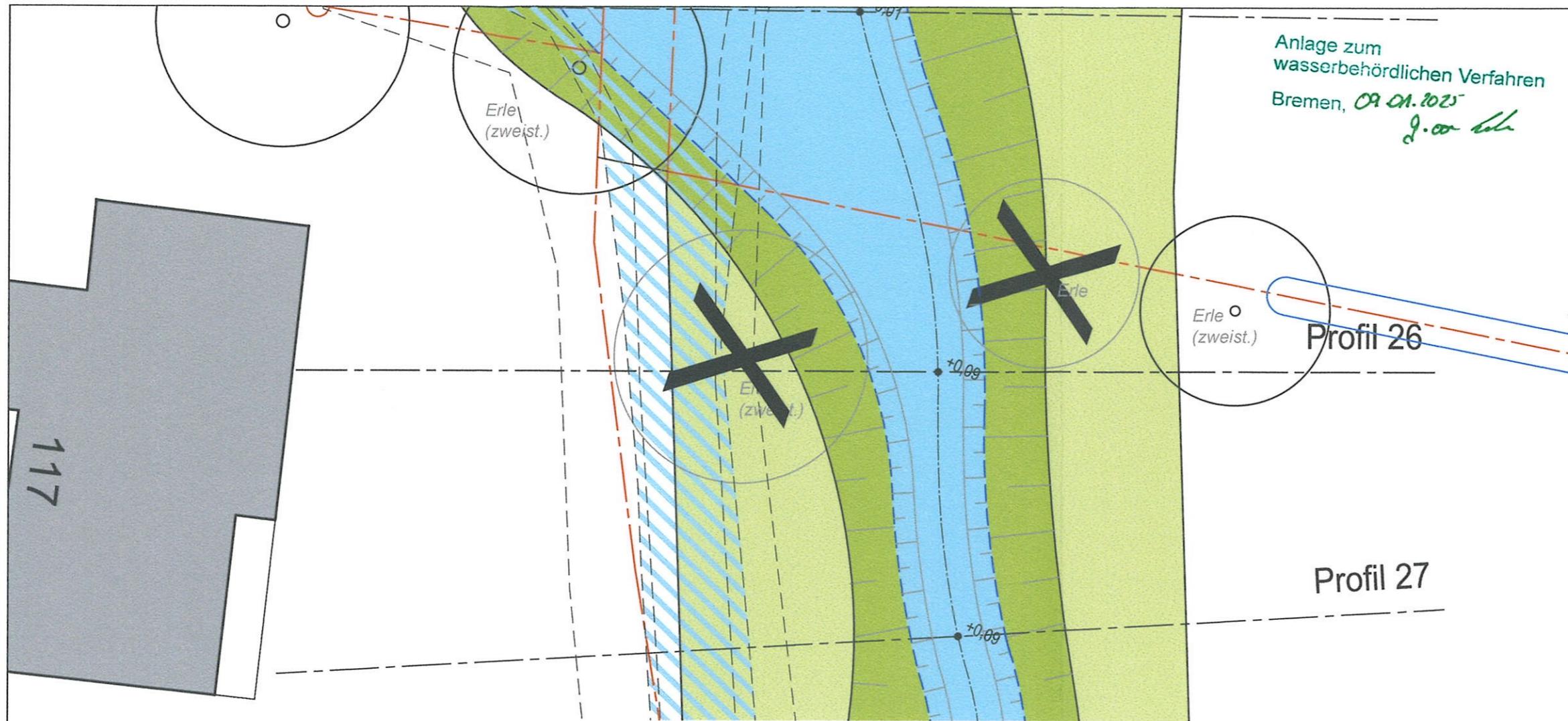
Bauvorhaben
Bremen Borgfeld
 Verlegung Holler Fleet

Auftraggeber
Bremischer Deichverband am rechten Weserufer
 Am Lehester Deich 149
 28357 Bremen

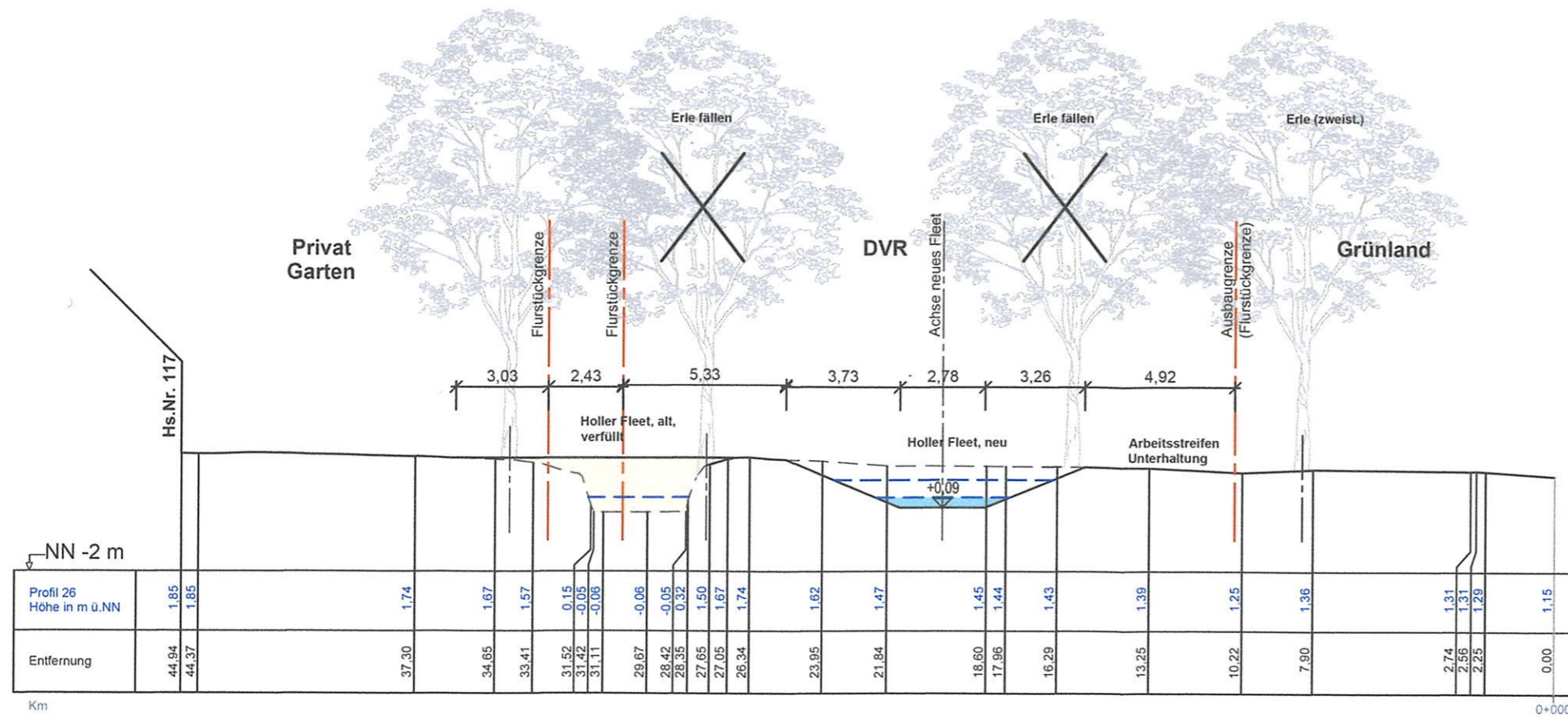
Entwurfsbearbeitung	Datum	Zeichen
planungsgruppe grün Remberstraße 30 28203 Bremen Tel 0421- 699 025-0 Fax 0421- 699 025-99 Mail bremen@pgg.de Internet www.pgg.de	bearbeitet	03.07.2018
	gezeichnet	03.07.2018

Teilvorhaben	Plan-Nr.
Vorplanung	2.4.25c
Planbezeichnung	Maßstab
Anliegergrundstücke - Profil 25	1 : 100

Freigabe Bauherr



- Neues Holler Fleet
- Altes Holler Fleet
- Bestandsbaum
- Baum/Strauch entfernen
- Wiese
- Röhrchentwicklung
- Totholz
- Störsteine
- Flurstücksgrenze

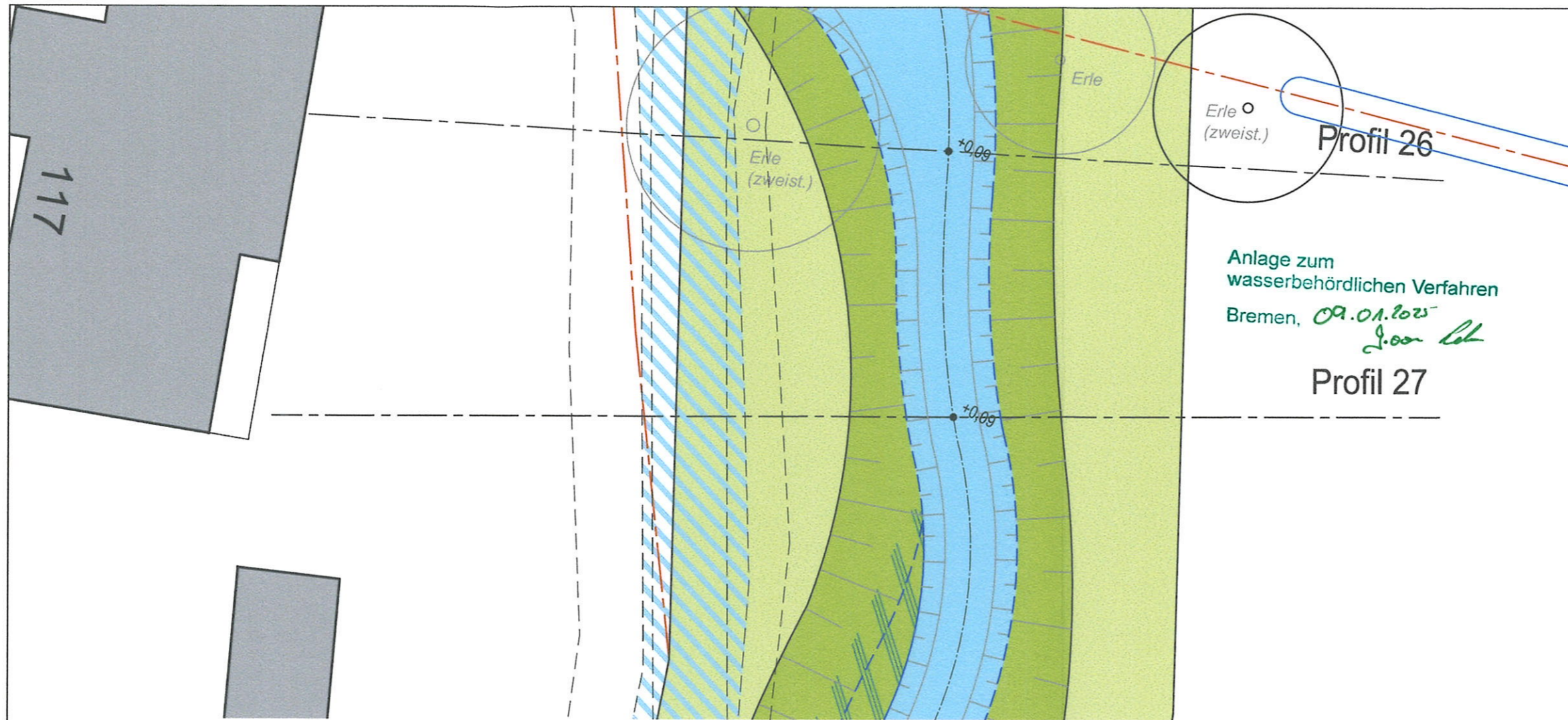


b	Ergänzung Sohlhöhen, Änderungen Stempelfeld	18.11.2022	Br
a	Anpassung Baum und Verfüllung	14.03.2022	RK
Nr.	Art der Änderung	Datum	Zeichen

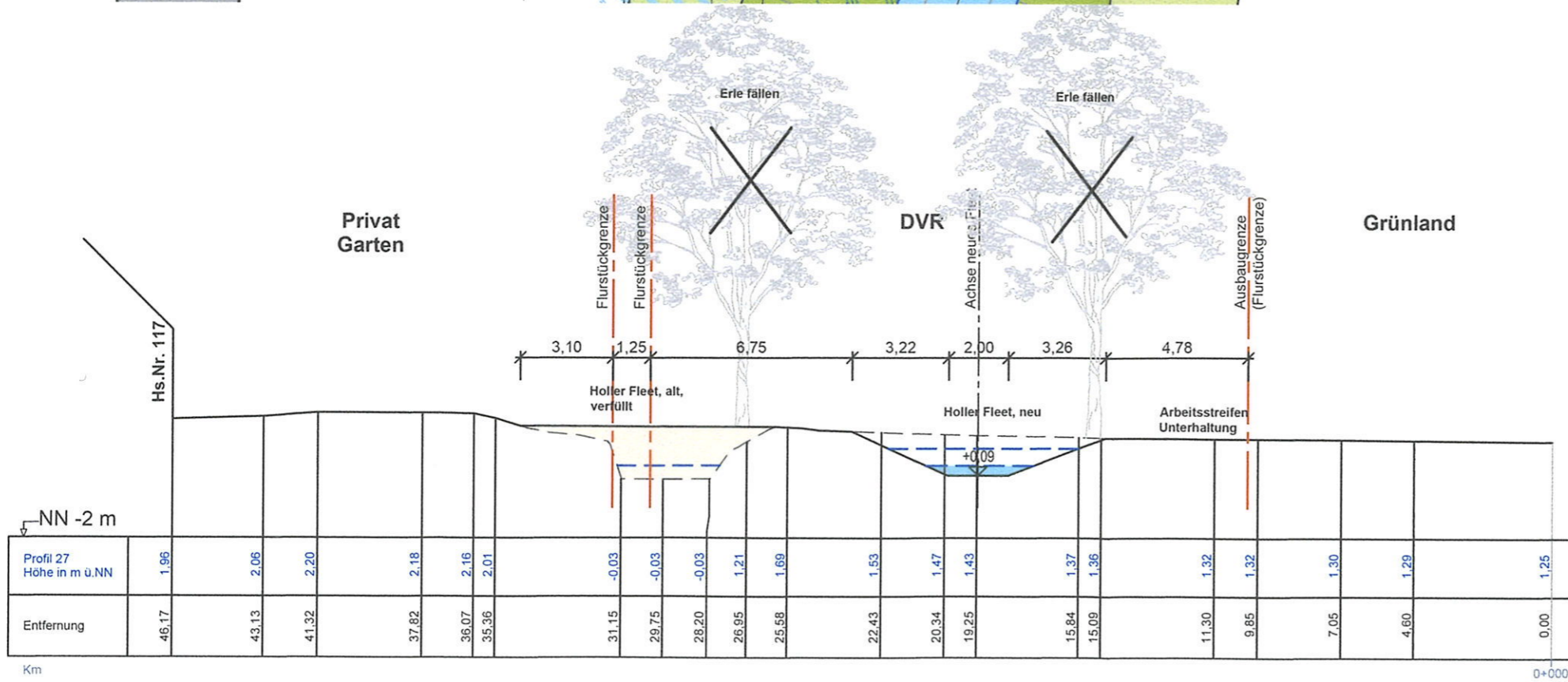
Bremischer Deichverband am rechten Weserufer Am Lehester Deich 149 28357 Bremen	
Entwurfsbearbeitung	planungsgruppe grün Remberstraße 30 28203 Bremen Tel 0421- 699 025-0 Fax 0421- 699 025-99 Mail bremen@pgg.de Internet www.pgg.de
Teilvorhaben	Vorplanung
Planbezeichnung	Anliegergrundstücke - Profil 26
Freigabe Bauherr	

Datum	Zeichen
bearbeitet 03.07.2018	Ba / RK
gezeichnet 03.07.2018	Br
Bremen, den	

Plan-Nr.	2.4.26b
P2807	
Maßstab	1 : 100



-  Neues Holler Fleet
-  Altes Holler Fleet
-  Bestandsbaum
-  Baum/Strauch entfernen
-  Wiese
-  Röhrchentwicklung
-  Totholz
-  Störsteine
-  Flurstücksgrenze



b	Ergänzung Sohlhöhen, Änderungen Stempelfeld	18.11.2022	Br
a	Anpassung Baume	14.03.2022	RK
Nr.	Art der Änderung	Datum	Zeichen

Bauvorhaben
Bremen Borgfeld
 Verlegung Holler Fleet

Auftraggeber
 **Bremischer Deichverband am rechten Weserufer**
 Am Lehester Deich 149
 28357 Bremen

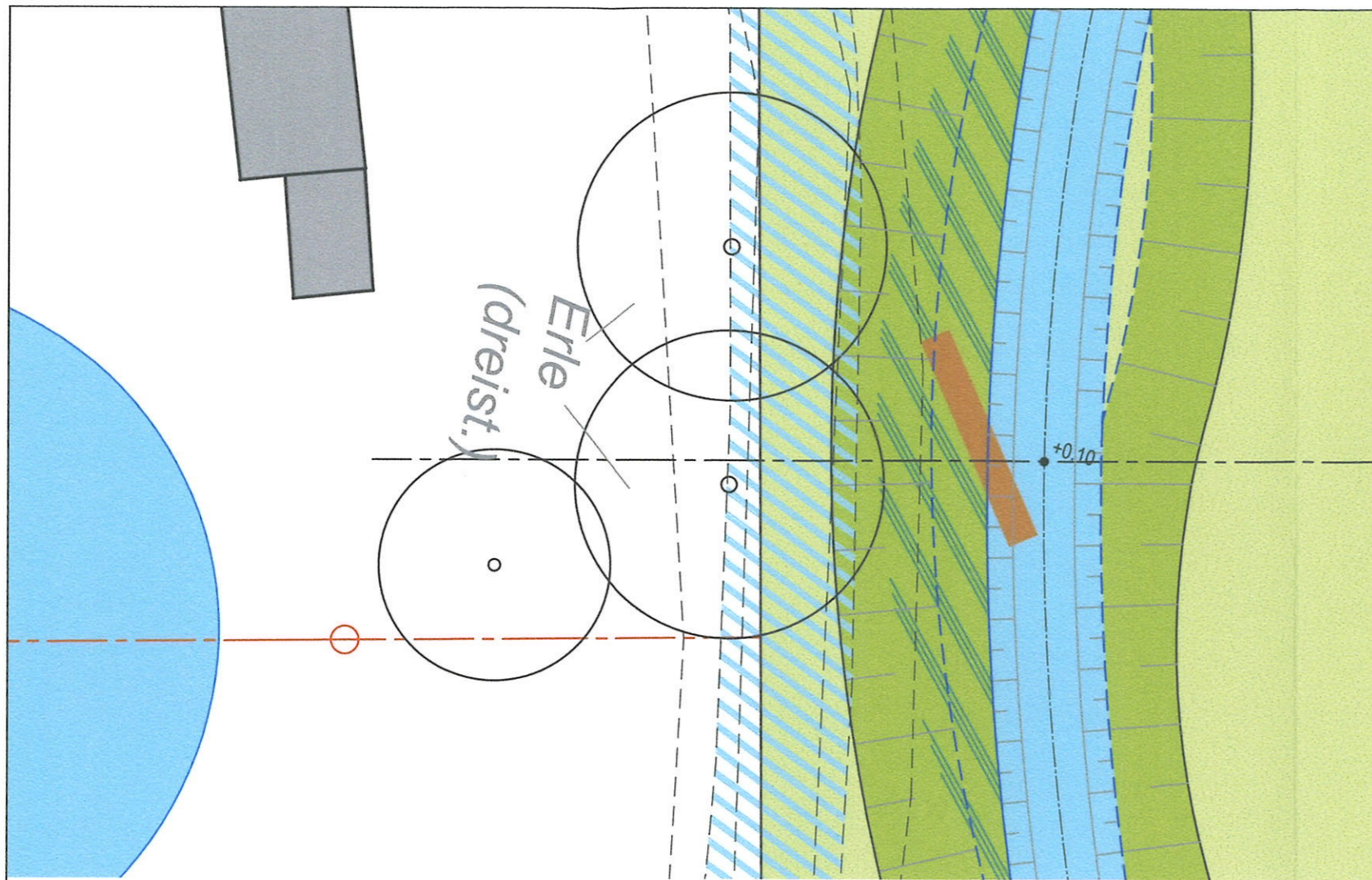
Entwurfsbearbeitung 	Rembertstraße 30 28203 Bremen Tel 0421- 699 025-0 Fax 0421- 699 025-99 Mail bremen@pgg.de Internet www.pgg.de	Datum	Zeichen
		bearbeitet 03.07.2018	Ba / RK
		gezeichnet 03.07.2018	Br
		Bremen, den	

Teilvorhaben Vorplanung	Plan-Nr. 2.4.27b P2807
Planbezeichnung Anliegergrundstücke - Profil 27	Maßstab 1 : 100

Freigabe Bauherr

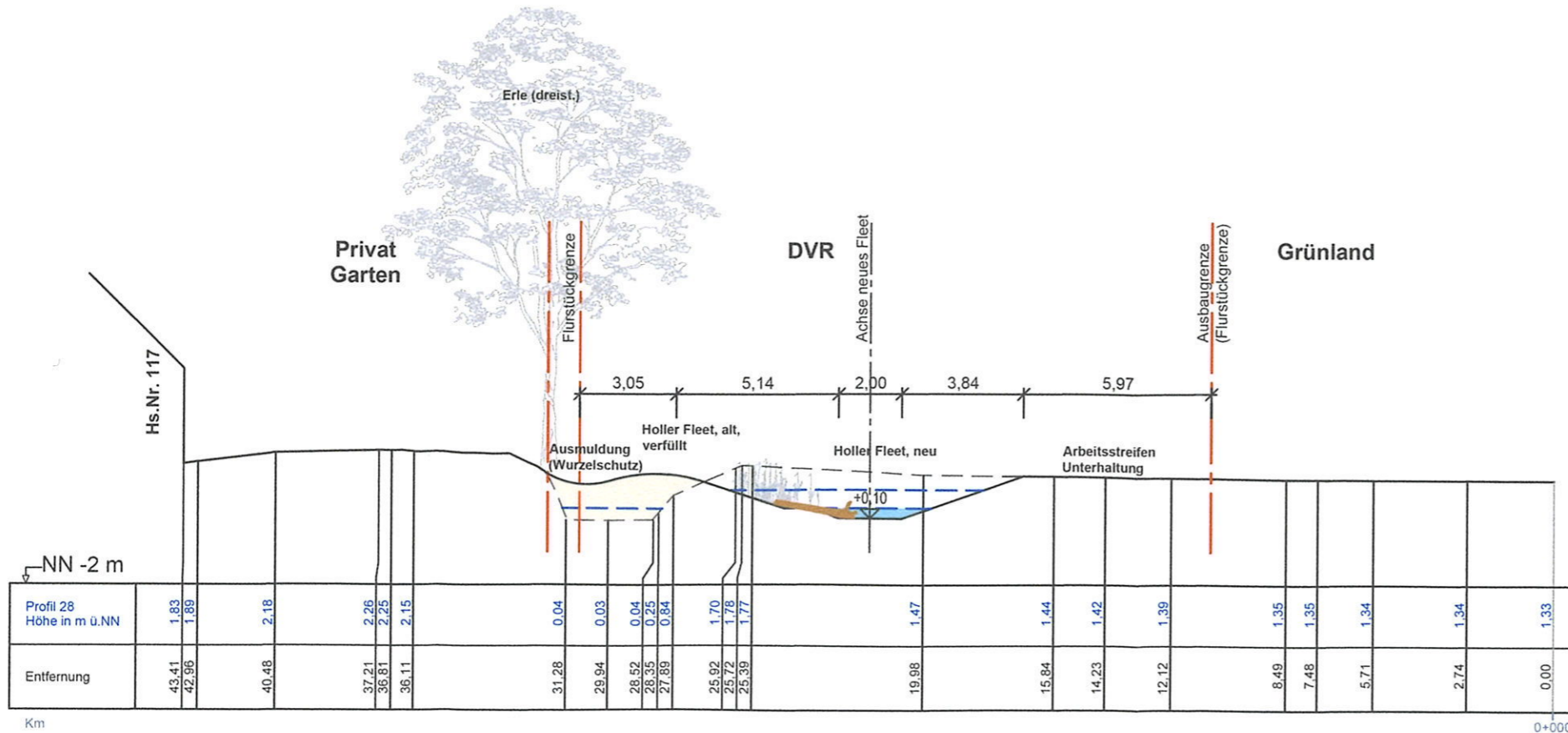
Anlage zum
wasserbehördlichen Verfahren

Bremen, 09.01.2022
G. ...



Profil 28

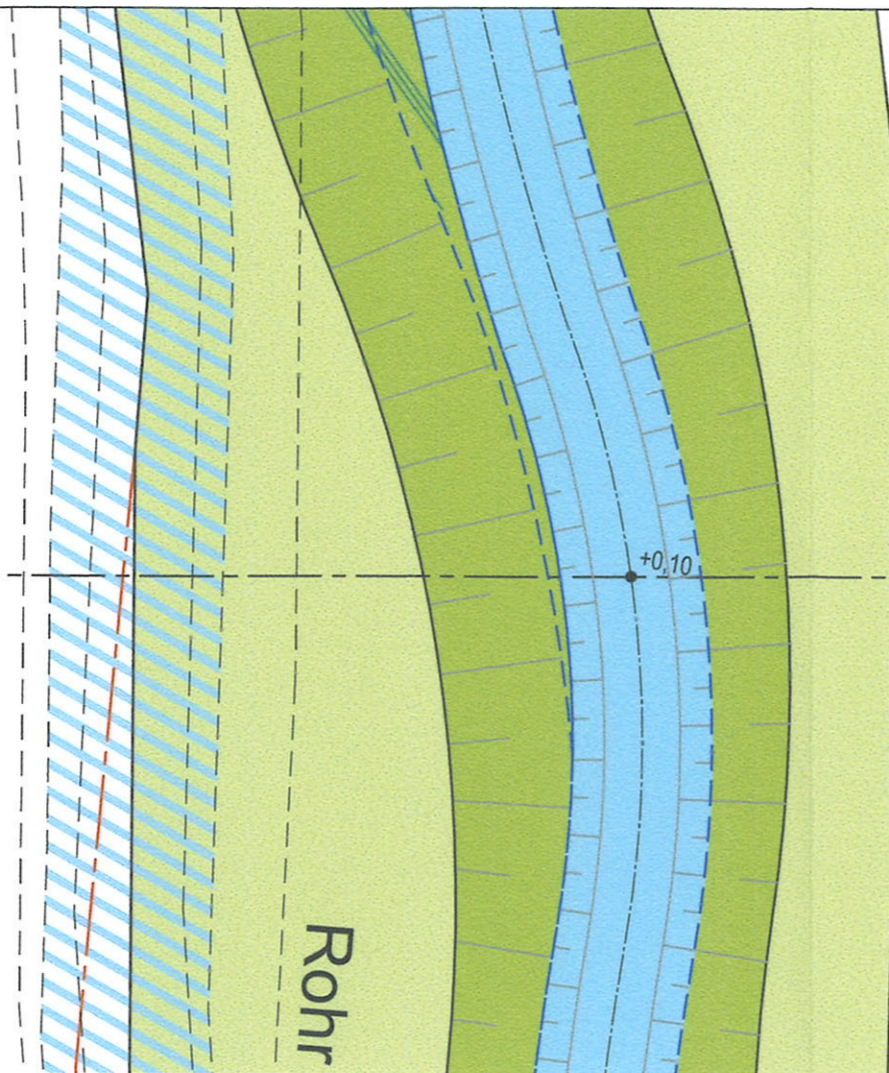

- Neues Holler Fleet
- Altes Holler Fleet
- Bestandsbaum
- Baum/Strauch entfernen
- Wiese
- Röhrchentwicklung
- Totholz
- Störsteine
- Flurstücksgrenze



a Ergänzung Sollhöhen, Änderungen Stempelfeld		18.11.2022	Br
Nr.	Art der Änderung	Datum	Zeichen
Bauvorhaben			
Bremen Borgfeld Verlegung Holler Fleet			
Auftraggeber			
Bremischer Deichverband am rechten Weserufer Am Lehester Deich 149 28357 Bremen			
Entwurfsbearbeitung		Datum	Zeichen
Remberstraße 30 28203 Bremen Tel 0421-699 025-0 Fax 0421-699 025-99 Mail bremen@pgg.de Internet www.pgg.de		03.07.2018	Ba / RK
		03.07.2018	Br
		Bremen, den	
Teilvorhaben		Plan-Nr.	
Vorplanung		2.4.28a	
		P2807	
Planbezeichnung		Maßstab:	
Anliegergrundstücke - Profil 28		1 : 100	
Freigabe Bauherr			

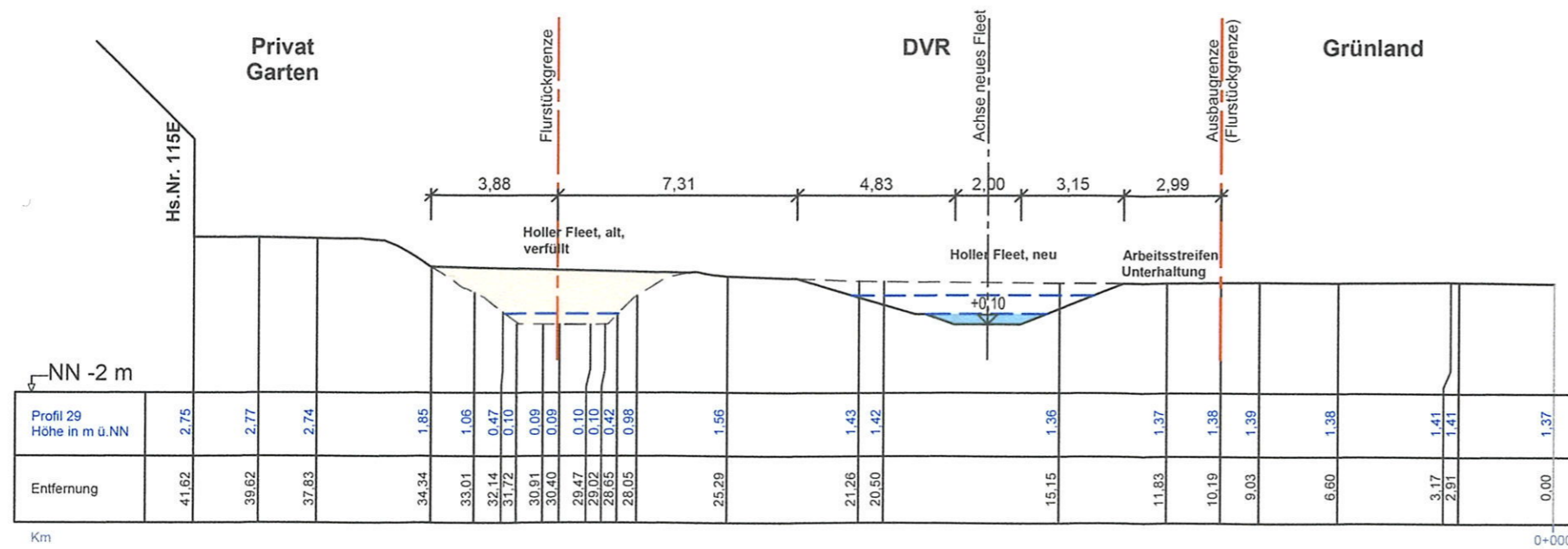
Anlage zum
wasserbehördlichen Verfahren

Bremen, 09.01.2025
J. v. ...



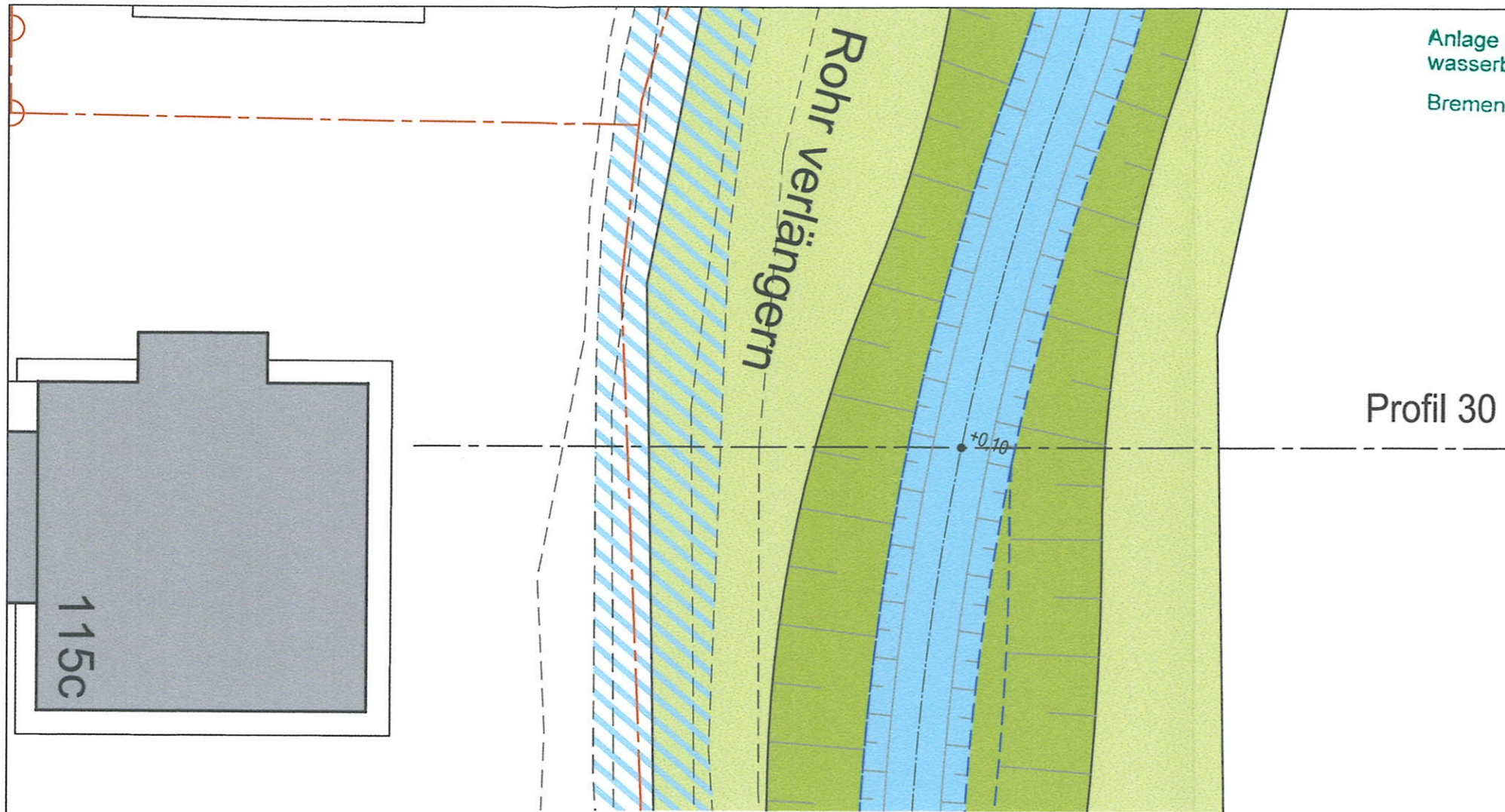
Profil 29

-  Neues Holler Fleet
-  Altes Holler Fleet
-  Bestandsbaum
-  Baum/Strauch entfernen
-  Wiese
-  Röhrichtentwicklung
-  Totholz
-  Störsteine
-  Flurstücksgrenze

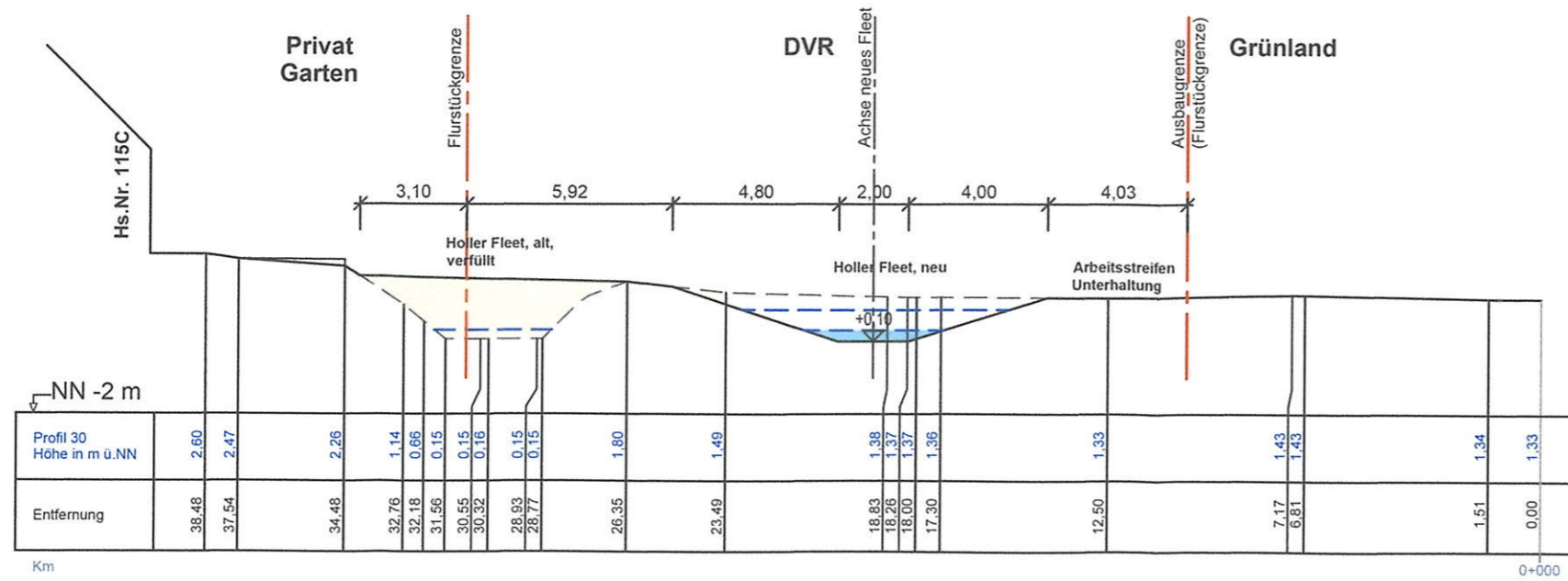


a Ergänzung Sohllinien, Änderungen Stempelfeld		18.11.2022	Br
Nr.	Art der Änderung	Datum	Zeichen
Bauvorhaben			
Bremen Borgfeld Verlegung Holler Fleet			
Auftraggeber			
 Bremischer Deichverband am rechten Weserufer Am Lehester Deich 149 28357 Bremen			
Entwurfsbearbeitung		Datum	Zeichen
 Remberstraße 30 28203 Bremen Tel 0421- 699 025-0 Fax 0421- 699 025-99 Mail bremen@pgg.de Internet www.pgg.de		bearbeitet 03.07.2018	Ba / RK
		gezeichnet 03.07.2018	Br
		Bremen, den	
Teilvorhaben		Plan-Nr.	
Vorplanung		2.4.29a	
		P2807	
Planbezeichnung		Maßstab	
Anliegergrundstücke - Profil 29		1 : 100	
Freigabe Bauherr			

Anlage zum
wasserbehördlichen Verfahren
Bremen, 09.01.2025
Prandl

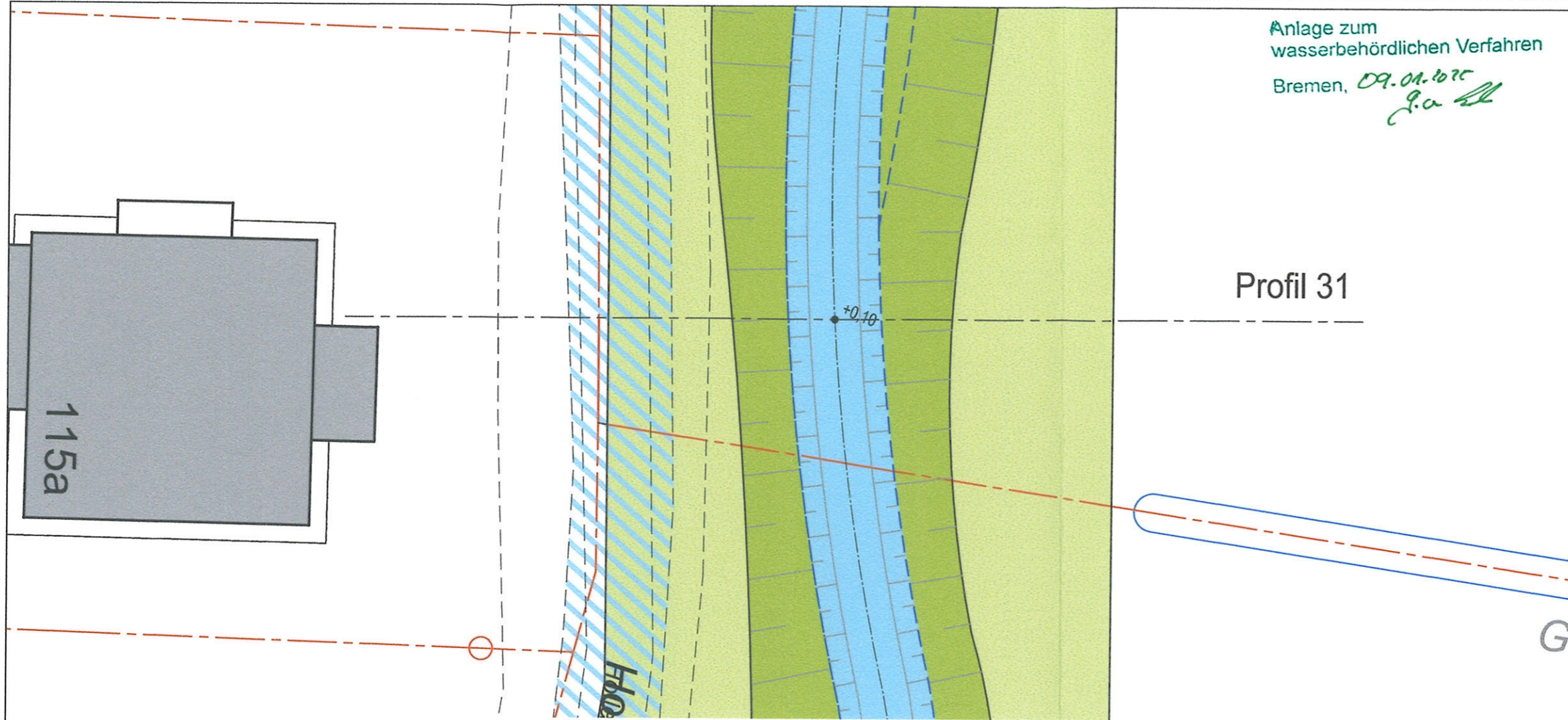










- Neues Holler Fleet
- Altes Holler Fleet
- Bestandsbaum
- Baum/Strauch entfernen
- Wiese
- Röhrchentwicklung
- Totholz
- Störsteine
- Flurstücksgrenze



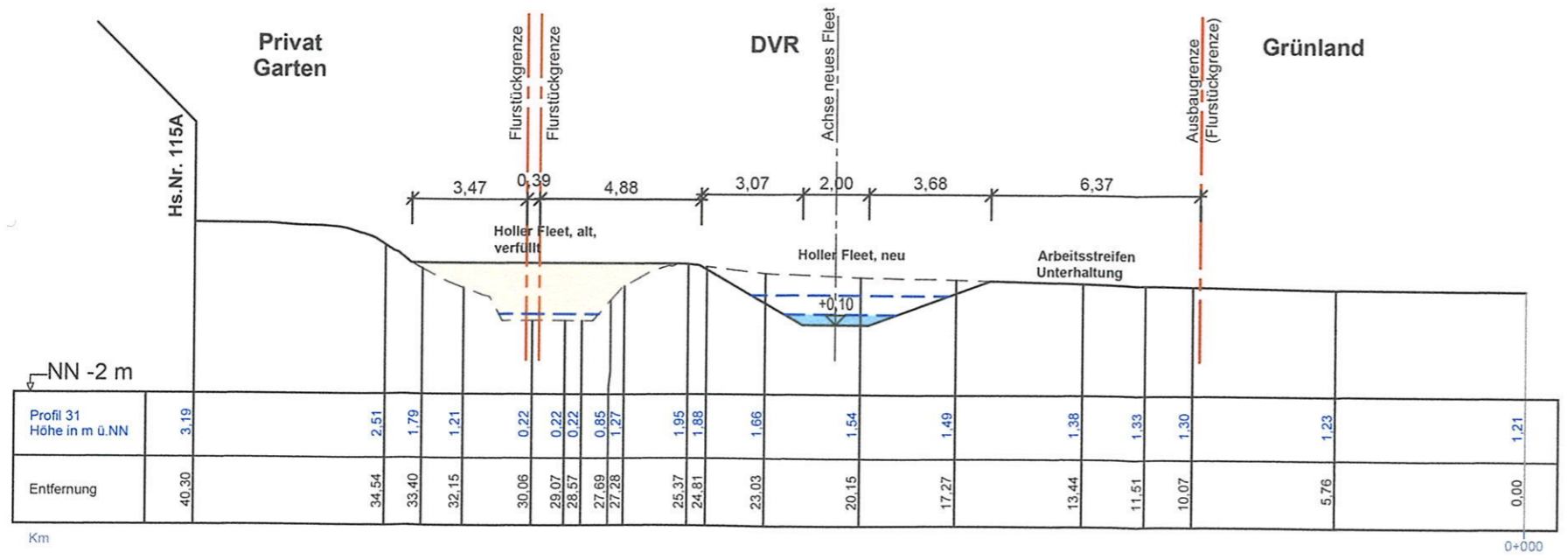
a Ergänzung Sollhöhen, Änderungen Stempelfeld		18.11.2022	Br
Nr.	Art der Änderung	Datum	Zeichen
Bauvorhaben			
Bremen Borgfeld Verlegung Holler Fleet			
Auftraggeber			
Bremischer Deichverband am rechten Weserufer Am Lehester Deich 149 28357 Bremen			
Entwurfsbearbeitung		Datum	Zeichen
Remberstraße 30 28203 Bremen Tel 0421- 699 025-0 Fax 0421- 699 025-99 Mail bremen@pgg.de Internet www.pgg.de		bearbeitet 03.07.2018	Ba / RK
		gezeichnet 03.07.2018	Br
Teilvorhaben		Plan-Nr.	
Vorplanung		2.4.30a	
Planbezeichnung		P2807	
Anliegergrundstücke - Profil 30		Maßstab:	
		1 : 100	
Freigabe Bauherr			

Anlage zum
wasserbehördlichen Verfahren
Bremen, 09.01.2022
p.a.



-  Neues Holler Fleet
-  Altes Holler Fleet
-  Bestandsbaum
-  Baum/Strauch entfernen
-  Wiese
-  Röhrichtentwicklung
-  Totholz
-  Störsteine
-  Flurstücksgrenze


Profil 31



a	Ergänzung Sohlhöhen, Änderungen Stempelfeld	18.11.2022	Br
Nr.	Art der Änderung	Datum	Zeichen

Bauvorhaben
**Bremen Borgfeld
Verlegung Holler Fleet**

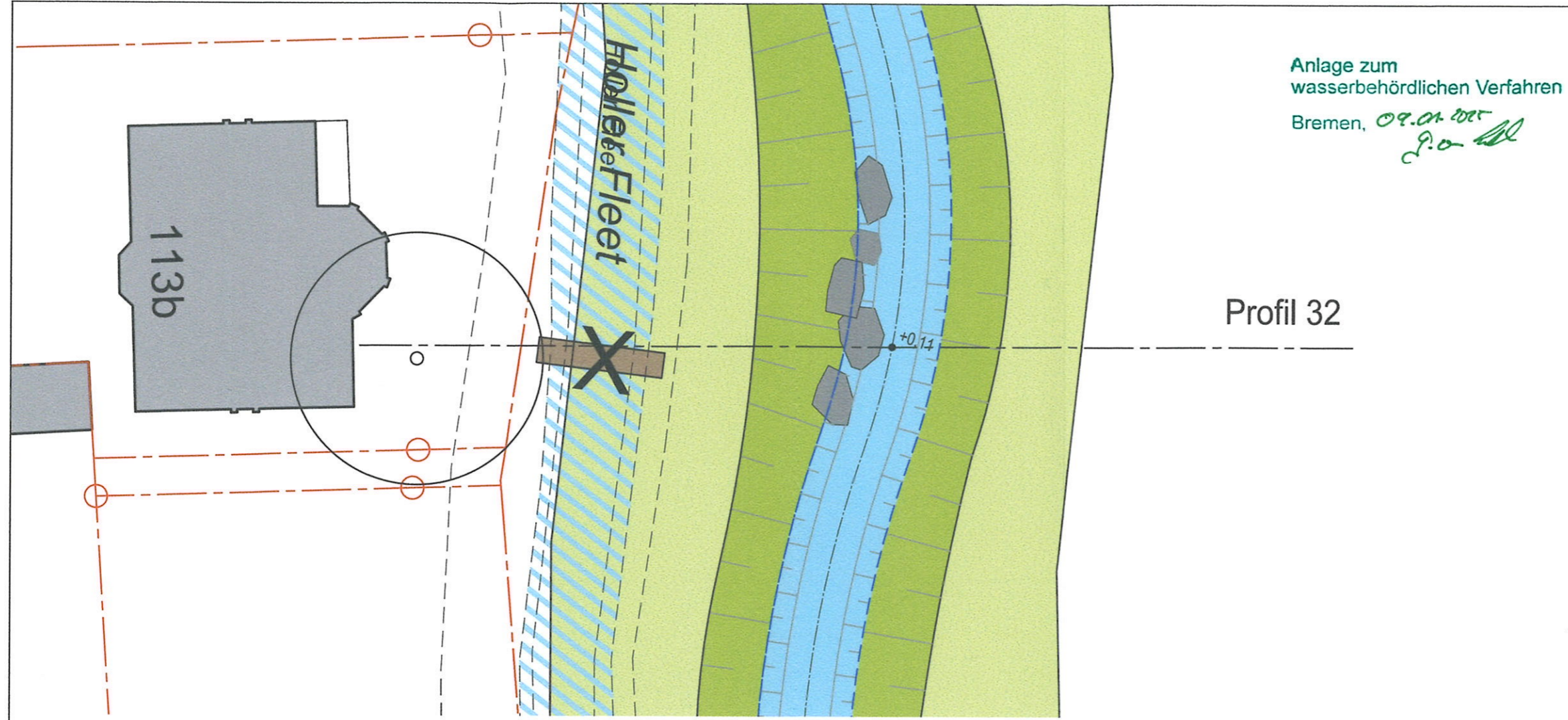
Auftraggeber
 **Bremischer Deichverband am rechten Weserufer**
Am Lehester Doich 149
28357 Bremen

Entwurfsbearbeitung  planungsgruppe Rembertstraße 30 28203 Bremen Tel 0421- 699 025-0 Fax 0421- 699 025-99 Mail bremen@pgg.de Internet www.pgg.de	Datum	Zeichen
	bearbeitet 03.07.2018	Ba / RK
	gezeichnet 03.07.2018	Br
	Bremen, den	

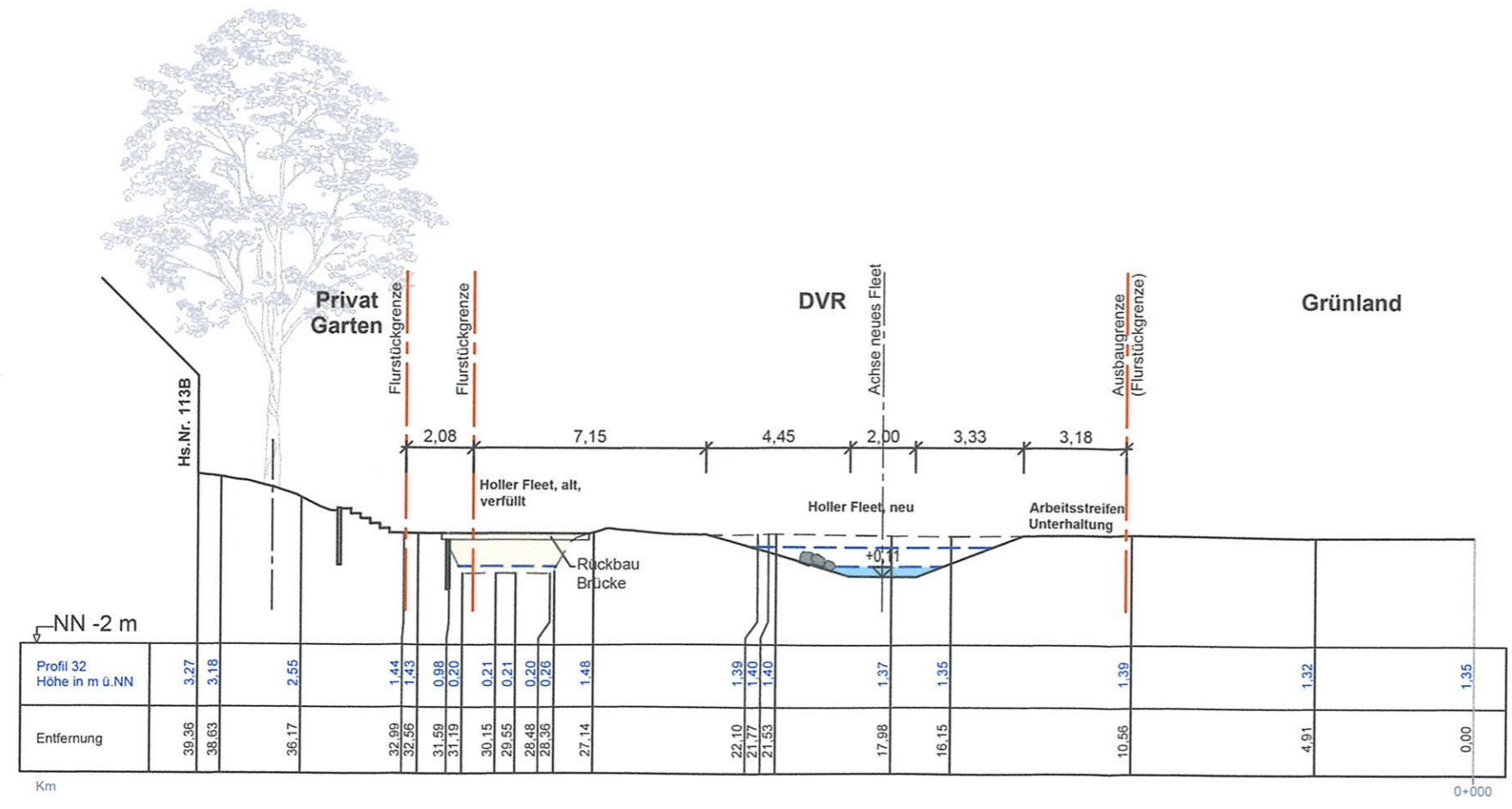
Teilvorhaben Vorplanung	Plan-Nr. 2.4.31a
Planbezeichnung Anliegergrundstücke - Profil 31	P2807
	Maßstab: 1 : 100

Freigabe Bauherr

Anlage zum
wasserbehördlichen Verfahren
Bremen, 09.01.2022
P.O.



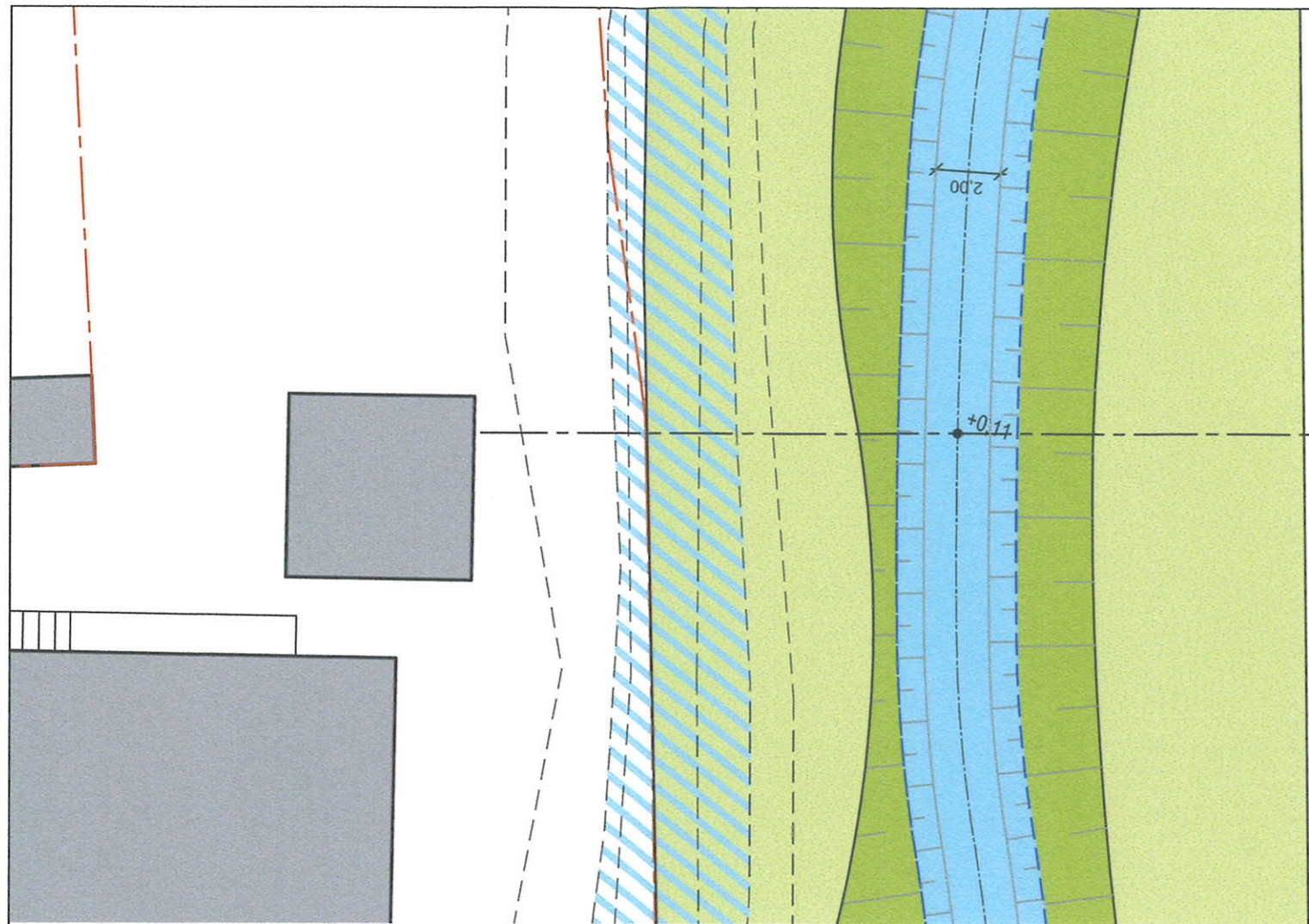
- Neues Holler Fleet
- Altes Holler Fleet
- Bestandsbaum
- Baum/Strauch entfernen
- Wiese
- Röhrchentwicklung
- Totholz
- Störsteine
- Flurstücksgrenze



a Ergänzung Sohllinien, Änderungen Stempelfeld		18.11.2022	Br
Nr.	Art der Änderung	Datum	Zeichen
Bremensvorhaben Bremen Borgfeld Verlegung Holler Fleet			
Auftraggeber Bremischer Deichverband am rechten Weserufer Am Lehoster Deich 149 28357 Bremen			
Entwurfsbearbeitung Rembertstraße 30 28203 Bremen Tel 0421- 699 025-0 Fax 0421- 699 025-99 Mail bremen@pgg.de Internet www.pgg.de		Datum bearbeitet 03.07.2018 Ba / RK gezeichnet 03.07.2018 Br Bremen_den	
Teilvorhaben Vorplanung		Plan-Nr. 2.4.32a P2807	
Planbezeichnung Anliegergrundstücke - Profil 32		Maßstab: 1 : 100	
Freigabe Bauherr			

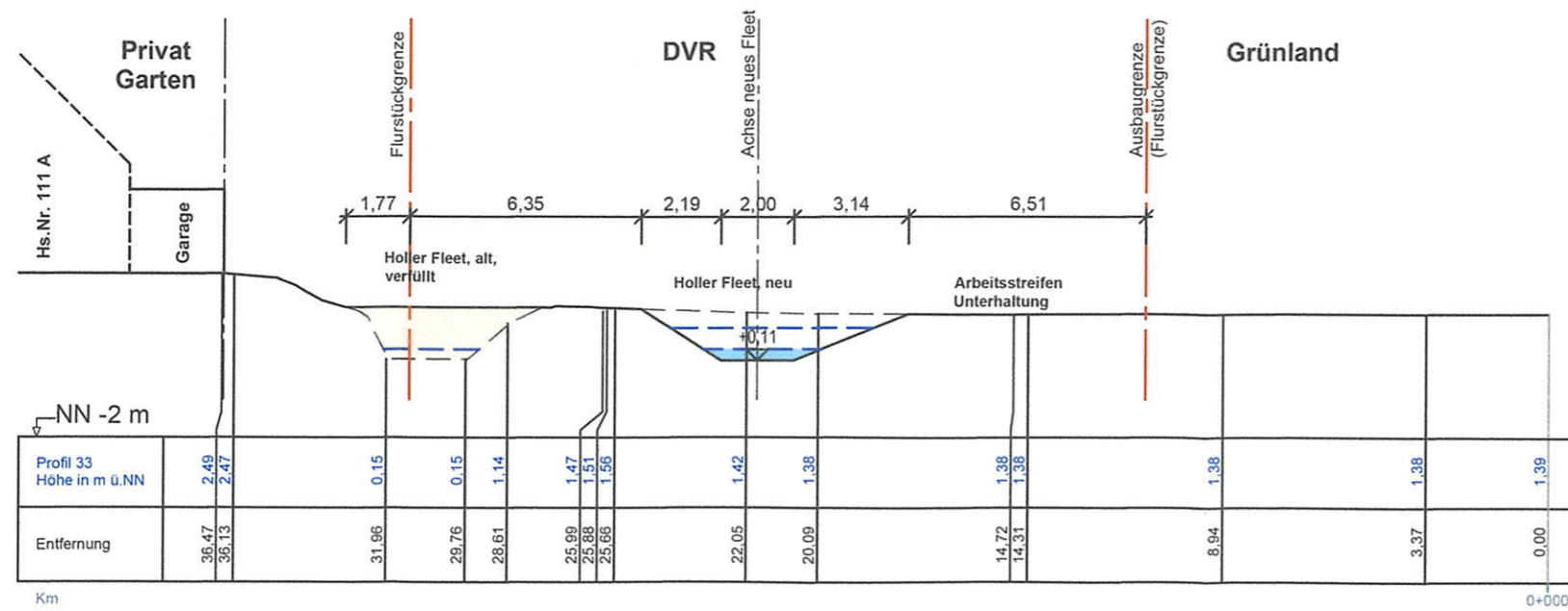
Anlage zum
wasserbehördlichen Verfahren

Bremen, 09.01.2022
g.o.



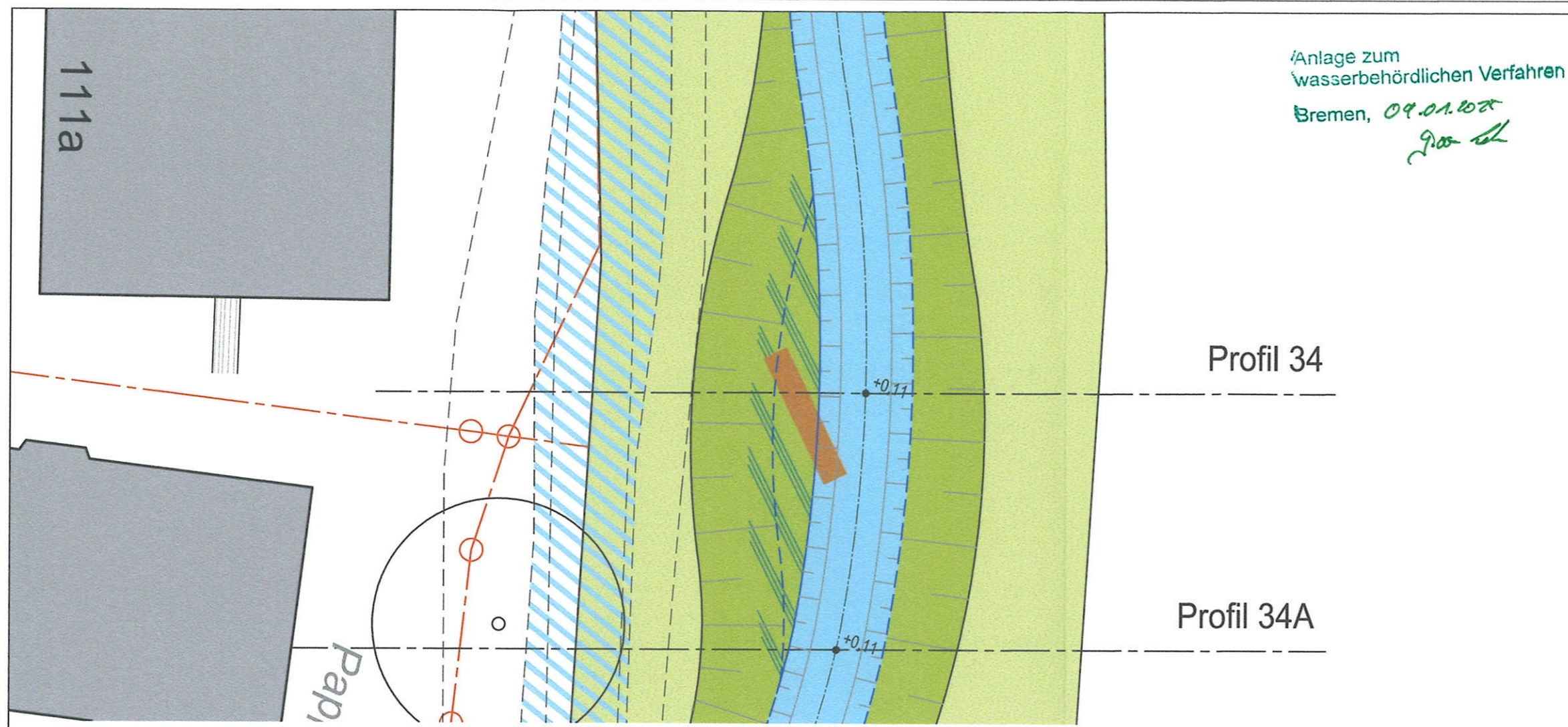
Profil 33

- Neues Holler Fleet
- Altes Holler Fleet
- Bestandsbaum
- Baum/Strauch entfernen
- Wiese
- Röhrchentwicklung
- Totholz
- Störsteine
- Flurstücksgrenze

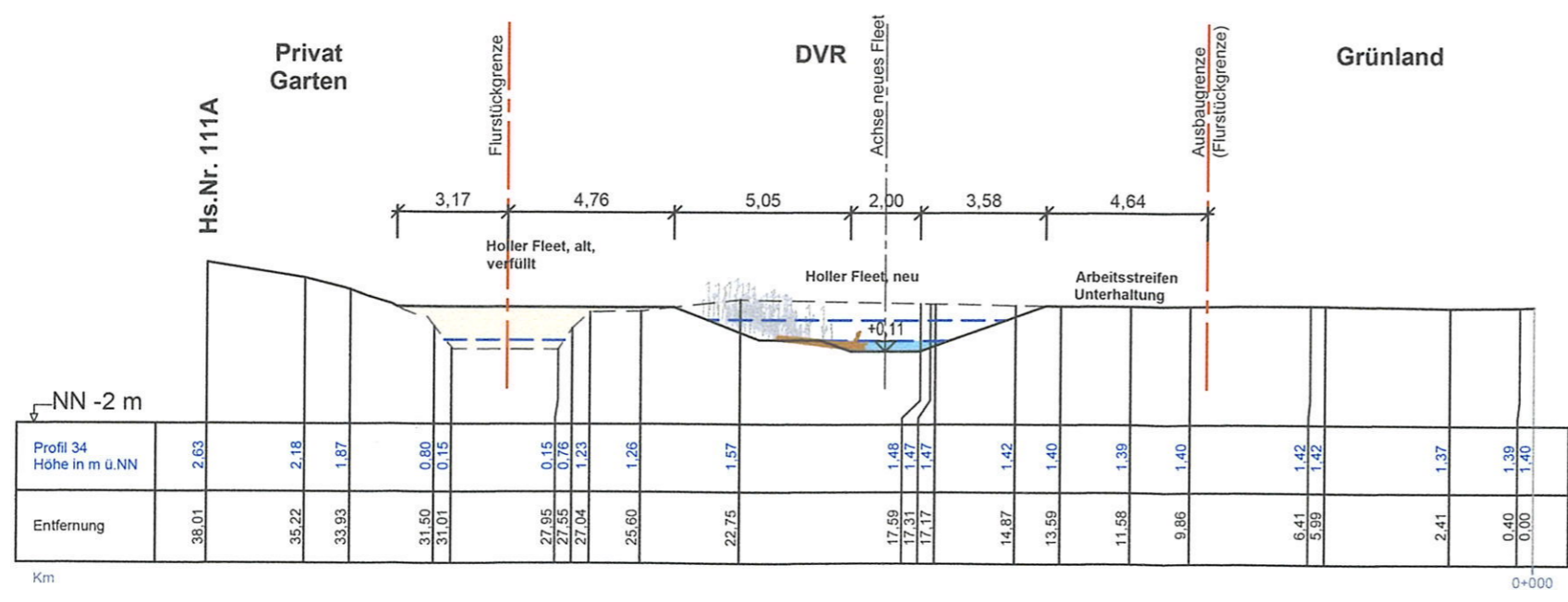


a Ergänzung Sohlhohen, Änderungen Stempelfeld		18.11.2022	Br
Nr. Art der Änderung		Datum	Zeichen
Bauvorhaben			
Bremen Borgfeld Verlegung Holler Fleet			
Auftraggeber			
Bremischer Deichverband am rechten Weserufer Am Lehester Deich 149 28357 Bremen			
Entwurfsbearbeitung		Datum	Zeichen
Rembertstraße 30 28203 Bremen Tel 0421- 699 025-0 Fax 0421- 699 025-99 Mail bremen@pgg.de Internet www.pgg.de		bearbeitet 03.07.2016	Ba / RK
		gezeichnet 03.07.2016	Br
Teilverhaben		Plan-Nr.	
Vorplanung		2.4.33a	
Planbezeichnung		P2807	
Anliegergrundstücke - Profil 33		Maßstab	
		1 : 100	
Freigabe Bauherr			

Anlage zum
wasserbehördlichen Verfahren
Bremen, 09.01.2022
Pgg

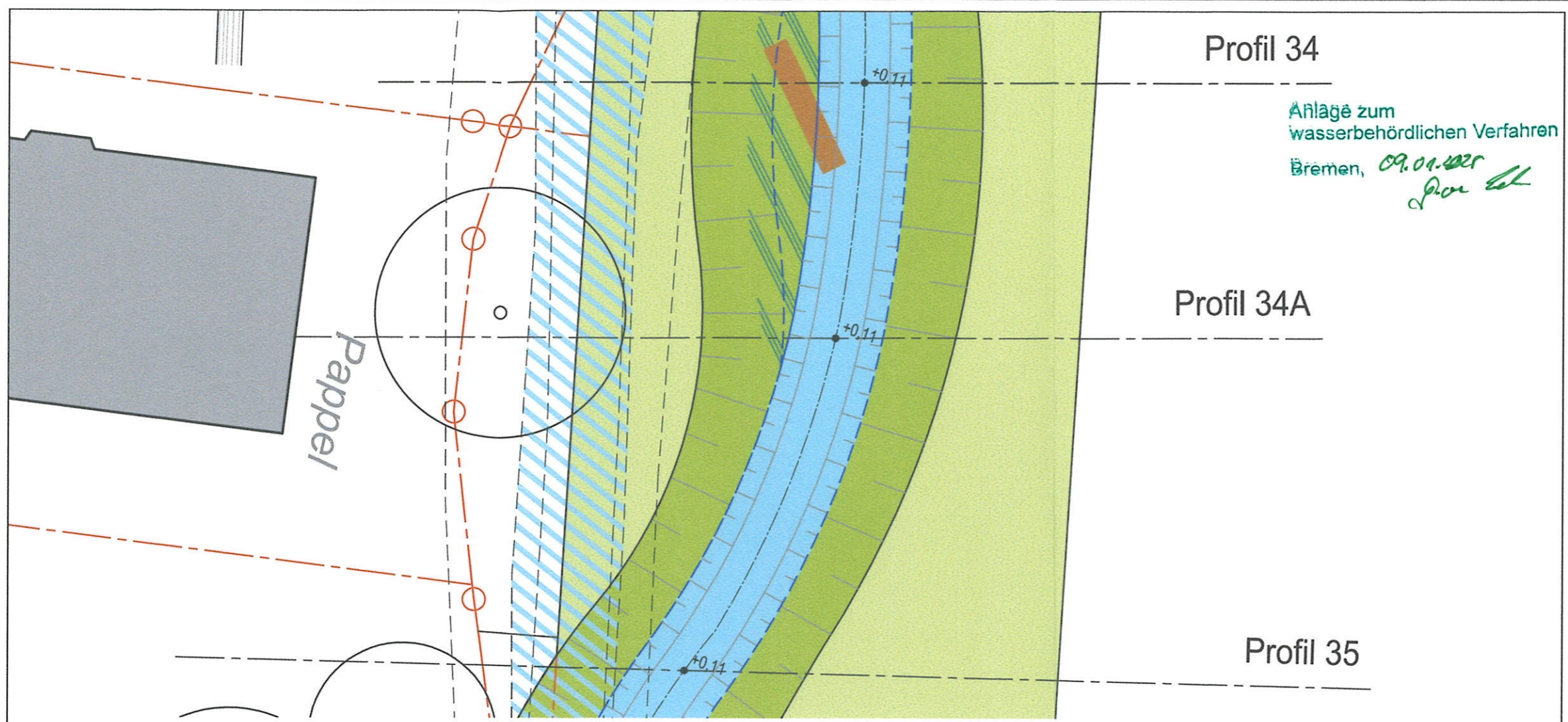


- Neues Holler Fleet
- Altes Holler Fleet
- Bestandsbaum
- Baum/Strauch entfernen
- Wiese
- Röhrichtentwicklung
- Totholz
- Störsteine
- Flurstücksgrenze

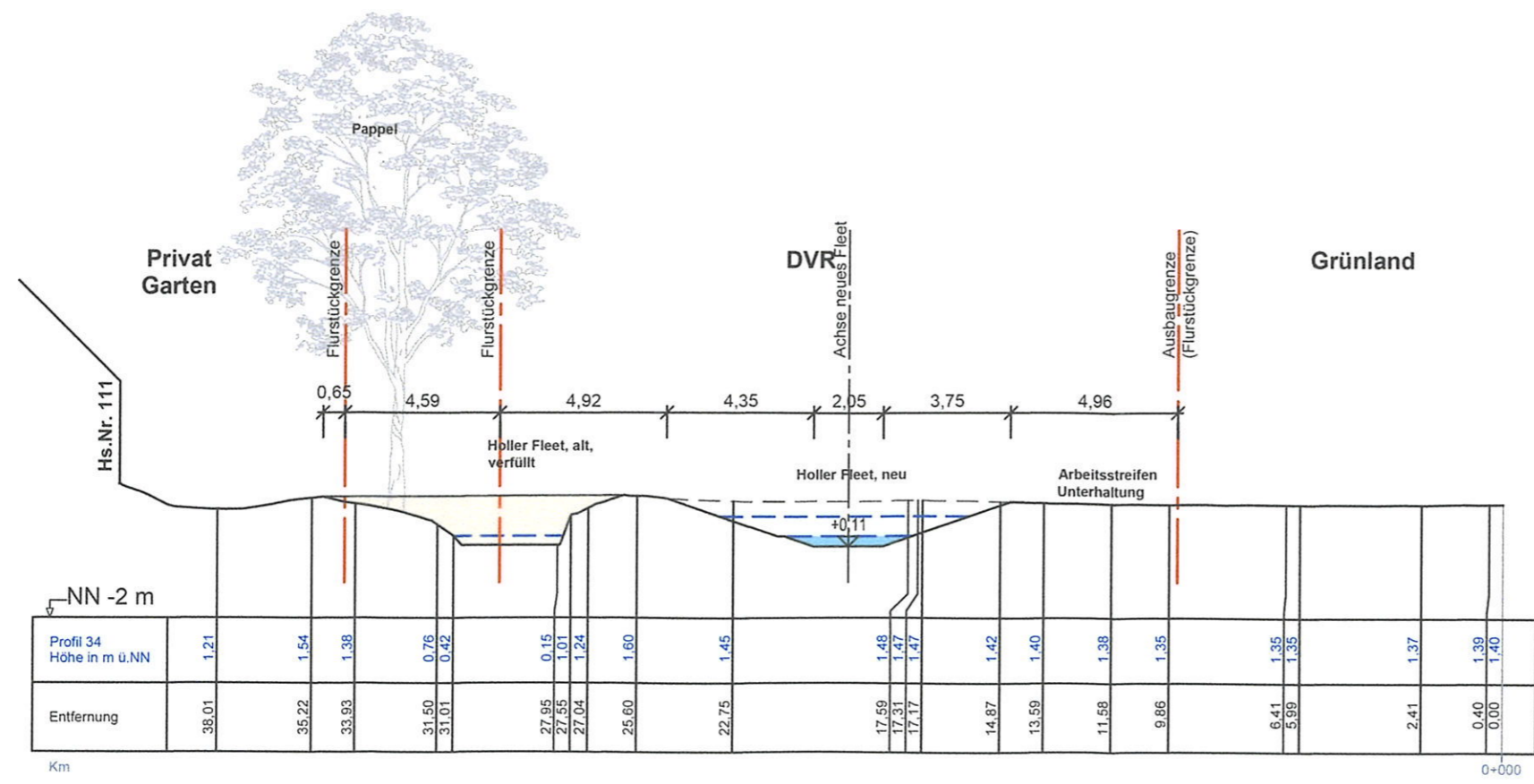


Profil 34 Höhe in m ü.NN	2.63	2.18	1.87	0.80	0.15	0.15	0.15	0.15	1.26	1.57	1.48	1.47	1.47	1.42	1.40	1.39	1.40	1.42	1.42	1.37	1.39	1.40	
Entfernung	38.01	35.22	33.93	31.50	31.01	27.95	27.55	27.04	25.60	22.75	17.59	17.31	17.17	14.87	13.59	11.58	9.86	6.41	5.99	2.41	0.40	0.00	1.40

a Ergänzung Sohlhöhen, Änderungen Stempelfeld		18.11.2022	Br
Nr.	Art der Änderung	Datum	Zeichen
Bauvorhaben			
Bremen Borgfeld Verlegung Holler Fleet			
Auftraggeber			
Bremischer Deichverband am rechten Weserufer Am Lehester Deich 149 28357 Bremen			
Entwurfsbearbeitung		Datum	Zeichen
planungsgruppe grün Rembertstraße 30 28203 Bremen Tel 0421-699 025-0 Fax 0421-699 025-99 Mail bremen@pgg.de Internet www.pgg.de		bearbeitet 03.07.2018	Ba / RK
		gezeichnet 03.07.2018	Br
		Bremen, den	
Teilvorhaben		Plan-Nr.	
Vorplanung		2.4.34a	
Planbezeichnung		P2807	
Anliegergrundstücke - Profil 34		Maßstab:	
		1 : 100	
Freigabe Bauherr			




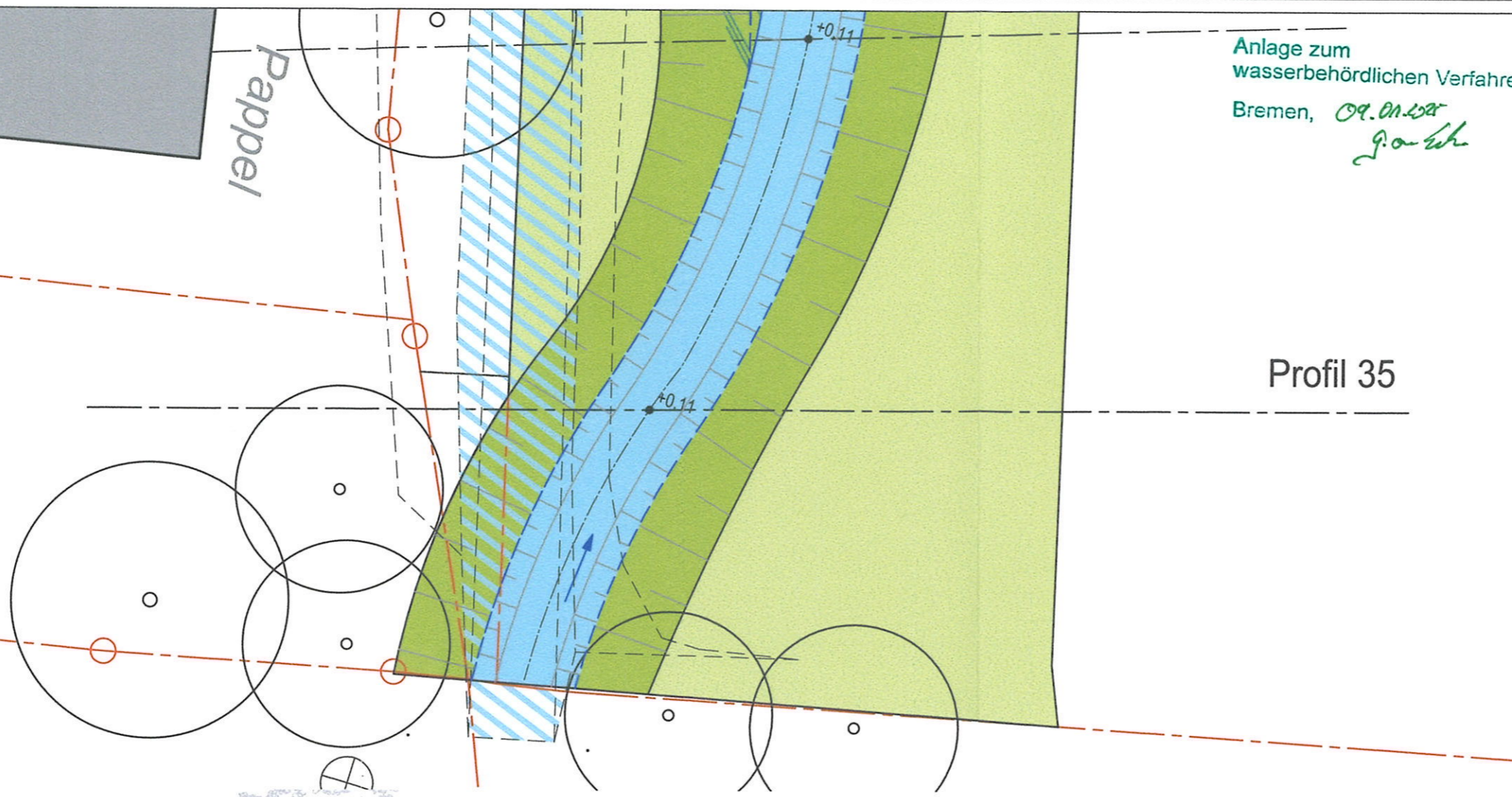
- Neues Holler Fleet
- Altes Holler Fleet
- Bestandsbaum
- Baum/Strauch entfernen
- Wiese
- Röhrichtentwicklung
- Totholz
- Störsteine
- Flurstücksgrenze



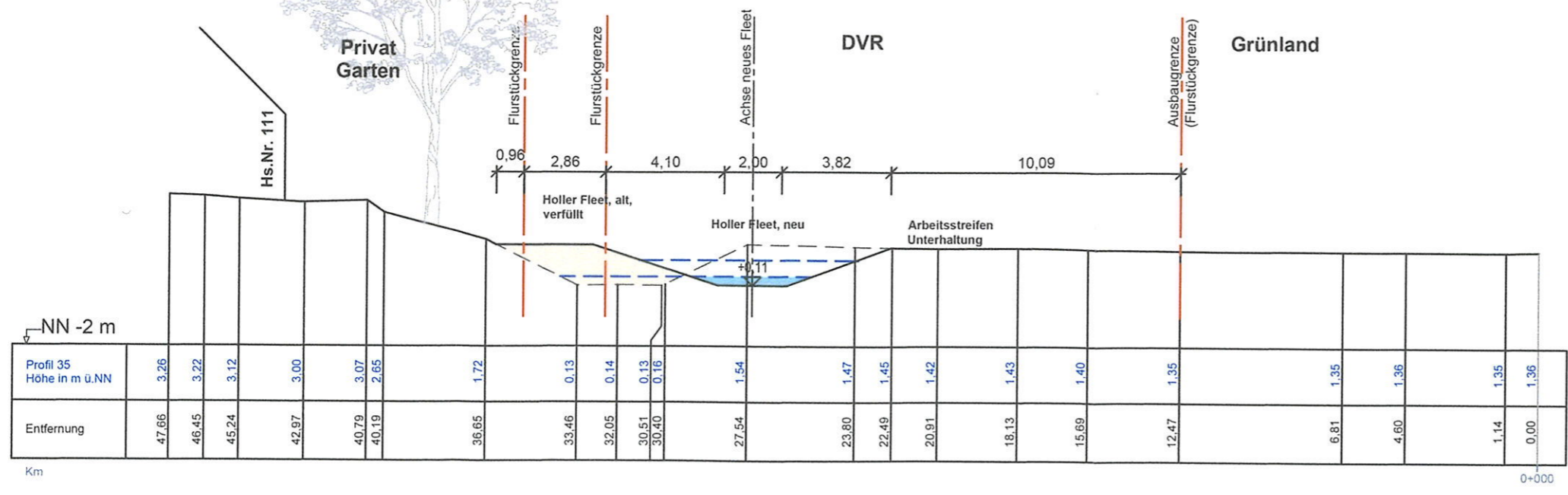
a Ergänzung Sohllhöhen, Änderungen Stempelfeld		18.11.2022	Br
Nr.	Art der Änderung	Datum	Zeichen
Bremens Borgfeld Verlegung Holler Fleet			
Auftraggeber Bremischer Deichverband am rechten Weserufer Am Lehester Deich 149 28357 Bremen			
Entwurfsbearbeitung		Datum	Zeichen
planungsgruppe grün Remberstraße 30 28203 Bremen Tel 0421- 699 025-0 Fax 0421- 699 025-99 Mail bremen@pgg.de Internet www.pgg.de		03.07.2018	Ba / RK
		03.07.2018	Br
Teilvorhaben		Plan-Nr.	
Vorplanung		2.4.34Aa	
Planbezeichnung		P2807	
Anliegergrundstücke - Profil 34A		Maßstab:	
		1 : 100	
Freigabe Bauherr			

Anlage zum
wasserbehördlichen Verfahren
Bremen, 09.01.2022
g. o. w. h.

-  Neues Holler Fleet
-  Altes Holler Fleet
-  Bestandsbaum
-  Baum/Strauch entfernen
-  Wiese
-  Röhrichtentwicklung
-  Totholz
-  Störsteine
-  Flurstücksgrenze



Profil 35



a Ergänzung Sollhöhen, Änderungen Stempelfeld		18.11.2022	Br
Nr.	Art der Änderung	Datum	Zeichen

Bremischer Deichverband am rechten Weserufer
Am Lehester Deich 149
28357 Bremen

Entwurfsbearbeitung		Datum	Zeichen
 Rembertstraße 30 28203 Bremen Tel 0421- 699 025-0 Fax 0421- 699 025-99 Mail bremen@pgg.de Internet www.pgg.de	bearbeitet	03.07.2018	Ba / RK
	gezeichnet	03.07.2018	Br
Teilvorhaben		Plan-Nr.	
Vorplanung		2.4.35a	
Planbezeichnung		Maßstab:	
Anliegergrundstücke - Profil 35		1 : 100	
Freigabe Bauherr			