

Schutzgut Boden (2)

Bodentypen²

- Braunerde
- Braunerde-Podsol
- Braunerde-Pseudogley
- Erd-Hochmoor unterlagert von Pseudogley
- Hochmoor mit Kleimarschaufage
- Erd-Niedermoore
- Gley
- Gley mit Erd-Niedermoorauflage
- Gley-Podsol
- Kalkmarsch
- Knickmarsch
- Pseudogley
- Pseudogley-Braunerde
- Pseudogley-Braunerde mit Plaggenauflage
- Pseudogley-Gley
- Lockersyrosem
- Plaggensch
- Plaggensch unterlagert von Braunerde-Pseudogley
- Plaggensch unterlagert von Pseudogley
- Podsol
- Podsol mit Plaggenauflage
- Podsol-Gley
- Podsol-Gley mit Erd-Niedermoorauflage
- Kleimarsch

Untersuchungsraum

- Untersuchungsraum Schutzgut Boden - 200 m beidseits der Trassenachse

Verwaltungsgrenzen¹

- Landesgrenze Bremen - Niedersachsen
- Landkreisgrenzen Niedersachsen

Technische Planung

- Maststandort mit Nummer
- Geplante 380 kV-Leitung
- Abgrenzung Schutzstreifen
- Geplante Umspannwerke

Rückbau

- Maststandort mit Nummer
- Bestandsleitung
- Abgrenzung Schutzstreifen
- Bestehende Umspannwerke

Baufeld

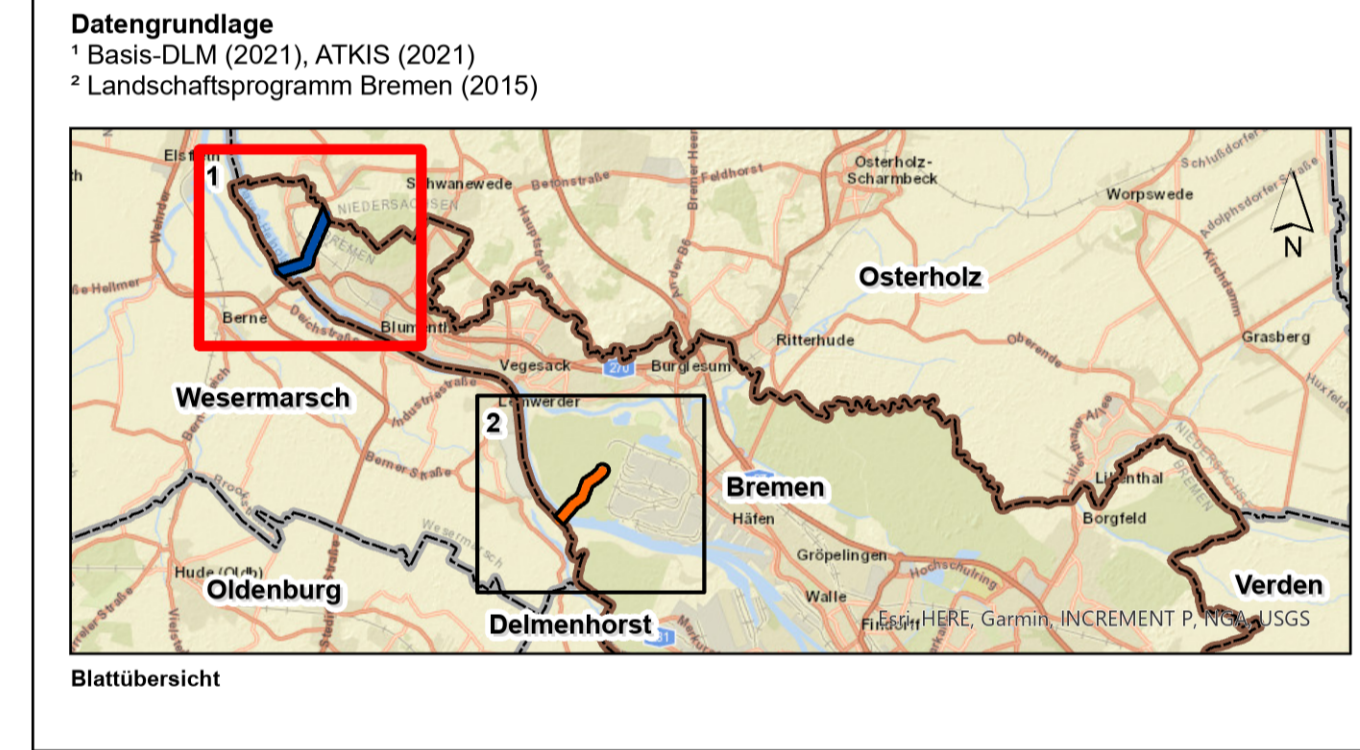
- Temporäre Arbeitsflächen, dauerhafter und temporärer Wegebau, Fundamentköpfe
- Temporäre Arbeitsflächen ohne Beanspruchung
- Einleitstellen
- Grabenverrohrung
- Baustraße (nachrichtlich)

Angrenzende Planfeststellungsabschnitte (PFA2 und PFA3b)

- Maststandort mit Nummer
- Geplante 380 kV-Leitung

Rückbau angrenzender Planfeststellungsabschnitte (PFA2 und PFA4)

- Maststandort mit Nummer
- Bestandsleitung

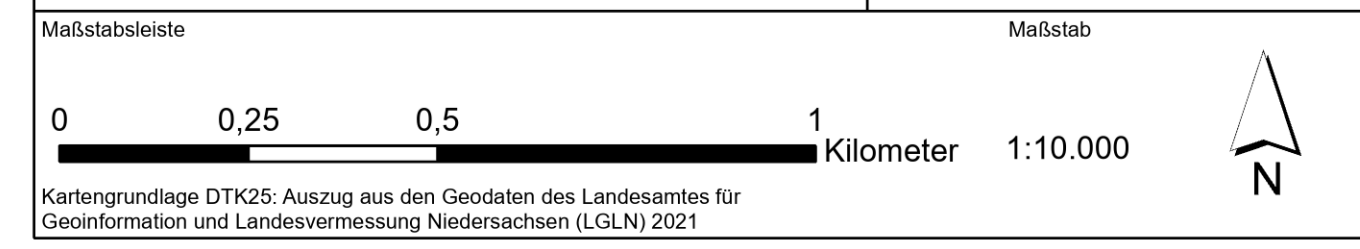


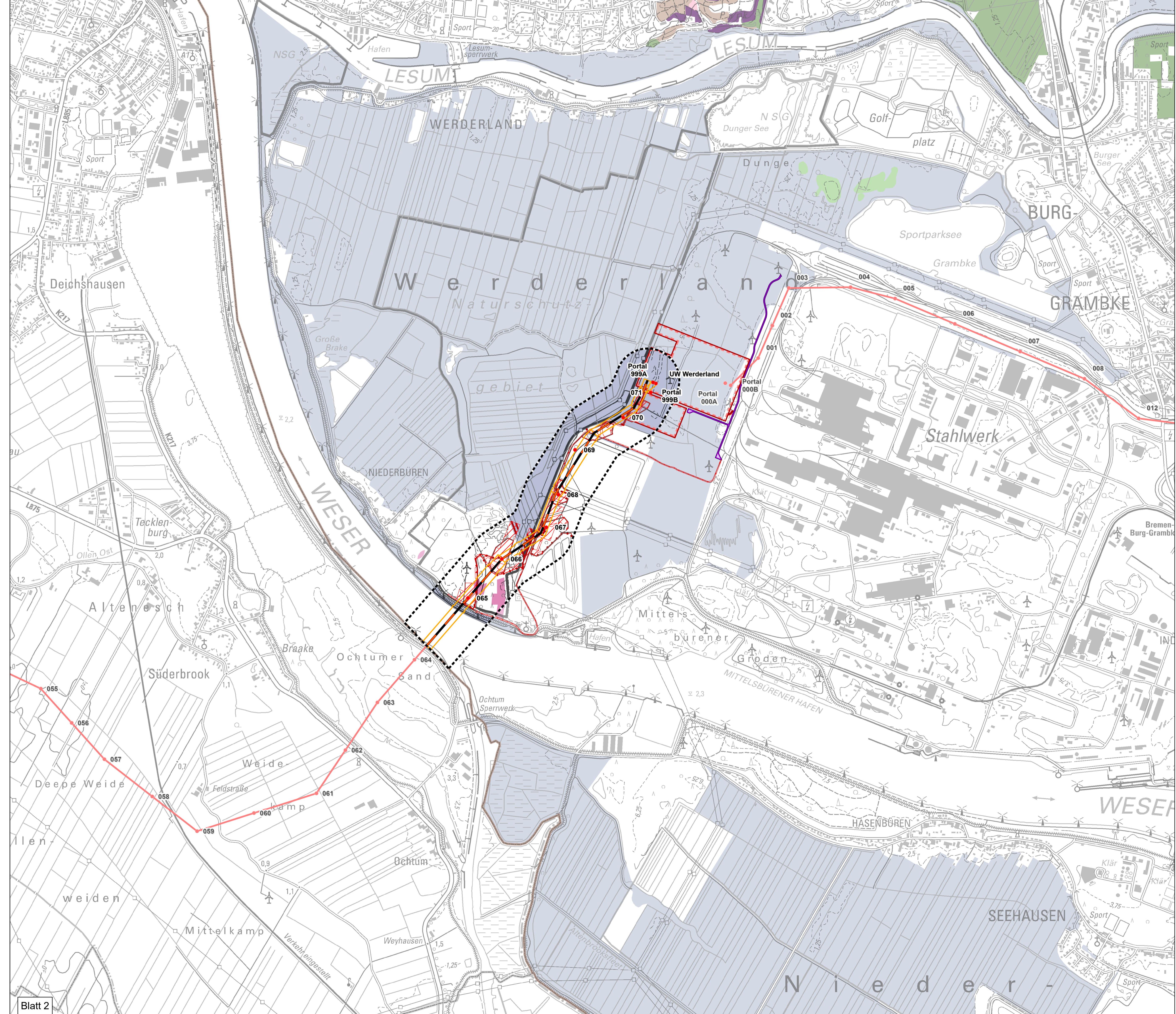
Nr.	Art der Änderung	Datum	Name

Planverfasser	Datum	Name
 Baader Konzept GmbH Businesszentrum Winsen Löhfeld 26 21423 Winsen (Luhe)	bearbeitet	27.06.2025 Lara Drexhage
	gezeichnet	27.06.2025 Benjamin Roger
	geprüft	27.06.2025 H. Marlene Cordts

 Bernecker Straße 70 95448 Bayreuth	Auftraggeber Bayreuth, den 27.06.2025 <i>A. Landgraf-Konschak</i> Anja Landgraf-Konschak <i>L. Holz-Lentas</i> Lars Holze-Lentas
---	---

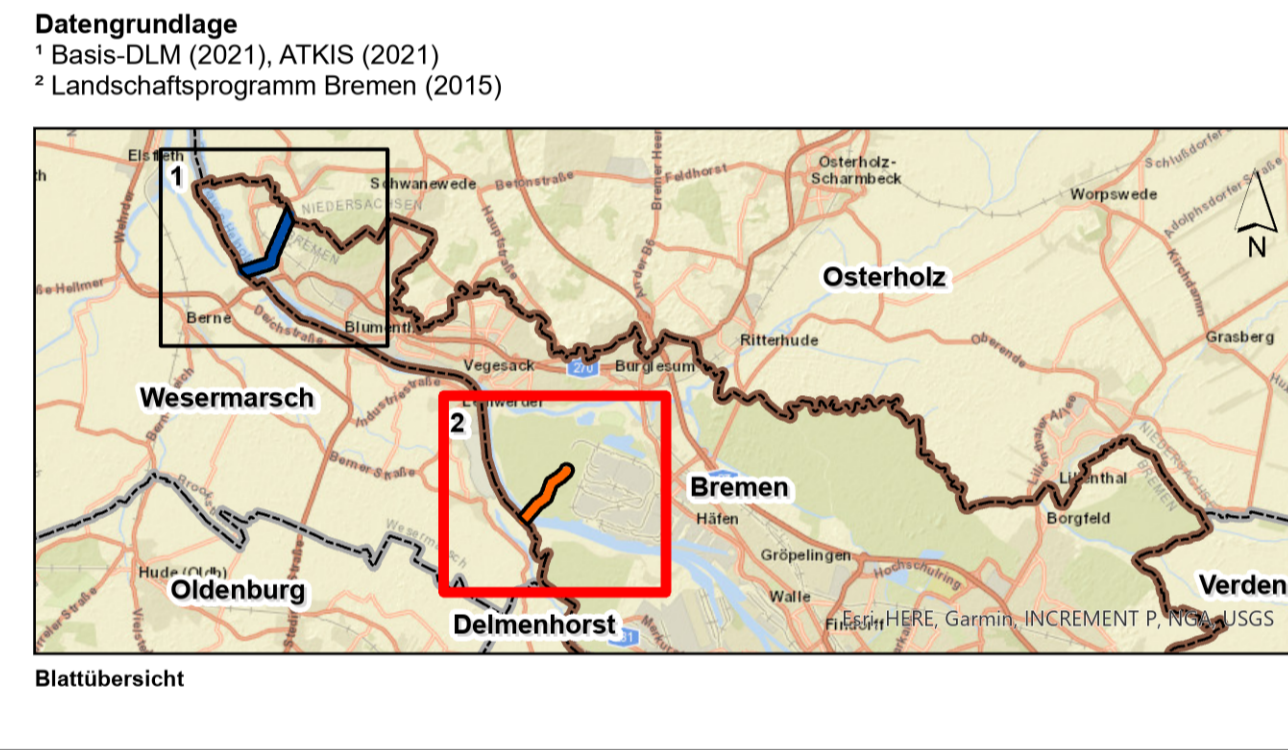
Projekt		
Planfeststellungsunterlage		Anhang Nr. 14.02.04 Blatt Nr. 1 / 2
Ersatzneubau 380-kV-Leitung Cornedorde – Samtgemeinde Saltrum (BSPG-Vorhaben Nr. 56/NEP-P119) Maßnahme M535, Abschnitt 3a: Landesgrenze Niedersachsen/Bremen (Werderland) – UW Werderland		Planinhalt Anlage zum Landschaftspflegerischen Begleitplan (LBP) Bestandsplan Boden





Schutzgut Boden (2)

- Bodentypen**²
- Braunerde
 - Braunerde-Podsol
 - Braunerde-Unterlagert
 - Erd-Hochmoor unterlagert von Pseudogley
 - Hochmoor mit Kleimarschauflage
 - Erd-Niedermoore
 - Gley
 - Gley mit Erd-Niedermoorauflage
 - Gley-Podsol
 - Kalkmarsch
 - Knickmarsch
 - Pseudogley
 - Pseudogley-Braunerde
 - Pseudogley-Braunerde mit Plaggenauflage
 - Pseudogley-Gley
 - Lockersyrosem
 - Plaggensch
 - Plaggensch unterlagert von Braunerde-Pseudogley
 - Plaggensch unterlagert von Pseudogley
 - Podsol
 - Podsol mit Plaggenauflage
 - Podsol-Gley
 - Podsol-Gley mit Erd-Niedermoorauflage
 - Kleimarsch
- Untersuchungsraum**
- Untersuchungsraum Schutzgut Boden - 200 m beidseits der Trassenachse
- Verwaltungsgrenzen**¹
- Landesgrenze Bremen - Niedersachsen
 - Landkreisgrenzen Niedersachsen
- Technische Planung**
- Maststandort mit Nummer
 - Geplante 380 kV-Leitung
 - Abgrenzung Schutzstreifen
 - Geplante Umspannwerke
- Rückbau**
- Maststandort mit Nummer
 - Bestandsleitung
 - Abgrenzung Schutzstreifen
 - Bestehende Umspannwerke
- Baufeld**
- Temporäre Arbeitsflächen, dauerhafter und temporärer Wegebau, Fundamentköpfe
 - Temporäre Arbeitsflächen ohne Beanspruchung
 - Einleitstellen
 - Grabenverrohrung
 - Baustraße (nachrichtlich)
- Angrenzende Planfeststellungsabschnitte (PFA2 und PFA3b)**
- Maststandort mit Nummer
 - Geplante 380 kV-Leitung
- Rückbau angrenzender Planfeststellungsabschnitte (PFA2 und PFA4)**
- Maststandort mit Nummer
 - Bestandsleitung



Nr.	Art der Änderung	Datum	Name

Planverfasser	Datum	Name
 BAADER KONZEPT Baader Konzept GmbH Businesszentrum Winsen Löhlfeld 26 21423 Winsen (Luhe)	bearbeitet	27.06.2025 Lara Drexhage
	gezeichnet	27.06.2025 Benjamin Roger
	geprüft	27.06.2025 H. Marlene Cordts

Auftraggeber	Datum
 Bernecker Straße 70 95448 Bayreuth	Bayreuth, den 27.06.2025 <i>A. Landgraf-Konschak</i> Anja Landgraf-Konschak <i>L. Holz-Lentas</i> Lars Holz-Lentas

Projekt		
Planfeststellungsunterlage Ersatzneubau 380-kV-Leitung Cornedorde – Samtgemeinde Saltrum (BSPG-Vorhaben Nr. 56/NEP-P119) Maßnahme M535, Abschnitt 3a: Landesgrenze Niedersachsen/Bremen (Werderland) – UW Werderland	Anhang Nr. 14.02.04	Blatt Nr. 2 / 2
Planinhalt Anlage zum Landschaftspflegerischen Begleitplan (LBP) Bestandsplan Boden		

