

**Deputation für Umwelt, Bau, Verkehr,
Stadtentwicklung, Energie
und Landwirtschaft (L)**

**Bericht der Verwaltung
für die Sitzung der Deputation
für Umwelt, Bau, Verkehr, Stadtentwicklung,
Energie und Landwirtschaft (L)
am 17.08.2017**

**Geplanter Erlass einer
Verordnung zum Erlass und zur Änderung von Landschafts- und Naturschutzgebiets-
verordnungen in den Ortsteilen Seehausen und Strom sowie den Stadtteilen Huchting,
Neustadt und Obervieland der Stadtgemeinde Bremen**

A. Sachdarstellung

Es ist beabsichtigt, das gemeldete europäische Vogelschutzgebiet „Ochtum bei Grolland“ (DE 2918-402), das europäische FFH-Gebiet „Bremische Ochtum“ (DE 2918-371) sowie das europäische FFH-Gebiet „Binnensalzstelle Rethriehen“ (DE 2918-302) durch Rechtsverordnungen nach § 32 Absatz 2 des Gesetzes über Naturschutz und Landschaftspflege zu geschützten Teilen von Natur und Landschaft im Sinne des § 20 Absatz 2 BNatSchG zu erklären. Der Schutz für diese Gebiete soll - wie im Bremer Osten - durch eine sogenannte Artikelverordnung, deren Entwurf derzeit vorbereitet wird, umgesetzt werden.

Die Neuregelung ist aufgrund der Umsetzung der Rechtspflichten aus EU-Recht sowie der Umsetzung von Bundesrecht erforderlich. Die Schutzerklärungen erfolgen im Rahmen eines gemeinsamen Vorgehens mit Niedersachsen. Der angrenzende Landkreis Diepholz und die Kreisfreie Stadt Delmenhorst haben ihre jeweiligen Ochtumabschnitte bereits unter Schutz gestellt bzw. werden in Kürze das Trägerverfahren einleiten. Der Landkreis Wesermarsch beabsichtigt, das Schutzgebietsverfahren Ende 2017 einzuleiten.

In Bremen erfolgt

- eine Erarbeitung einer neuen Naturschutzgebiets-Verordnung „Bremische Ochtum“ für die außerhalb des Naturschutzgebietes „Ochtumniederung bei Brokhuchting“ liegenden Abschnitte des FFH-Gebietes „Bremische Ochtum“ sowie für das Vogelschutzgebiet „Ochtum bei Grolland“,
- eine Anpassung des Naturschutzgebietes „Ochtumniederung bei Brokhuchting“ unter Einbeziehung aller das Gebiet durchfließenden Ochtumabschnitte,
- eine Anpassung des Landschaftsschutzgebietes „Niedervieland - Wiedbrok - Stromer Feldmark“ unter Ausgrenzung der Ochtum,
- eine Erarbeitung einer neuen Naturschutzgebietsverordnung für das FFH-Gebiet „Binnensalzstelle Rethriehen“,
- eine Erarbeitung einer neuen Landschaftsschutzgebietsverordnung in den Stadtteilen Huchting, Neustadt und Obervieland.

Zu den Eckpunkten:

Neue Naturschutzgebietsverordnung „Bremische Ochtum“ (Artikel 1)

- Neue NSG-VO für die oberhalb und unterhalb des Naturschutzgebietes „Ochtumniederung bei Brokhuchting“ liegenden Abschnitte des FFH-Gebietes „Bremische Ochtum“ mit unmittelbar angrenzenden Flächen (Gewässerrandstreifen gemäß § 21 Bremischem Wassergesetz sowie Kompensationsflächen) sowie für das Vogelschutzgebiet „Ochtum bei Grolland“.
- Schutzzweck soll vorrangig die Erhaltung und Entwicklung der Ochtum als Lebensraum und Wanderstrecke für Meer- und Flussneunaugen sowie die Erhaltung und Entwicklung der Ochtum und ihrer Aue als Brut- und Rastgebiet für gefährdete Wasser- und Watvögel sein.
- Die geplanten Streckenführungen der B 212neu sowie der B 6neu queren das FFH-Gebiet „Bremische Ochtum“ und somit auch den Bereich des geplanten Naturschutzgebietes „Bremische Ochtum“. Die sich daraus ergebenden Planungserfordernisse werden im jeweiligen fernstraßenrechtlichen Genehmigungsverfahren behandelt.

Erste Verordnung zur Änderung der Naturschutzgebietsverordnung „Ochtumniederung bei Brokhuchting“ (Artikel 2)

- Anpassung des Schutzzweckes an die Erfordernisse aus der Eigenschaft als FFH-Gebiet „Bremische Ochtum“ und Vogelschutzgebiet „Niedervieland“ (DE 2918-401).
- Arrondierung unter Einbeziehung von Bereichen des FFH-Gebietes „Bremische Ochtum“, die bisher als Teilfläche des LSG „Niedervieland - Wiedbrok - Stromer Feldmark“ geschützt bzw. derzeit noch nicht geschützt sind.

Erste Verordnung zur Änderung der Landschaftsschutzgebietsverordnung „Niedervieland - Wiedbrok - Stromer Feldmark“ (Artikel 3)

- Herausnahme der bisher einbezogenen Teilflächen des FFH-Gebietes „Bremische Ochtum“ aus dem Landschaftsschutzgebiet.
- Anpassung des Schutzzweckes als Folge der Herausnahme von bisher einbezogenen Teilflächen des FFH-Gebietes „Bremische Ochtum“.

Neue Naturschutzgebietsverordnung „Binnensalzstelle Rethriehen“ (Artikel 4)

- Neue NSG-VO für das FFH-Gebiet „Binnensalzstelle Rethriehen“.
- Schutzzweck soll vorrangig die Erhaltung und Entwicklung des prioritären FFH-Lebensraumtyps *1340 Binnenland-Salzstellen sein.

39. Verordnung zur Änderung der Landschaftsschutzgebietsverordnung von 1968 (Artikel 5)

- Aufhebung des LSG in den vorgenannten Bereichen.

Neue Landschaftsschutzgebietsverordnung „Ochtumniederung Huchting, Neustadt und Obervieland“ (Artikel 6)

- neue LSG-VO für den Aufhebungsbereich der 39. Änderungsverordnung der LSG-Verordnung von 1968 ohne die Bereiche, die von Artikel 1 umfasst sind.

In den zu ändernden Verordnungen wird die gelenkte Umweltbildung als zulässige Handlung ergänzt sowie eine Regelung zur Gefahrenabwehr und ein Hinweis zur Verkehrssicherungspflicht aufgenommen werden, wie es in den bisherigen neueren Schutzgebietsverordnungen bereits geregelt ist.

Der vorgesehene räumliche Geltungsbereich der vorgesehenen Artikelverordnung mit den genannten Schutzbereichen ist in den Übersichtskarten, die als Anlage beigefügt sind, dargestellt.

Eine GrobAbstimmung mit den anerkannten Naturschutzvereinigungen gem. § 63 Absatz 1 Nr. 1 BNatSchG ist am 27.04.2016 erfolgt.

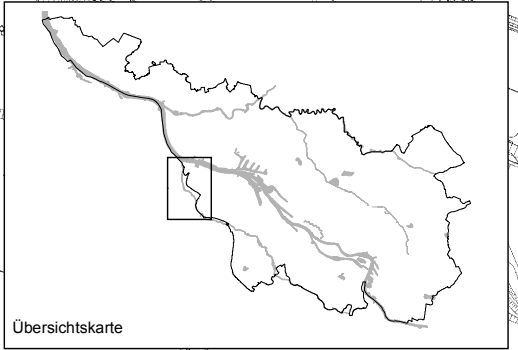
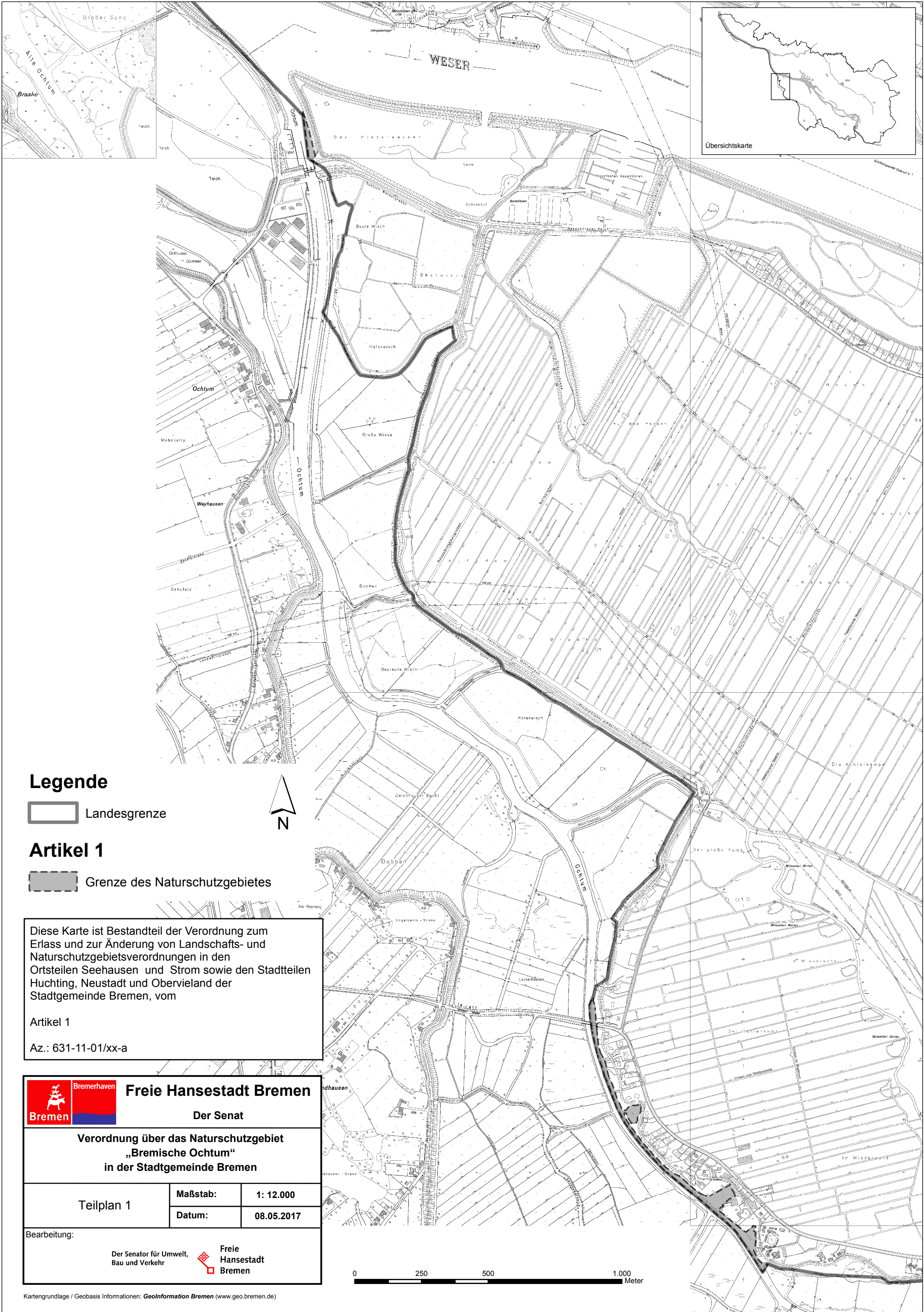
Die Deputation für Umwelt, Bau, Verkehr, Stadtentwicklung, Energie und Landwirtschaft (L) wird über den weiteren Verlauf dieses Verfahrens und seine Ergebnisse unterrichtet.

B. Beschlussvorschlag

Die Deputation für Umwelt, Bau, Verkehr, Stadtentwicklung, Energie und Landwirtschaft (L) nimmt den Bericht der Verwaltung zur Kenntnis.

Anlagen:

Übersichtskarten



Legende

Landesgrenze

Artikel 1

Grenze des Naturschutzgebietes




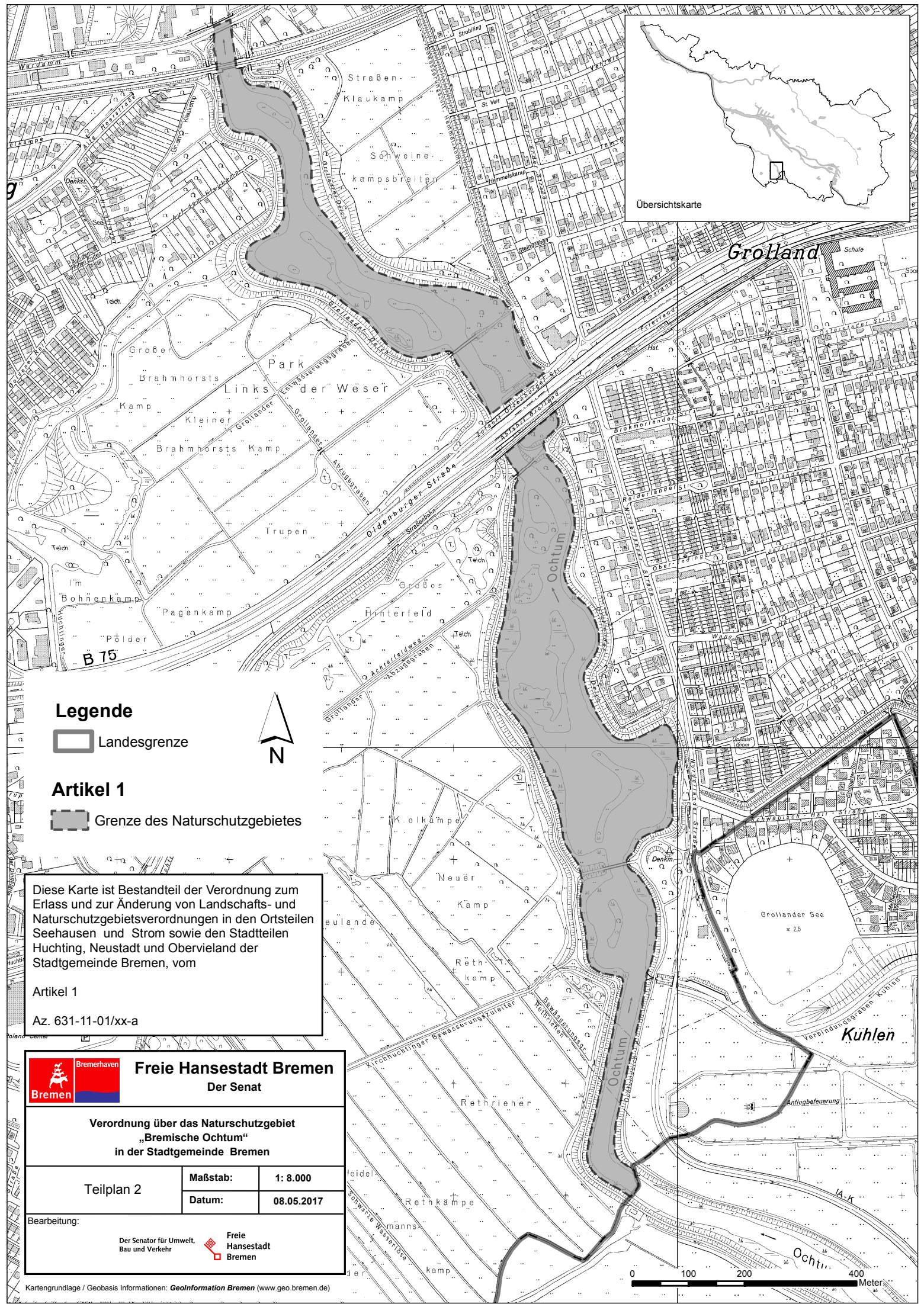
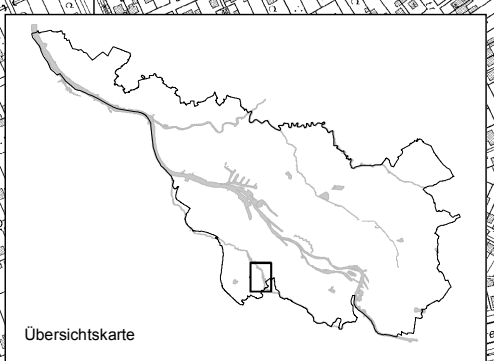
Diese Karte ist Bestandteil der Verordnung zum Erlass und zur Änderung von Landschafts- und Naturschutzgebietsverordnungen in den Ortsteilen Seehausen und Strom sowie den Stadtteilen Huchting, Neustadt und Obervieland der Stadtgemeinde Bremen, vom

Artikel 1

Az.: 631-11-01/xx-a

Freie Hansestadt Bremen Der Senat				
Verordnung über das Naturschutzgebiet „Bremische Ochtum“ in der Stadtgemeinde Bremen				
Teilplan 1	Maßstab:	1: 12.000		
	Datum:	08.05.2017		
Bearbeitung: <table style="float: right; margin-left: 20px;"> <tr> <td style="font-size: small;">Der Senator für Umwelt, Bau und Verkehr</td> <td style="font-size: small;">Freie Hansestadt Bremen</td> </tr> </table>			Der Senator für Umwelt, Bau und Verkehr	Freie Hansestadt Bremen
Der Senator für Umwelt, Bau und Verkehr	Freie Hansestadt Bremen			





Legende

Landesgrenze





Artikel 1

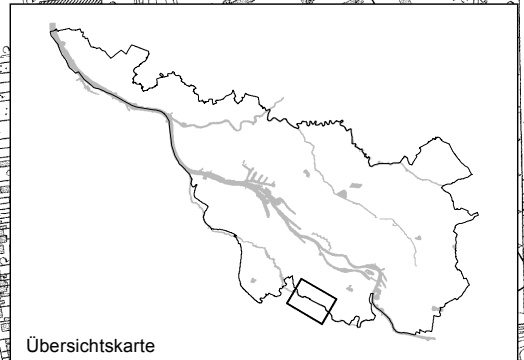
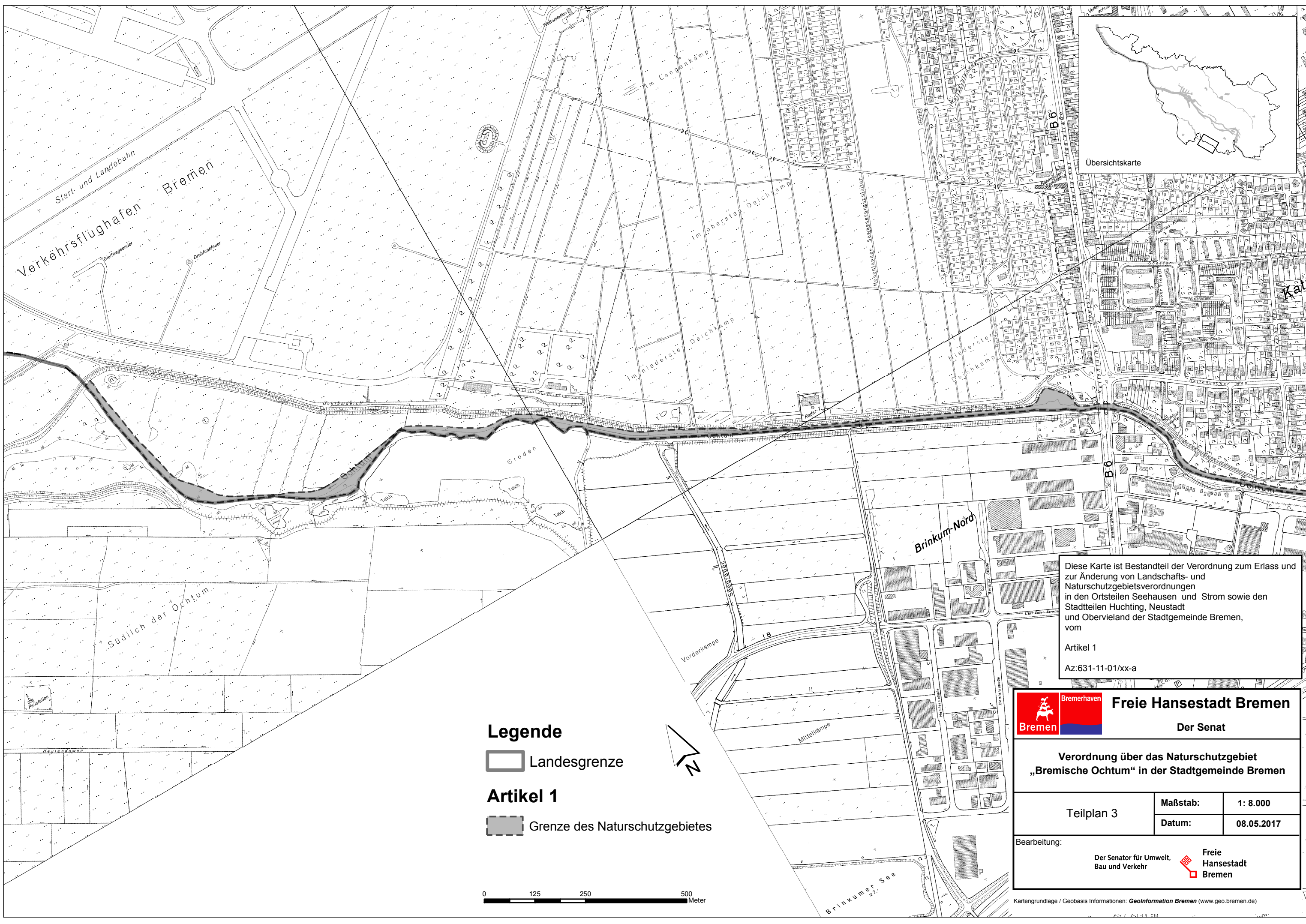
Grenze des Naturschutzgebietes

Diese Karte ist Bestandteil der Verordnung zum Erlass und zur Änderung von Landschafts- und Naturschutzgebietsverordnungen in den Ortsteilen Seehausen und Strom sowie den Stadtteilen Huchting, Neustadt und Obervieland der Stadtgemeinde Bremen, vom

Artikel 1
Az. 631-11-01/xx-a

 Freie Hansestadt Bremen Der Senat		
Verordnung über das Naturschutzgebiet „Bremische Ochtum“ in der Stadtgemeinde Bremen		
Teilplan 2	Maßstab:	1: 8.000
	Datum:	08.05.2017
Bearbeitung:		
Der Senator für Umwelt, Bau und Verkehr		 Freie Hansestadt Bremen





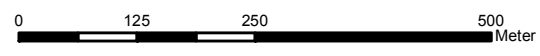
Start- und Landebahn
Verkehrsflughafen Bremen

Legende

Landesgrenze

Artikel 1

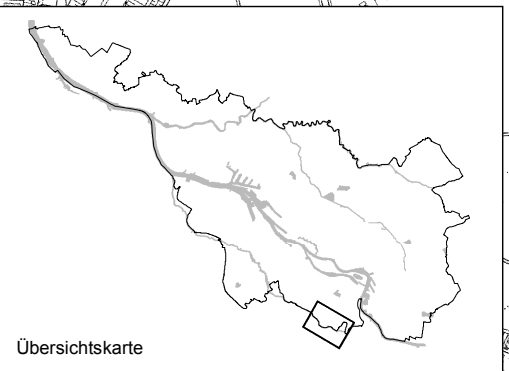
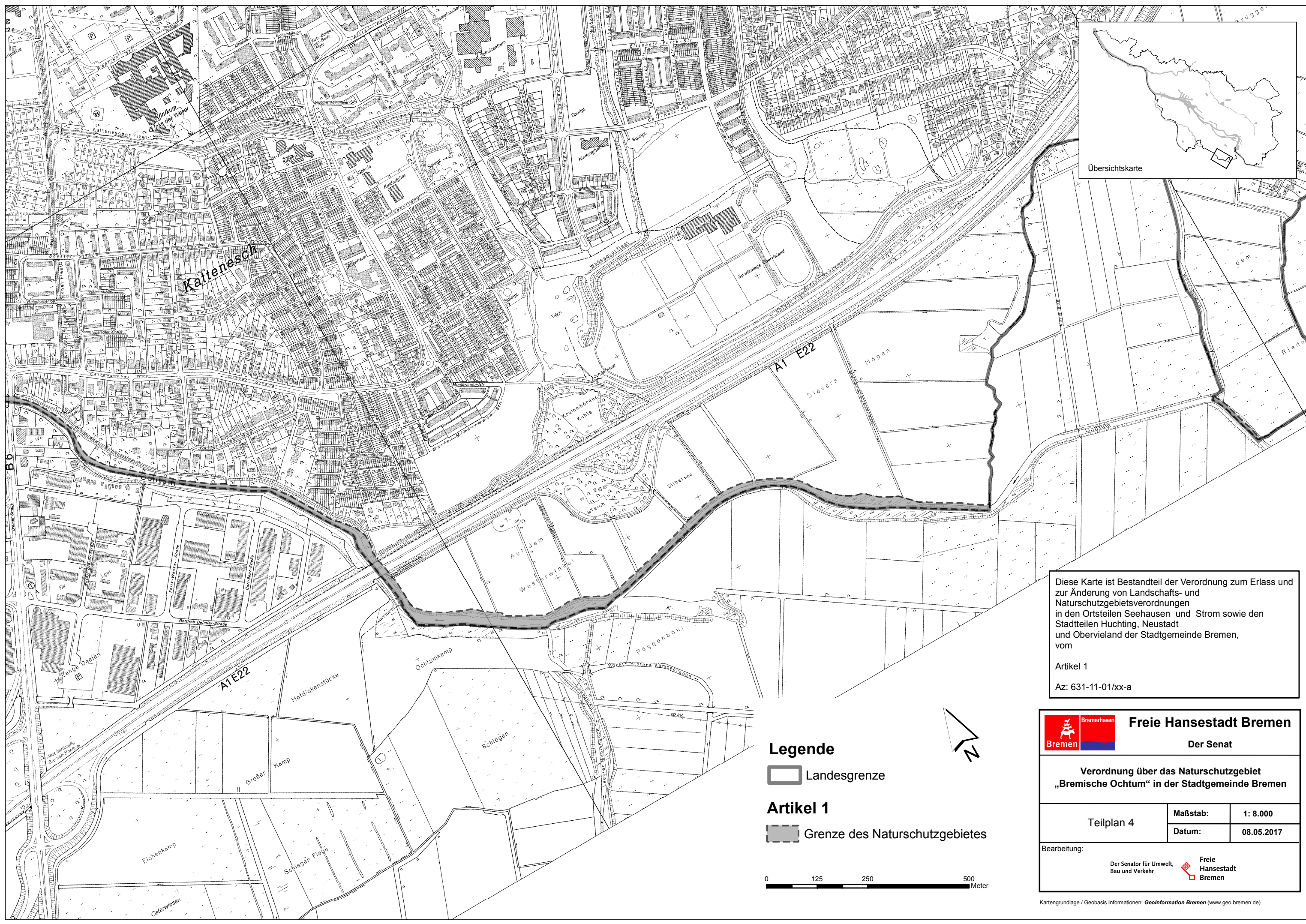
Grenze des Naturschutzgebietes



Diese Karte ist Bestandteil der Verordnung zum Erlass und zur Änderung von Landschafts- und Naturschutzgebietsverordnungen in den Ortsteilen Seehausen und Strom sowie den Stadtteilen Huchting, Neustadt und Obervieland der Stadtgemeinde Bremen, vom

Artikel 1
Az:631-11-01/xx-a

	Freie Hansestadt Bremen Der Senat	
	Verordnung über das Naturschutzgebiet „Bremische Ochtum“ in der Stadtgemeinde Bremen	
Teilplan 3	Maßstab:	1: 8.000
	Datum:	08.05.2017
Bearbeitung:		
Der Senator für Umwelt, Bau und Verkehr		



Diese Karte ist Bestandteil der Verordnung zum Erlass und zur Änderung von Landschafts- und Naturschutzgebietsverordnungen in den Ortsteilen Seehausen und Strom sowie den Stadtteilen Huchting, Neustadt und Obervielnd der Stadtgemeinde Bremen, vom

Artikel 1

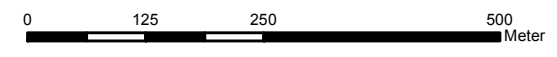
Az: 631-11-01/xx-a


Legende

Landesgrenze

Artikel 1

Grenze des Naturschutzgebietes





Bremerhaven

Freie Hansestadt Bremen

Der Senat


Verordnung über das Naturschutzgebiet

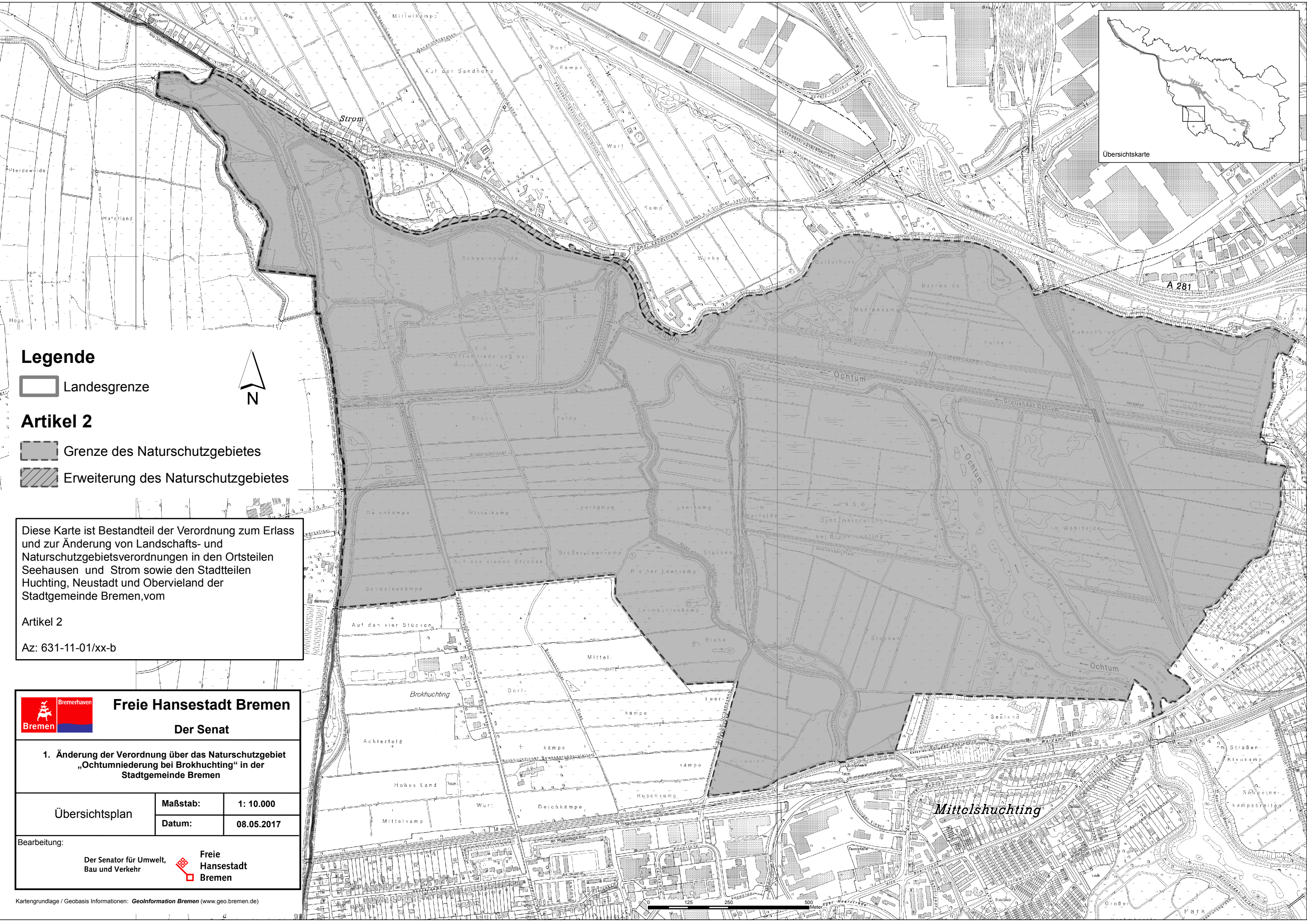
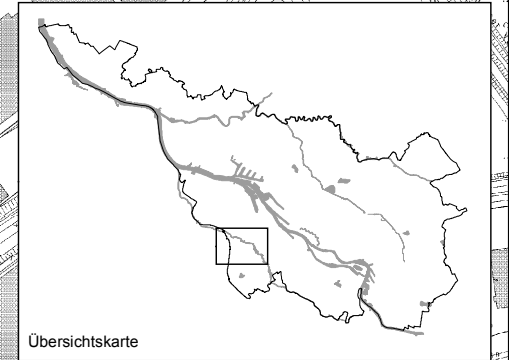
„Bremische Ochtrum“ in der Stadtgemeinde Bremen

Teilplan 4	Maßstab:	1: 8.000
	Datum:	08.05.2017

Bearbeitung:

Der Senator für Umwelt,
Bau und Verkehr





Legende

Landesgrenze




Artikel 2

Grenze des Naturschutzgebietes

Erweiterung des Naturschutzgebietes

Diese Karte ist Bestandteil der Verordnung zum Erlass und zur Änderung von Landschafts- und Naturschutzgebietsverordnungen in den Ortsteilen Seehausen und Strom sowie den Stadtteilen Huchting, Neustadt und Obervieland der Stadtgemeinde Bremen, vom

Artikel 2
Az: 631-11-01/xx-b

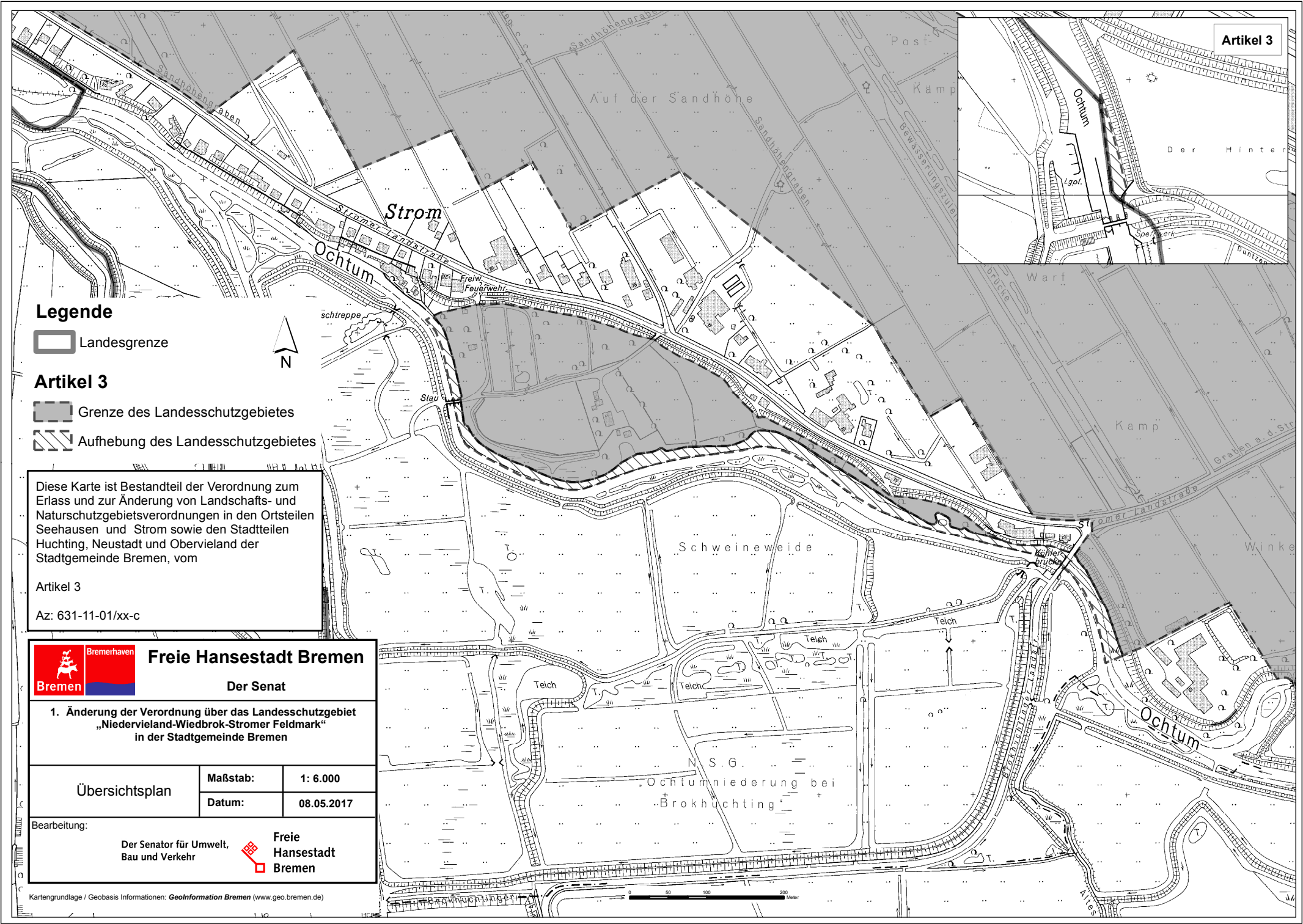
 **Freie Hansestadt Bremen**
Der Senat

1. Änderung der Verordnung über das Naturschutzgebiet „Ochtmuniederung bei Brokhuchting“ in der Stadtgemeinde Bremen

Übersichtsplan	Maßstab:	1: 10.000
	Datum:	08.05.2017

Bearbeitung:
Der Senator für Umwelt, Bau und Verkehr  Freie Hansestadt Bremen





Legende

Landesgrenze

Artikel 3

Grenze des Landesschutzgebietes

Aufhebung des Landesschutzgebietes

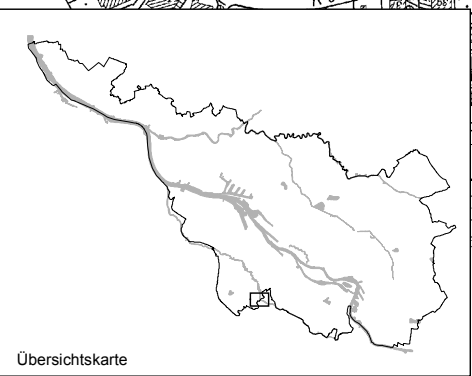
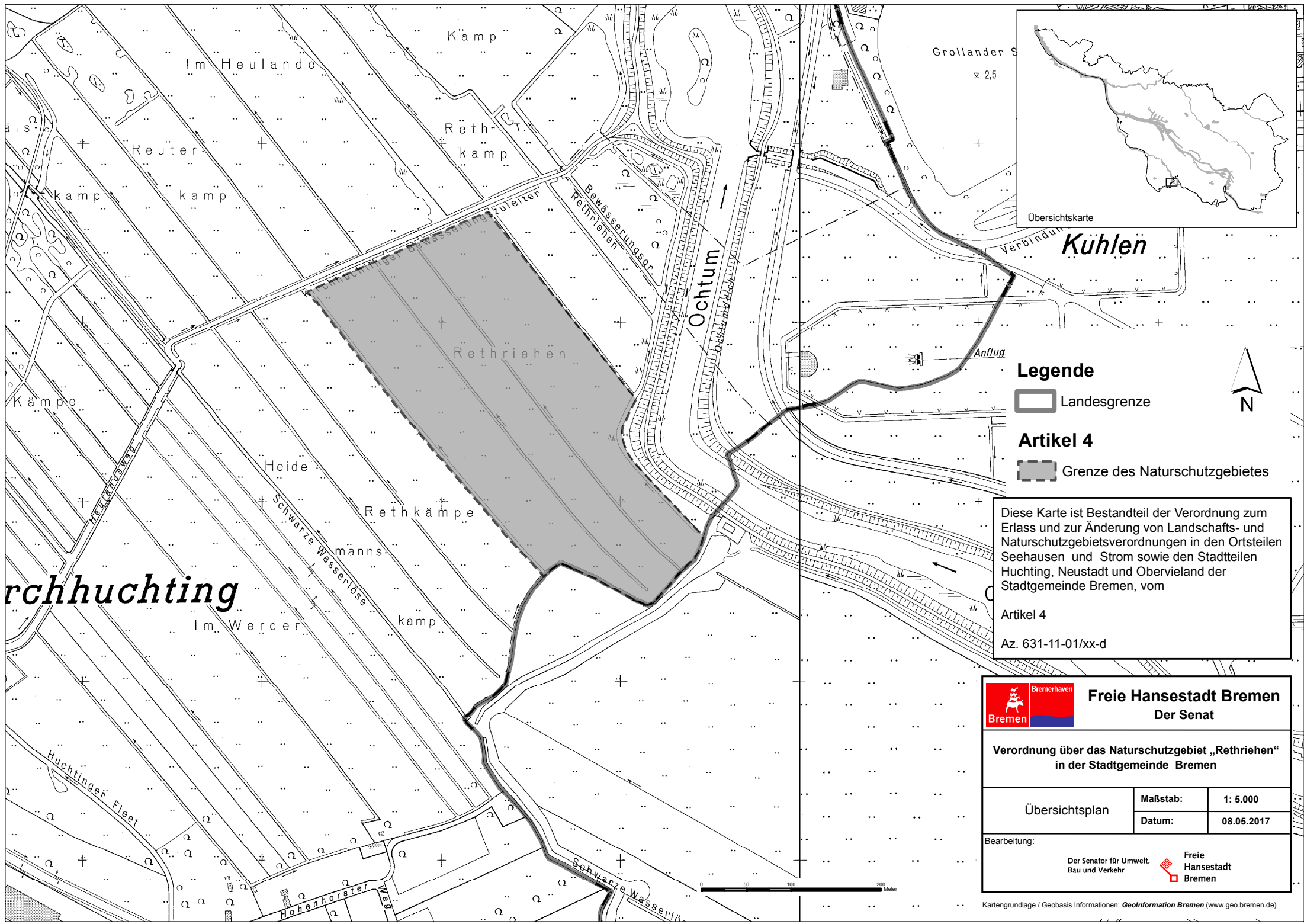
Diese Karte ist Bestandteil der Verordnung zum Erlass und zur Änderung von Landschafts- und Naturschutzgebietsverordnungen in den Ortsteilen Seehausen und Strom sowie den Stadtteilen Huchting, Neustadt und Obervieland der Stadtgemeinde Bremen, vom

Artikel 3

Az: 631-11-01/xx-c

	Freie Hansestadt Bremen	
	Der Senat	
<p>1. Änderung der Verordnung über das Landesschutzgebiet „Niedervieland-Wiedbrok-Stromer Feldmark“ in der Stadtgemeinde Bremen</p>		
Übersichtsplan	Maßstab:	1: 6.000
	Datum:	08.05.2017
<p>Bearbeitung:</p> <p style="display: flex; justify-content: space-between;"> Der Senator für Umwelt, Bau und Verkehr </p>		

Kartengrundlage / Geobasis Informationen: **GeoInformation Bremen** (www.geo.bremen.de)



Kühlen
 Verbindung
 Anflug


- Legende**
- Landesgrenze
 - Grenze des Naturschutzgebietes

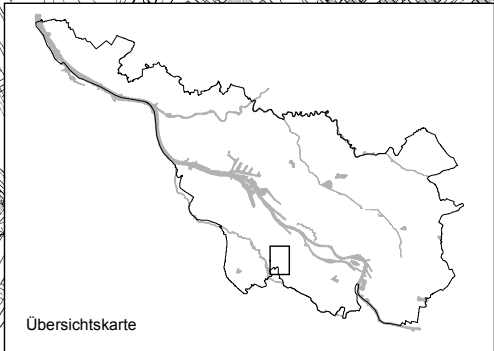
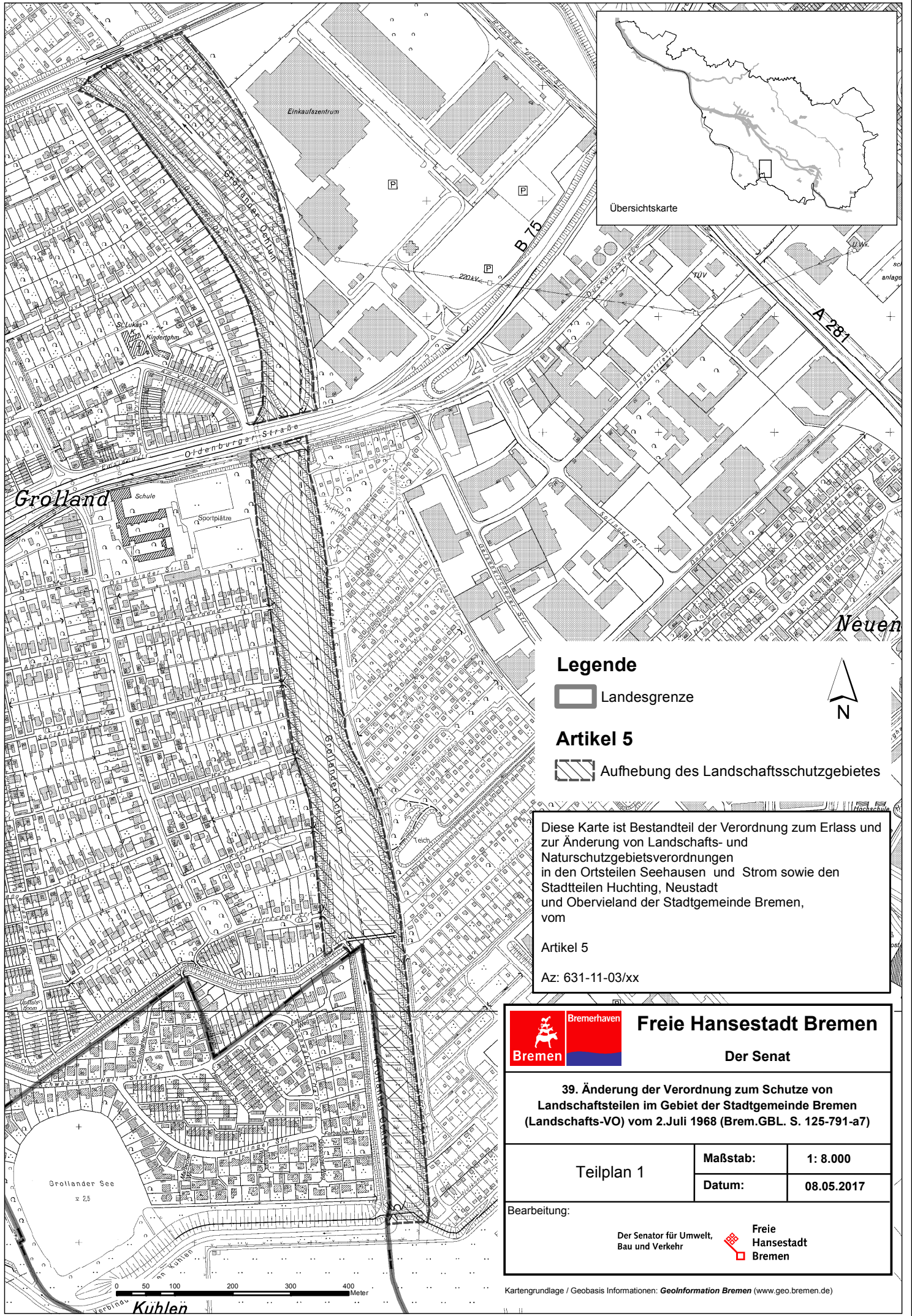


Diese Karte ist Bestandteil der Verordnung zum Erlass und zur Änderung von Landschafts- und Naturschutzgebietsverordnungen in den Ortsteilen Seehausen und Strom sowie den Stadtteilen Huchting, Neustadt und Obervieland der Stadtgemeinde Bremen, vom

Artikel 4
 Az. 631-11-01/xx-d

	Freie Hansestadt Bremen Der Senat	
	Verordnung über das Naturschutzgebiet „Rethriehön“ in der Stadtgemeinde Bremen	
Übersichtsplan	Maßstab:	1: 5.000
	Datum:	08.05.2017
Bearbeitung:		
Der Senator für Umwelt, Bau und Verkehr		





Übersichtskarte

Legende

Landesgrenze



Artikel 5

Aufhebung des Landschaftsschutzgebietes

Diese Karte ist Bestandteil der Verordnung zum Erlass und zur Änderung von Landschafts- und Naturschutzgebietsverordnungen in den Ortsteilen Seehausen und Strom sowie den Stadtteilen Huchting, Neustadt und Obervieland der Stadtgemeinde Bremen, vom

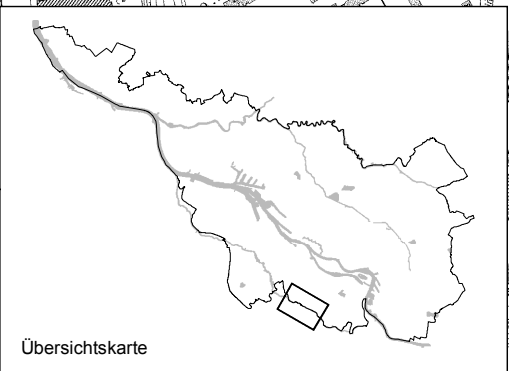
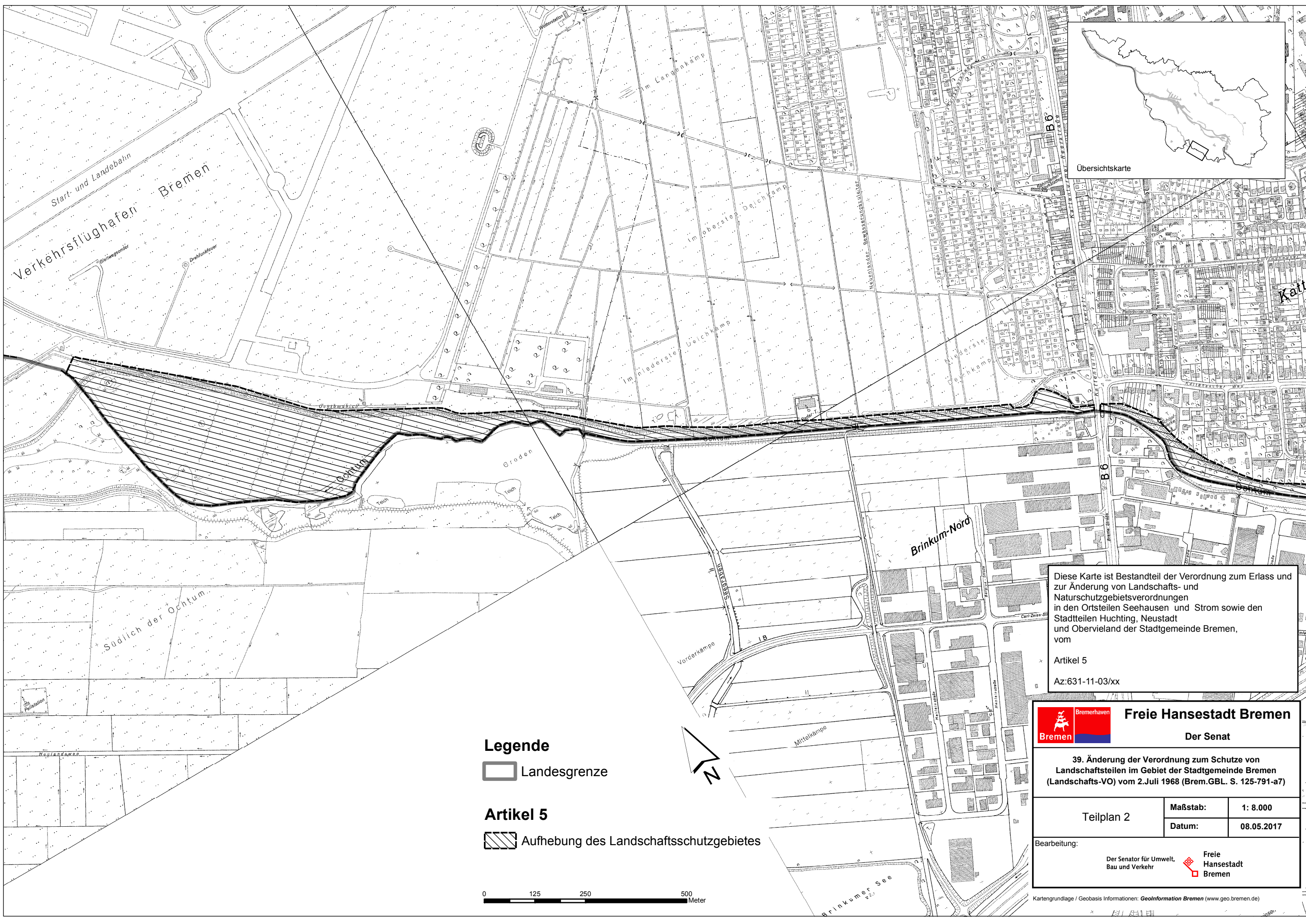
Artikel 5

Az: 631-11-03/xx

	Freie Hansestadt Bremen	
	Der Senat	
39. Änderung der Verordnung zum Schutze von Landschaftsteilen im Gebiet der Stadtgemeinde Bremen (Landschafts-VO) vom 2.Juli 1968 (Brem.GBL. S. 125-791-a7)		
Teilplan 1	Maßstab:	1: 8.000
	Datum:	08.05.2017
Bearbeitung: <div style="float: right; text-align: right;"> Freie Hansestadt Bremen </div>		



Kühlen



Start- und Landebahn
Verkehrsflughafen Bremen

Südlich der Ochtum

Im Langenkamp
Im obersten Deichkamp
Im niedersten Deichkamp

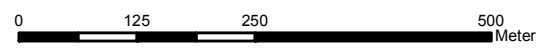
Brinkum-Nord

Legende

Landesgrenze

Artikel 5

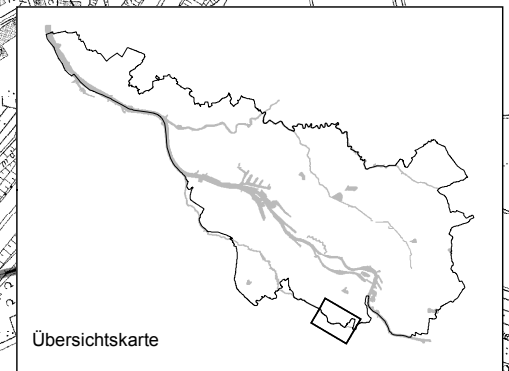
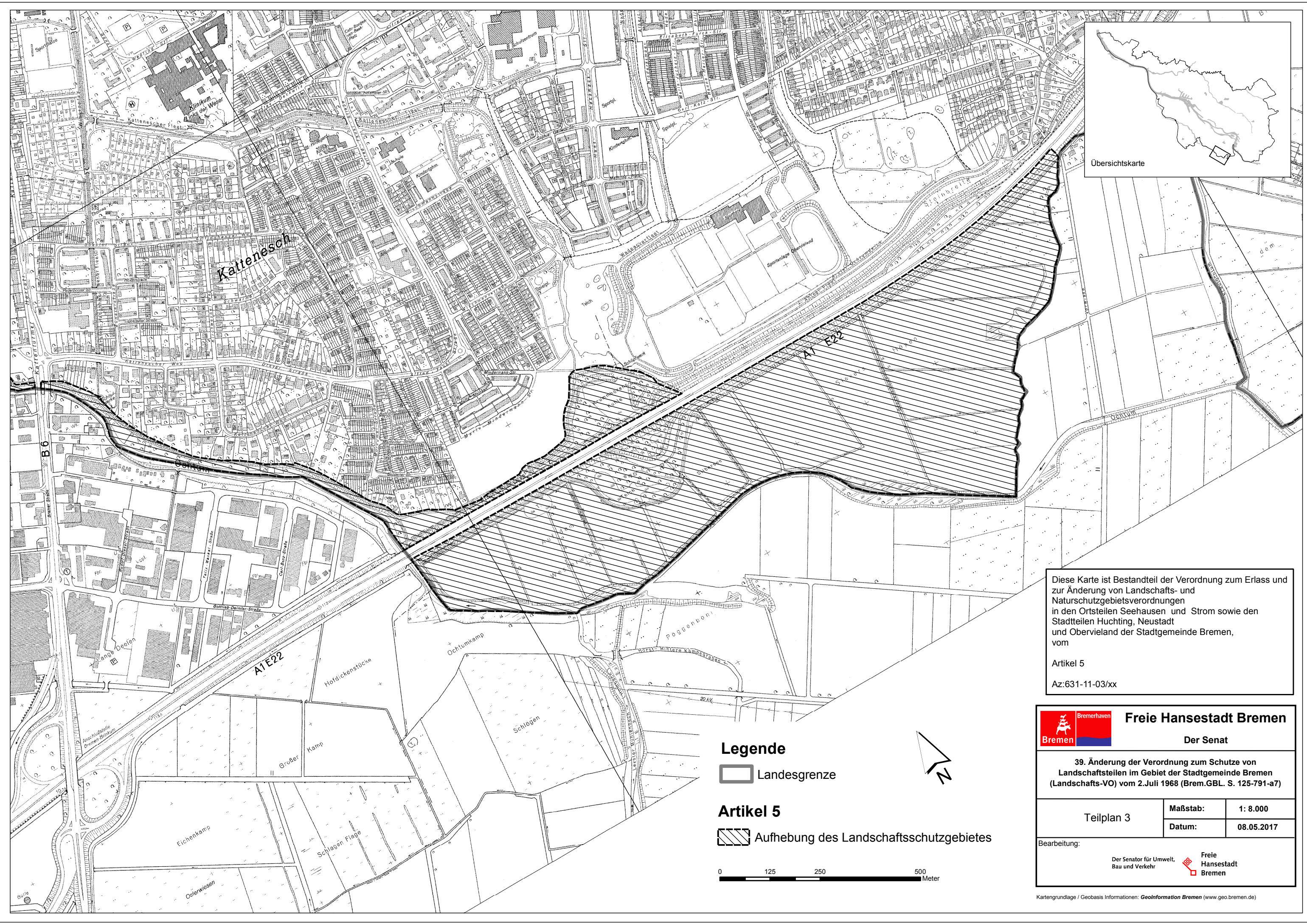
Aufhebung des Landschaftsschutzgebietes



Diese Karte ist Bestandteil der Verordnung zum Erlass und zur Änderung von Landschafts- und Naturschutzgebietsverordnungen in den Ortsteilen Seehausen und Strom sowie den Stadtteilen Huchting, Neustadt und Obervieland der Stadtgemeinde Bremen, vom

Artikel 5
Az:631-11-03/xx

	Freie Hansestadt Bremen Der Senat	
	39. Änderung der Verordnung zum Schutze von Landschaftsteilen im Gebiet der Stadtgemeinde Bremen (Landschafts-VO) vom 2.Juli 1968 (Brem.GBL. S. 125-791-a7)	
Teilplan 2	Maßstab:	1: 8.000
	Datum:	08.05.2017
Bearbeitung: Der Senator für Umwelt, Bau und Verkehr		



Diese Karte ist Bestandteil der Verordnung zum Erlass und zur Änderung von Landschafts- und Naturschutzgebietsverordnungen in den Ortsteilen Seehausen und Strom sowie den Stadtteilen Huchting, Neustadt und Obervieland der Stadtgemeinde Bremen, vom

Artikel 5

Az:631-11-03/xx



39. Änderung der Verordnung zum Schutze von Landschaftsteilen im Gebiet der Stadtgemeinde Bremen (Landschafts-VO) vom 2.Juli 1968 (Brem.GBL. S. 125-791-a7)

Teilplan 3	Maßstab:	1: 8.000
	Datum:	08.05.2017

Bearbeitung:


Der Senator für Umwelt, Bau und Verkehr  Freie Hansestadt Bremen

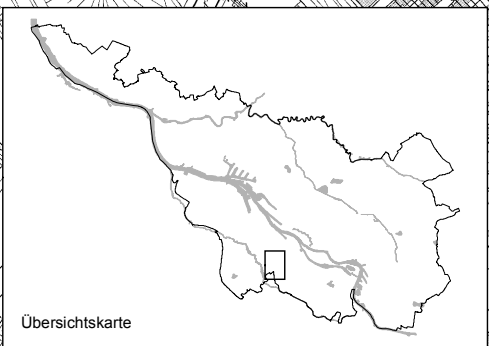
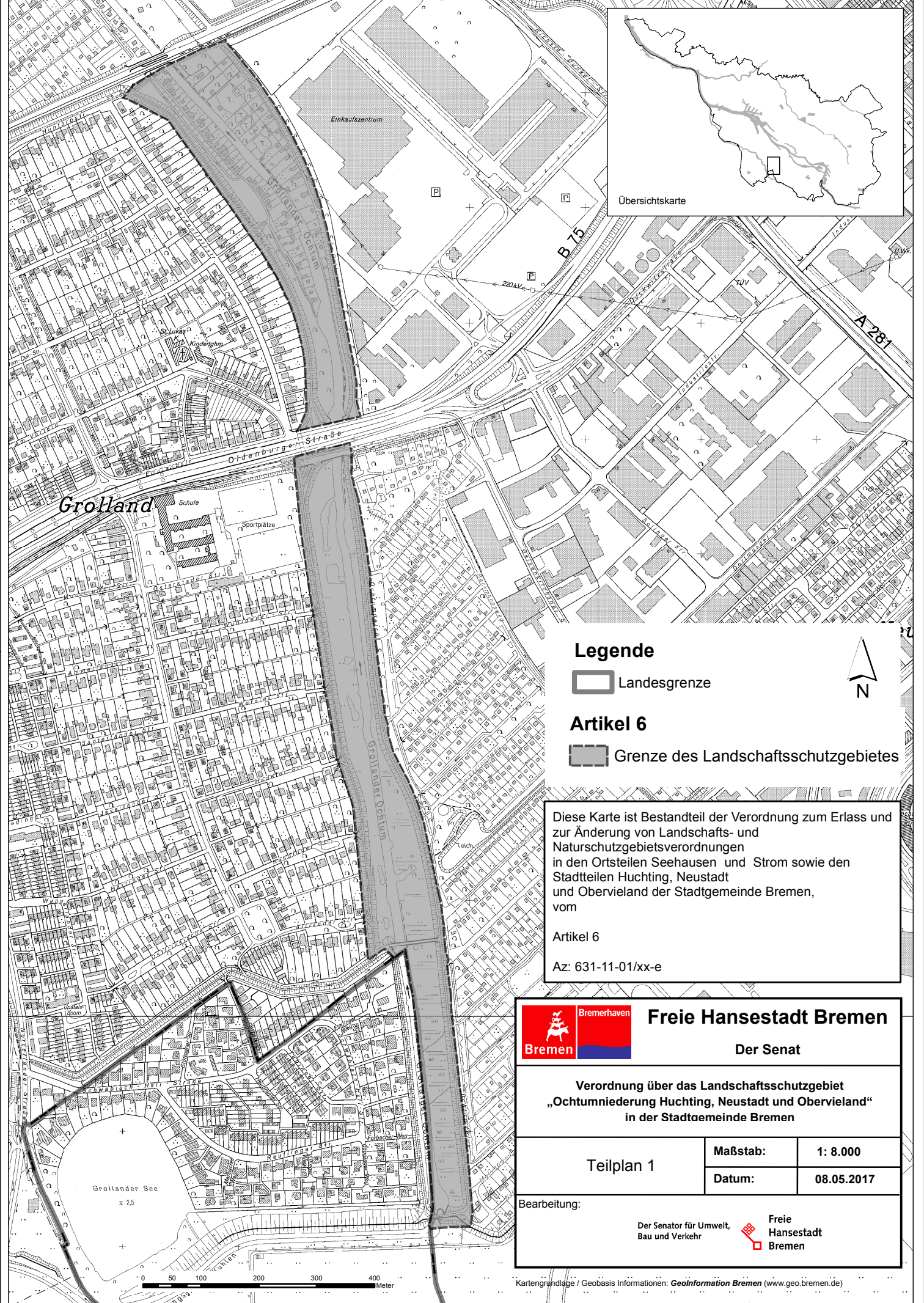
Legende

 Landesgrenze

Artikel 5

 Aufhebung des Landschaftsschutzgebietes





Übersichtskarte

Legende



Landesgrenze

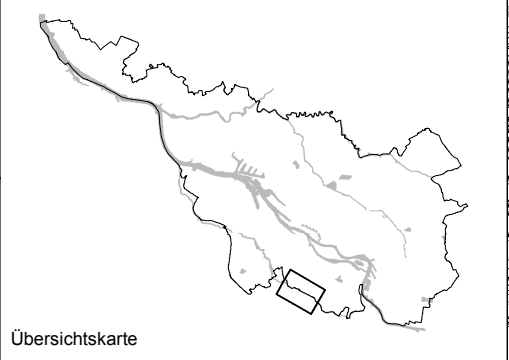
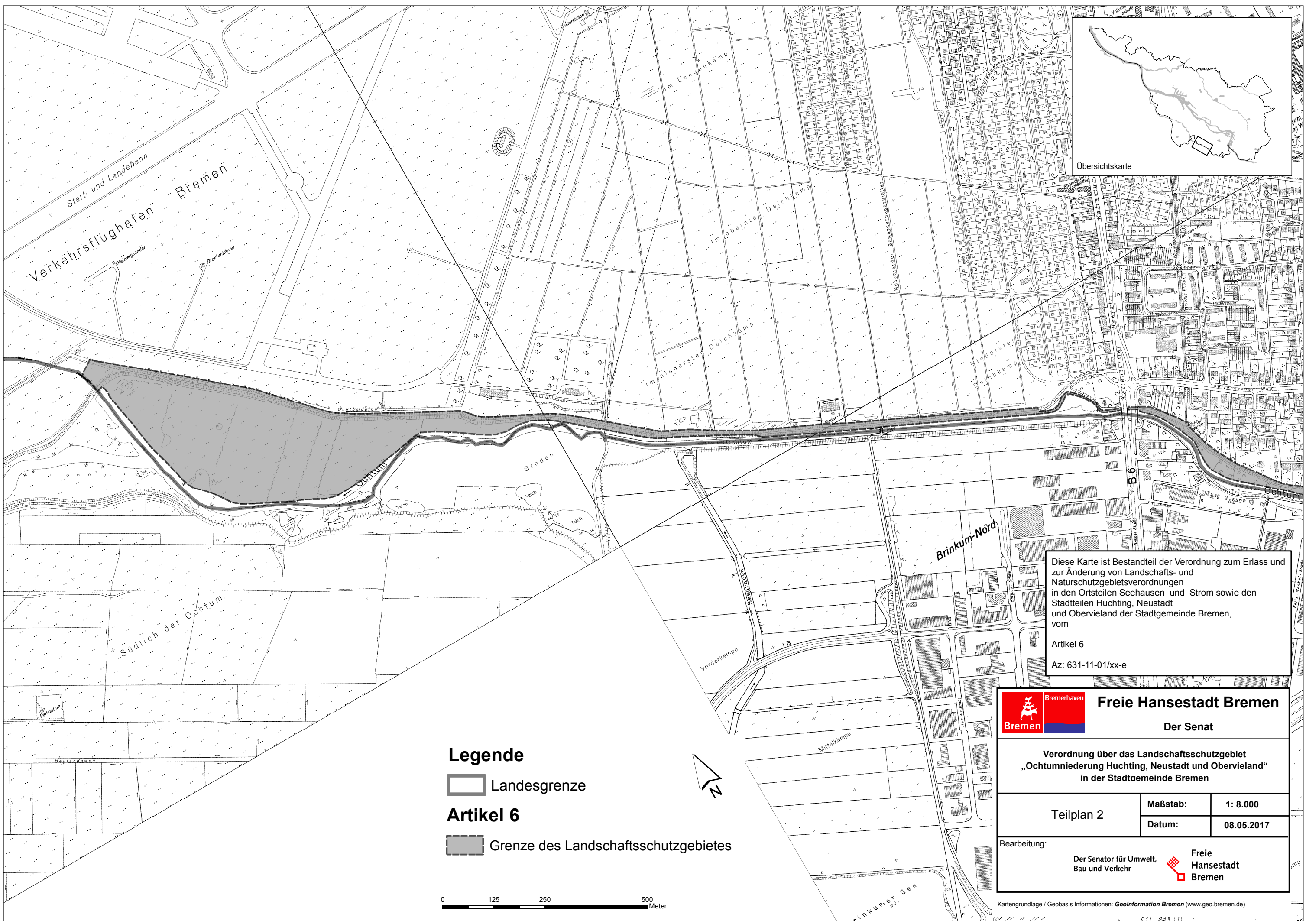


Artikel 6

Grenze des Landschaftsschutzgebietes

Diese Karte ist Bestandteil der Verordnung zum Erlass und zur Änderung von Landschafts- und Naturschutzgebietsverordnungen in den Ortsteilen Seehausen und Strom sowie den Stadtteilen Huchting, Neustadt und Obervieland der Stadtgemeinde Bremen, vom
 Artikel 6
 Az: 631-11-01/xx-e

	Freie Hansestadt Bremen	
	Der Senat	
Verordnung über das Landschaftsschutzgebiet „Ochtumniederung Huchting, Neustadt und Obervieland“ in der Stadtgemeinde Bremen		
Teilplan 1	Maßstab:	1: 8.000
	Datum:	08.05.2017
Bearbeitung: <div style="float: right; text-align: right;">  Freie Hansestadt Bremen </div>		





Verkehrsflughafen Bremen
Start- und Landebahn
Elektrowegende
Drehfunkfeuer


Im Ländenkamp
Im obersten Deichkamp
Im niedersten Deichkamp

Brinkum-Nord

Südlich der Ochtum

Legende




-  Landesgrenze
- Artikel 6**
-  Grenze des Landschaftsschutzgebietes

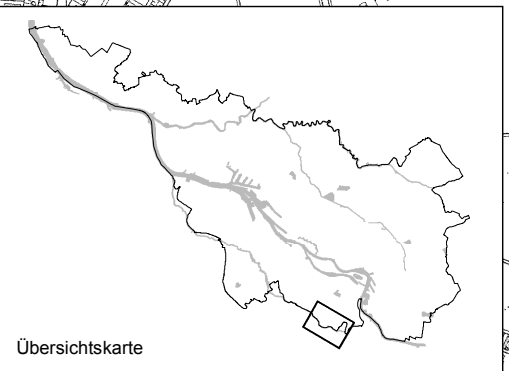
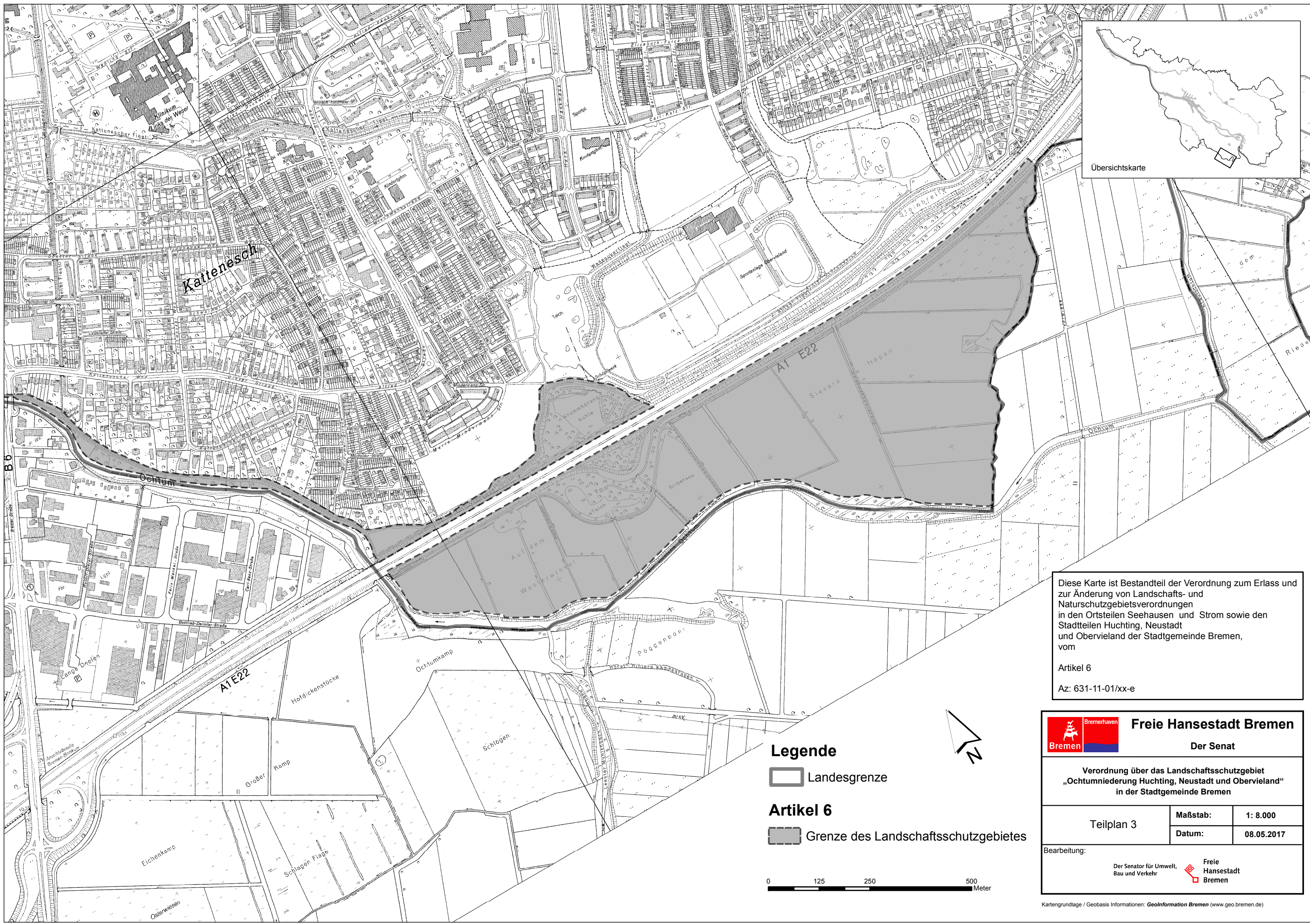


Diese Karte ist Bestandteil der Verordnung zum Erlass und zur Änderung von Landschafts- und Naturschutzgebietsverordnungen in den Ortsteilen Seehausen und Strom sowie den Stadtteilen Huchting, Neustadt und Obervieland der Stadtgemeinde Bremen, vom

Artikel 6

Az: 631-11-01/xx-e

 		Freie Hansestadt Bremen Der Senat	
Verordnung über das Landschaftsschutzgebiet „Ochtmuniederung Huchting, Neustadt und Obervieland“ in der Stadtgemeinde Bremen			
Teilplan 2	Maßstab:	1: 8.000	
	Datum:	08.05.2017	
Bearbeitung:		 Freie Hansestadt Bremen	



Diese Karte ist Bestandteil der Verordnung zum Erlass und zur Änderung von Landschafts- und Naturschutzgebietsverordnungen in den Ortsteilen Seehausen und Strom sowie den Stadtteilen Huchting, Neustadt und Obervieland der Stadtgemeinde Bremen, vom

Artikel 6

Az: 631-11-01/xx-e

Legende

Landesgrenze

Artikel 6


Grenze des Landschaftsschutzgebietes

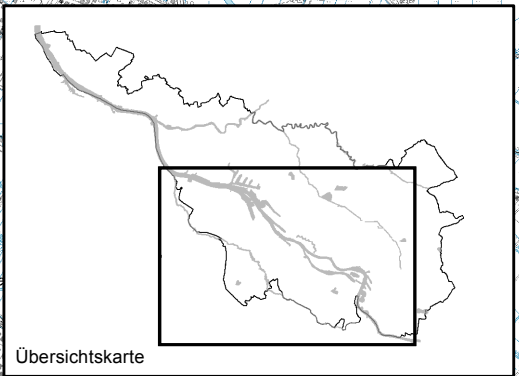
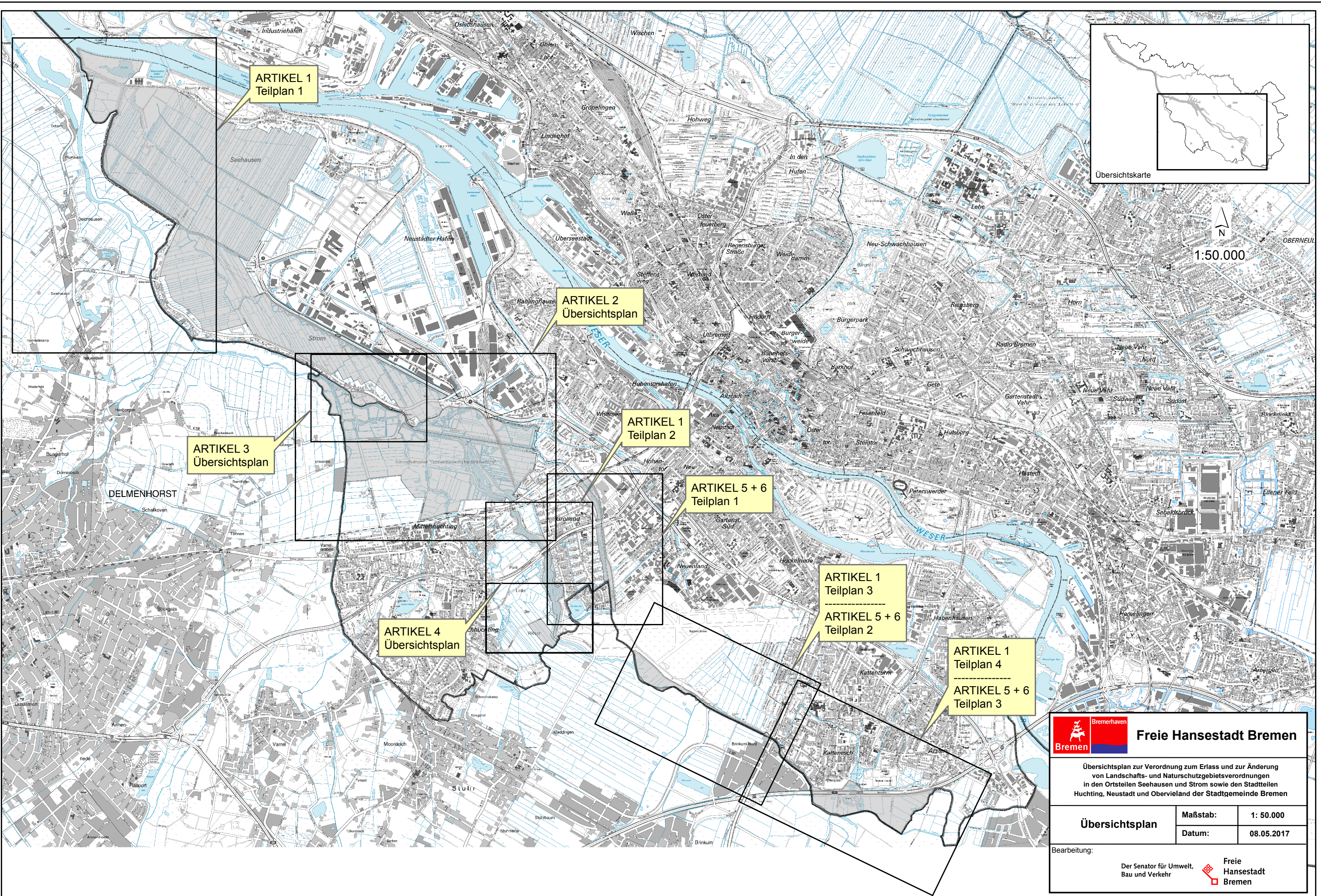
 **Freie Hansestadt Bremen**
Der Senat

Verordnung über das Landschaftsschutzgebiet „Ochtmündung Huchting, Neustadt und Obervieland“ in der Stadtgemeinde Bremen

Teilplan 3	Maßstab:	1: 8.000
	Datum:	08.05.2017

Bearbeitung:

Der Senator für Umwelt, Bau und Verkehr  Freie Hansestadt Bremen



N
1:50.000

ARTIKEL 1
Teilplan 1

ARTIKEL 2
Übersichtsplan

ARTIKEL 3
Übersichtsplan

ARTIKEL 1
Teilplan 2

ARTIKEL 5 + 6
Teilplan 1

ARTIKEL 1
Teilplan 3

ARTIKEL 5 + 6
Teilplan 2

ARTIKEL 1
Teilplan 4

ARTIKEL 5 + 6
Teilplan 3

ARTIKEL 4
Übersichtsplan



Übersichtsplan zur Verordnung zum Erlass und zur Änderung von Landschafts- und Naturschutzgebietsverordnungen in den Ortsteilen Seehausen und Strom sowie den Stadtteilen Huchting, Neustadt und Obervieland der Stadtgemeinde Bremen

Übersichtsplan	Maßstab:	1 : 50.000
	Datum:	08.05.2017

Bearbeitung:
Der Senator für Umwelt, Bau und Verkehr
Freie Hansestadt Bremen



Kartengrundlage / Geobasis Informationen: [GeoInformation Bremen \(www.geo.bremen.de\)](http://www.geo.bremen.de)