Visualialisierung (Abb. 1-4)
der Deponieerhöhung
[BEG 2010]

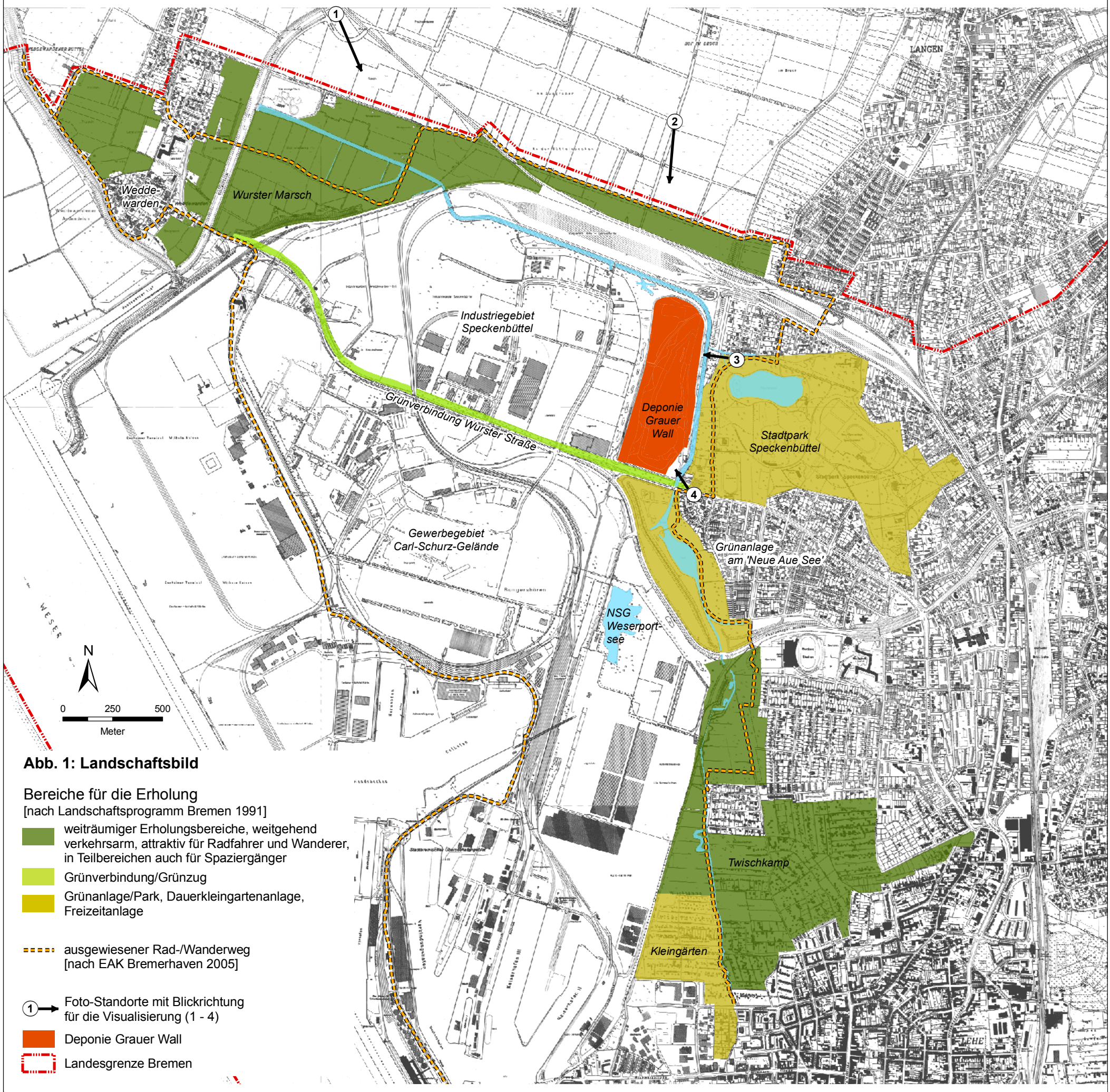

Abb. 1: Landschaftsbild

Bereiche für die Erholung
[nach Landschaftsprogramm Bremen 1991]

- weiträumiger Erholungsbereiche, weitgehend verkehrsarm, attraktiv für Radfahrer und Wanderer, in Teilbereichen auch für Spaziergänger
- Grünverbindung/Grünzug
- Grünanlage/Park, Dauerkleingartenanlage, Freizeitanlage
- ausgewiesener Rad-/Wanderweg [nach EAK Bremerhaven 2005]
- 1 → Foto-Standorte mit Blickrichtung für die Visualisierung (1 - 4)
- Deponie Grauer Wall
- Landesgrenze Bremen





Visualialisierung im
Luftbild aus Richtung
Süden [BEG 2010]