








- Legende**
-  Landesgrenze
 -  Gewässer
 -  Hochwassergefährdete Gebiete
- Nachrichtliche Darstellung**
-  Hochwasserschutzlinie

Quelle: Auszug aus den Geobasisdaten der Niedersächsischen Verwaltungs- und Katasterverwaltung; www.lgin.niedersachsen.de

 LGLN
Landesamt für Geoinformation und Landesvermessung Niedersachsen © 2015

Kartengrundlage / Geobasis Informationen:
GeoInformation Bremen (www.geo.bremen.de)

 Freie Hansestadt Bremen	
Hochwassergefährdete Gebiete im tidebeeinflussten Einzugsgebiet der Weser und Geeste in der Stadtgemeinde Bremerhaven	
Lageplan - Teilplan 5 -	Maßstab: 1 : 5.000 Datum: 13.04.2017
Bearbeitung: Der Senator für Umwelt, Bau und Verkehr  Freie Hansestadt Bremen	