


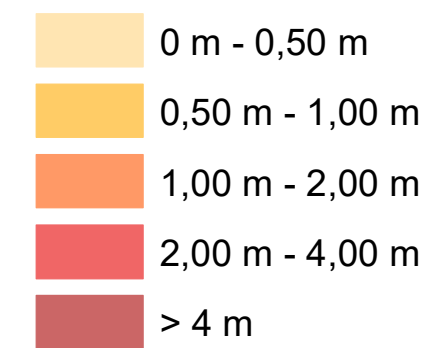
Gefahrenkarte Unterweser Bremerhaven

Hochwasser mit niedriger Wahrscheinlichkeit
(HW_{extrem})

Wassertiefen - Gebiete ohne technischen Hochwasserschutz -




Wassertiefen - Gebiete mit technischem Hochwasserschutz - (geschützte Gebiete)



Sonstiges

- Landesgrenze
- Hochwasserschutzlinie
- Stadtteile
- Überschwemmungsfläche HW extrem

 Quelle: Auszug aus den Geobasisdaten der Niedersächsischen
Verwaltungs- und Katasterverwaltung; www.lgln.niedersachsen.de
© 2015

Kartengrundlagen: © GeoBasis-DE / GeoInformation Bremen 2019
© GeoBasis-DE / Vermessungs- und Katasteramt Bremerhaven 2019



Gefahrenkarte Unterweser Bremerhaven
Hochwasser mit niedriger Wahrscheinlichkeit
(HW_{extrem})

Übersichtsplan

Maßstab:	1 : 30.000
Datum:	28.02.2020

Bearbeitung:

Die Senatorin für Klimaschutz,
Umwelt, Mobilität, Stadtentwicklung
und Wohnungsbau

Freie
Hansestadt
Bremen

SEESTADT
BREMERHAVEN

