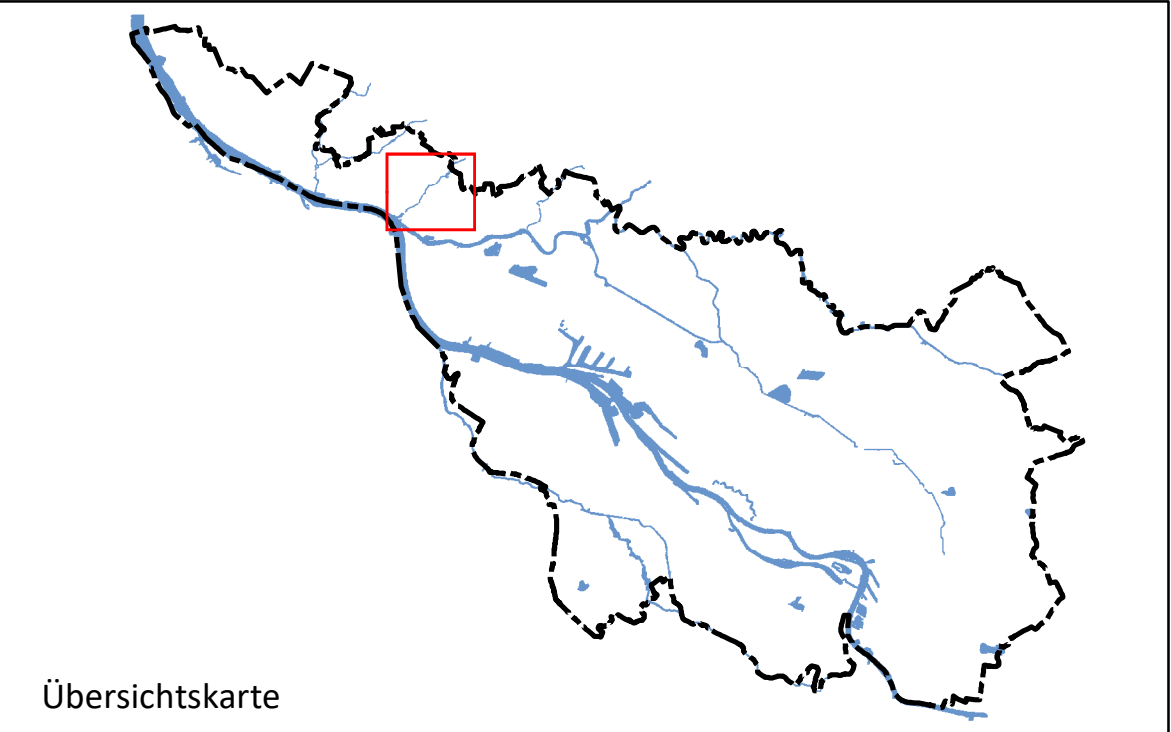
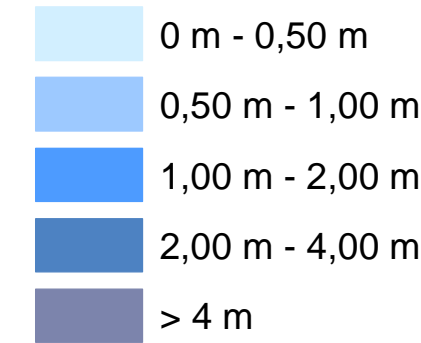


Gefahrenkarte Schönebecker Aue

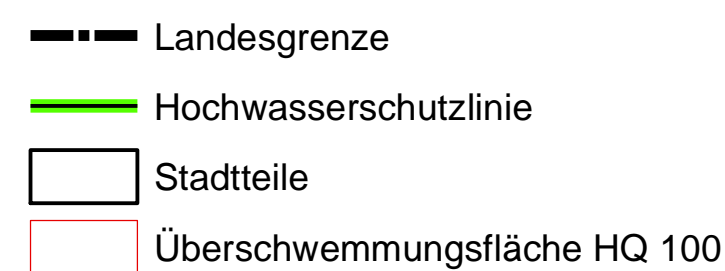
Hochwasser mit mittlerer Wahrscheinlichkeit
(100-jährliches Hochwasser - HQ 100)



Wassertiefen - Gebiete ohne technischen Hochwasserschutz -



Sonstiges



Quelle: Auszug aus den Geodaten des Landesamtes für
Geoinformation und Landesvermessung Niedersachsen,
© 2024

Kartengrundlage: © GeoBasis-DE / GeoInformation 2024

 	Freie Hansestadt Bremen
Gefahrenkarte Schönebecker Aue Hochwasser mit mittlerer Wahrscheinlichkeit (100-jährliches Hochwasser - HQ 100)	
Übersichtsplan	Maßstab: 1 : 5.000
	Datum: 22.12.2025
Bearbeitung: Die Senatorin für Umwelt, Klima und Wissenschaft  Freie Hansestadt Bremen	