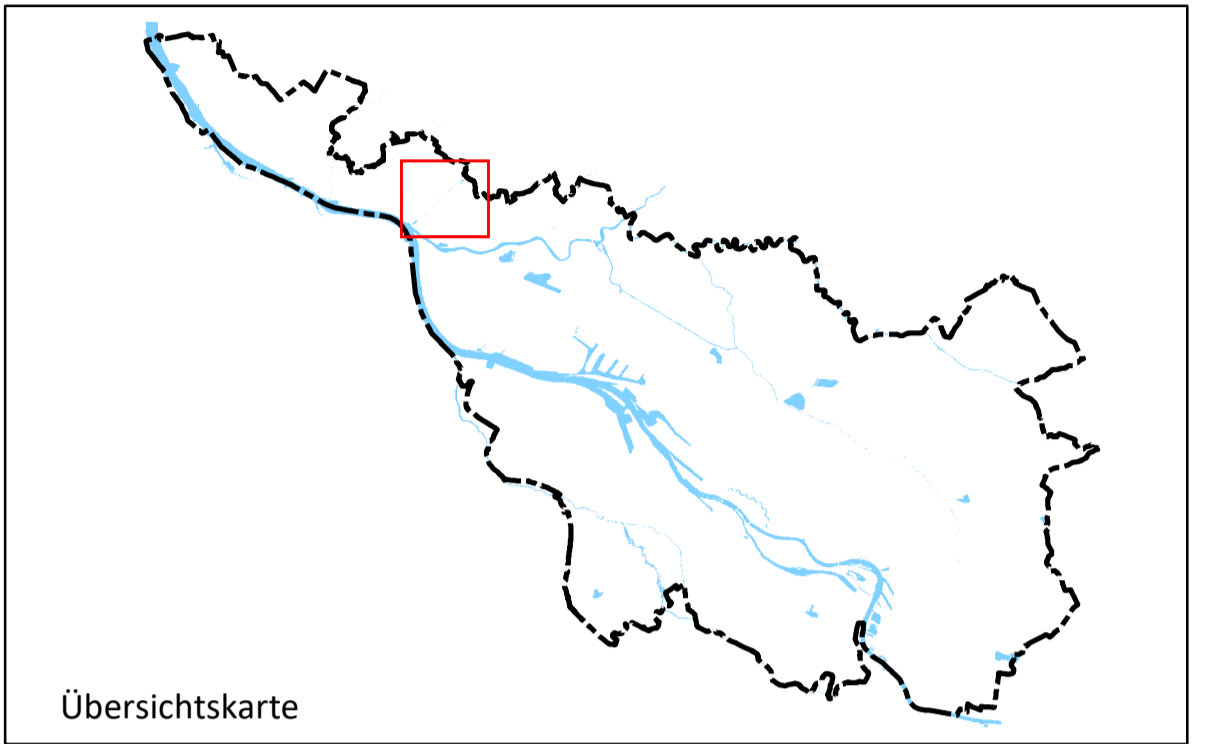
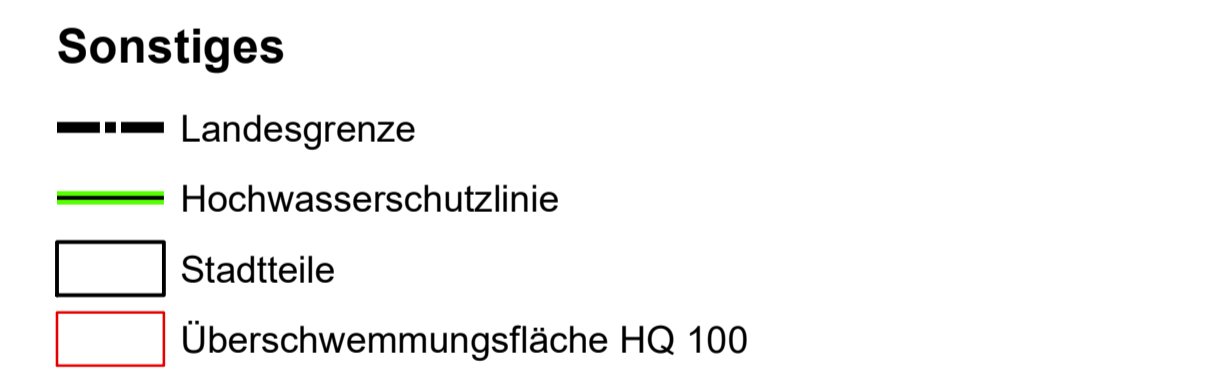



Gefahrenkarte Schönebecker Aue

Hochwasser mit mittlerer Wahrscheinlichkeit
(100-jährliches Hochwasser – HQ₁₀₀)



Wassertiefen - Gebiete ohne technischen Hochwasserschutz -



Quelle: Auszug aus den Geodaten des Landesamtes für Geoinformation und Landesvermessung Niedersachsen, © 2020

Kartengrundlage: © GeoBasis-DE / Geoinformation Bremen 2019



Freie Hansestadt Bremen

Gefahrenkarte Schönebecker Aue

Hochwasser mit mittlerer Wahrscheinlichkeit
(100-jährliches Hochwasser – HQ 100)

Übersichtsplan	Maßstab:	1 : 5.000
	Datum:	28.02.2020

Bearbeitung: Die Senatorin für Klimaschutz, Umwelt, Mobilität, Stadtentwicklung und Wohnungsbau