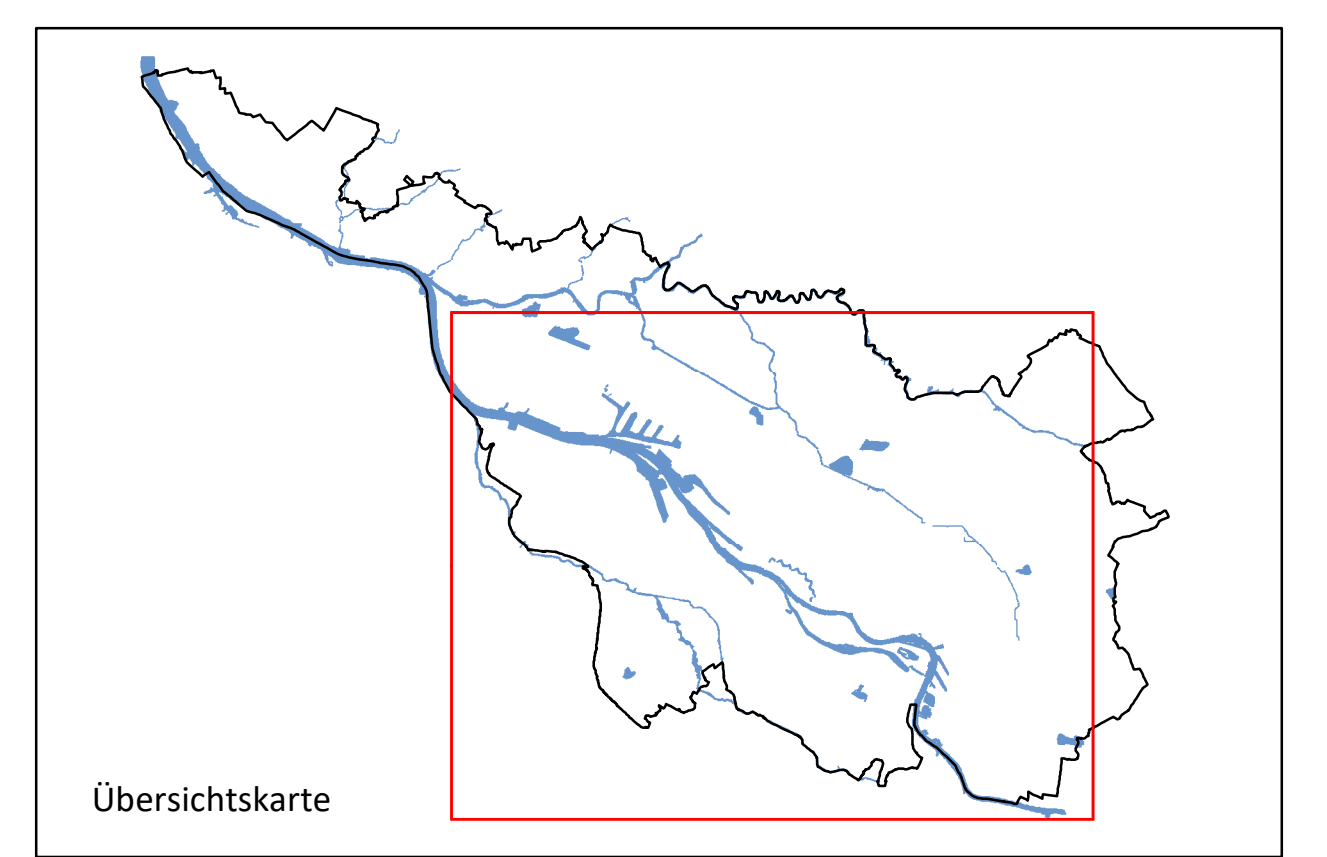


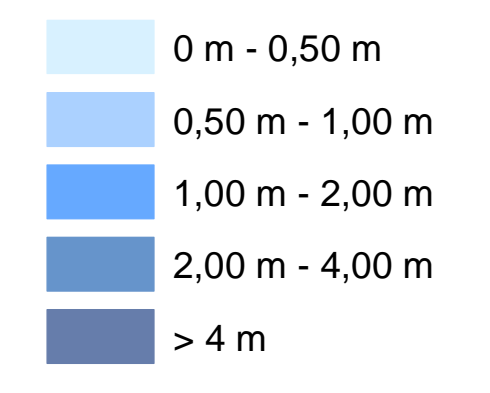
Gefahrenkarte Mittelweser Bremen

Hochwasser mit niedriger Wahrscheinlichkeit
(Extremereignis - HQ 100 x 1,4)

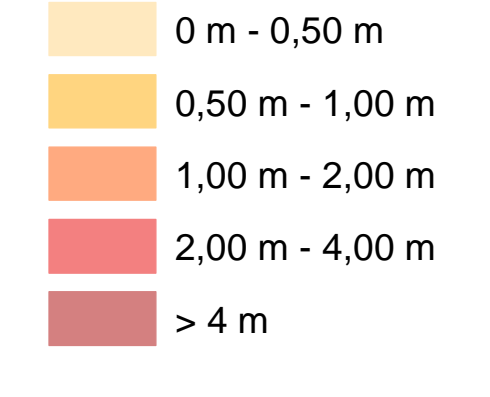


Übersichtskarte

Wassertiefen - Gebiete ohne technischen Hochwasserschutz -



Wassertiefen - Gebiete mit technischem Hochwasserschutz - (geschützte Gebiete)



- ### Sonstiges
- Landesgrenze
 - Hochwasserschutzlinie
 - Stadtteile
 - Überschwemmungsfläche HQ extrem

Quelle: Auszug aus den Geodaten des Landesamtes für
Geoinformation und Landesvermessung Niedersachsen,
© 2020

Kartengrundlage: © GeoBasis-DE / GeoInformation 2024

Freie Hansestadt Bremen

Gefahrenkarte Mittelweser Bremen

Hochwasser mit niedriger Wahrscheinlichkeit
(Extremereignis - HQ 100 x 1,4)

Übersichtsplan

Maßstab: 1 : 20.000
Datum: 22.12.2025

Bearbeitung:
Die Senatorin für Umwelt,
Klima und Wissenschaft

Freie
Hansestadt
Bremen

GeoInformation Bremen
L a n d e s a m t
f ü r
G e o i n f o r m a t i o n
u n d
L a n d e s v e r m e s s u n g

