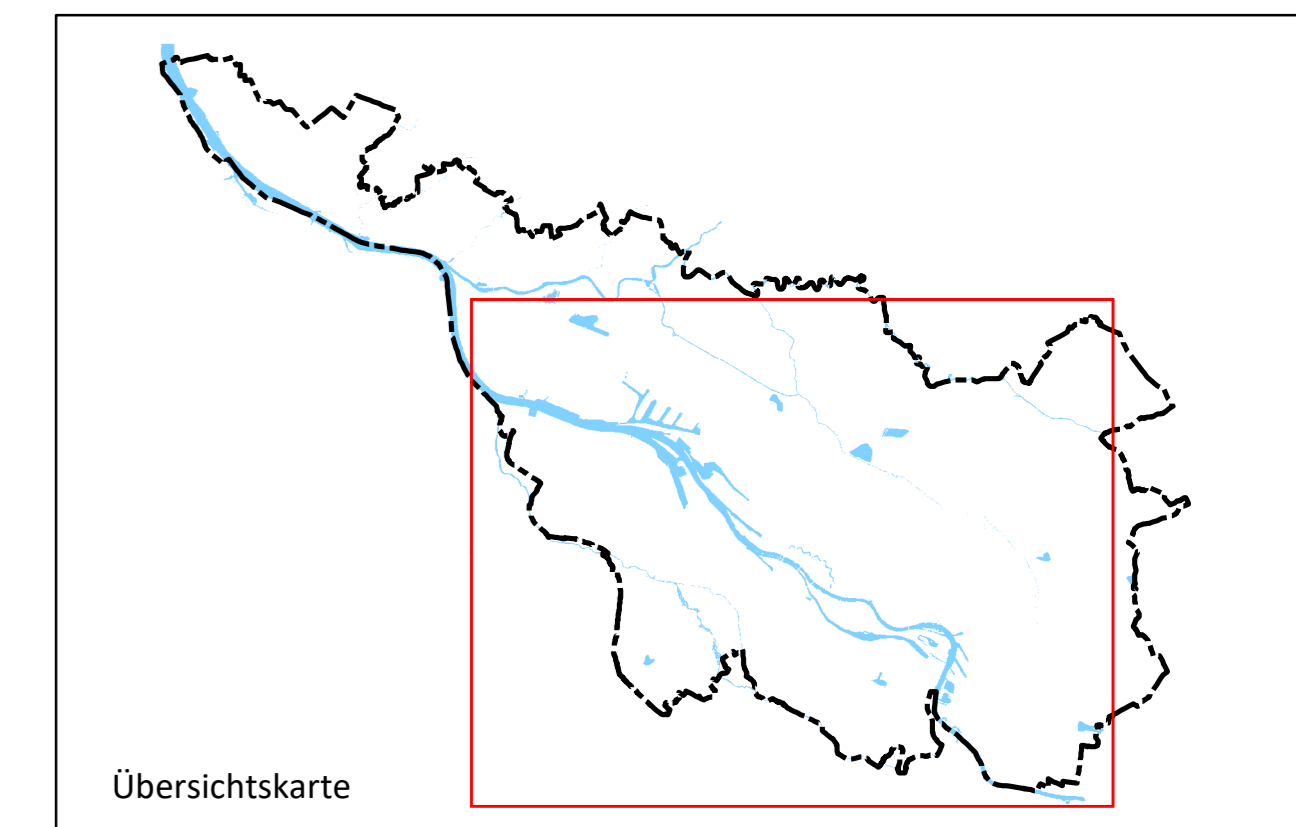



Gefahrenkarte Mittelweser Bremen

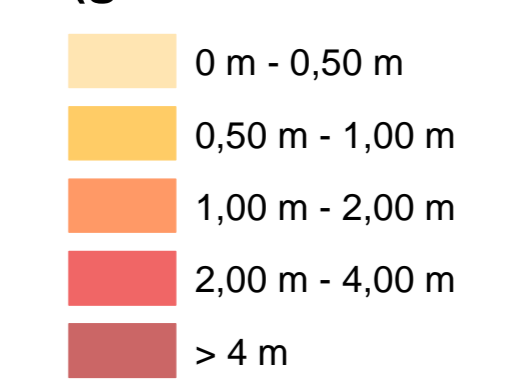
Hochwasser mit niedriger Wahrscheinlichkeit
(Extremereignis – HQ₁₀₀ x 1,4)



Wassertiefen - Gebiete ohne technischen Hochwasserschutz -



Wassertiefen - Gebiete mit technischem Hochwasserschutz - (geschützte Gebiete)



Sonstiges

- Landesgrenze
- Hochwasserschutzlinie
- Stadtteile
- Überschwemmungsfläche HQ extrem

Kartgrundlage: © GeoBasis-DE / GeoInformation Bremen 2019



Gefahrenkarte Mittelweser Bremen

Hochwasser mit niedriger Wahrscheinlichkeit
(Extremereignis - HQ 100 x 1,4)

Übersichtsplan	Maßstab:	1 : 20.000
	Datum:	28.02.2020

