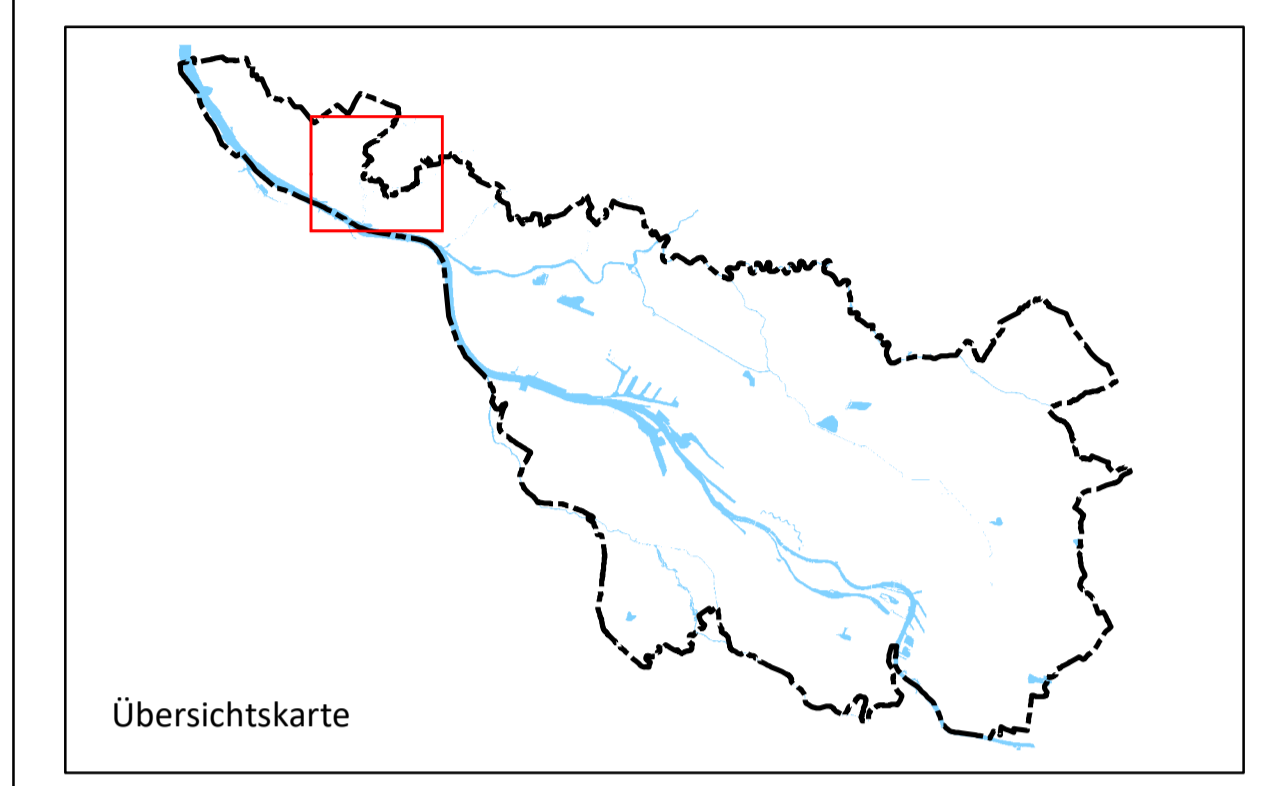


Gefahrenkarte Blumenthaler Aue

Hochwasser mit niedriger Wahrscheinlichkeit
(Extremereignis – HQ₁₀₀ x 1,3)




Wassertiefen - Gebiete ohne technischen Hochwasserschutz -


- 0 m - 0,50 m
- 0,50 m - 1,00 m
- 1,00 m - 2,00 m
- 2,00 m - 4,00 m
- > 4 m

Sonstiges

- Landesgrenze
- Hochwasserschutzlinie
- Stadtteile
- Überschwemmungsfläche HQ extrem

 Quelle: Auszug aus den Geodaten des Landesamtes für Geoinformation und Landesvermessung Niedersachsen, © 2020

Kartengrundlage: © GeoBasis-DE / Geoinformation Bremen 2019

 Freie Hansestadt Bremen	
Gefahrenkarte Blumenthaler Aue Hochwasser mit niedriger Wahrscheinlichkeit (Extremereignis - HQ 100 x 1,3)	
Übersichtsplan	Maßstab: 1 : 7.500 Datum: 28.02.2020
Bearbeitung: Die Senatorin für Klimaschutz, Umwelt, Mobilität, Stadtentwicklung und Wohnungsbau  	

