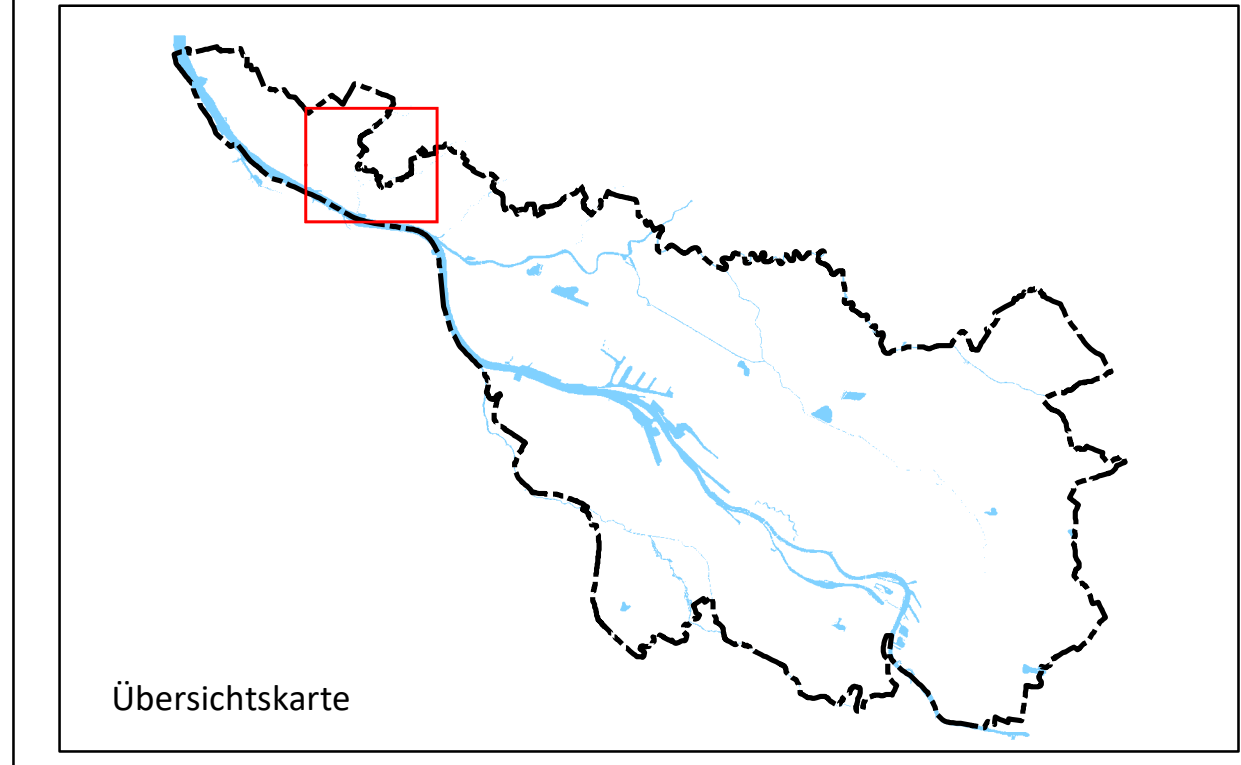


## Gefahrenkarte Blumenthaler Aue

Hochwasser mit mittlerer Wahrscheinlichkeit  
(100-jährliches Hochwasser – HQ<sub>100</sub>)




### Wassertiefen - Gebiete ohne technischen Hochwasserschutz -


- 0 m - 0,50 m
- 0,50 m - 1,00 m
- 1,00 m - 2,00 m
- 2,00 m - 4,00 m
- > 4 m

### Sonstiges

- Landesgrenze
- Hochwasserschutzlinie
- Stadtteile
- Überschwemmungsfläche HQ 100

 Quelle: Auszug aus den Geodaten des Landesamtes für Geoinformation und Landesvermessung Niedersachsen, © 2020

Kartengrundlage: © GeoBasis-DE / Geoinformation Bremen 2019

 <b>Freie Hansestadt Bremen</b>	
<b>Gefahrenkarte Blumenthaler Aue</b> Hochwasser mit mittlerer Wahrscheinlichkeit (100-jährliches Hochwasser - HQ 100)	
<b>Übersichtsplan</b>	Maßstab: <b>1 : 7.500</b> Datum: <b>28.02.2020</b>
Bearbeitung: Die Senatorin für Klimaschutz, Umwelt, Mobilität, Stadtentwicklung und Wohnungsbau  