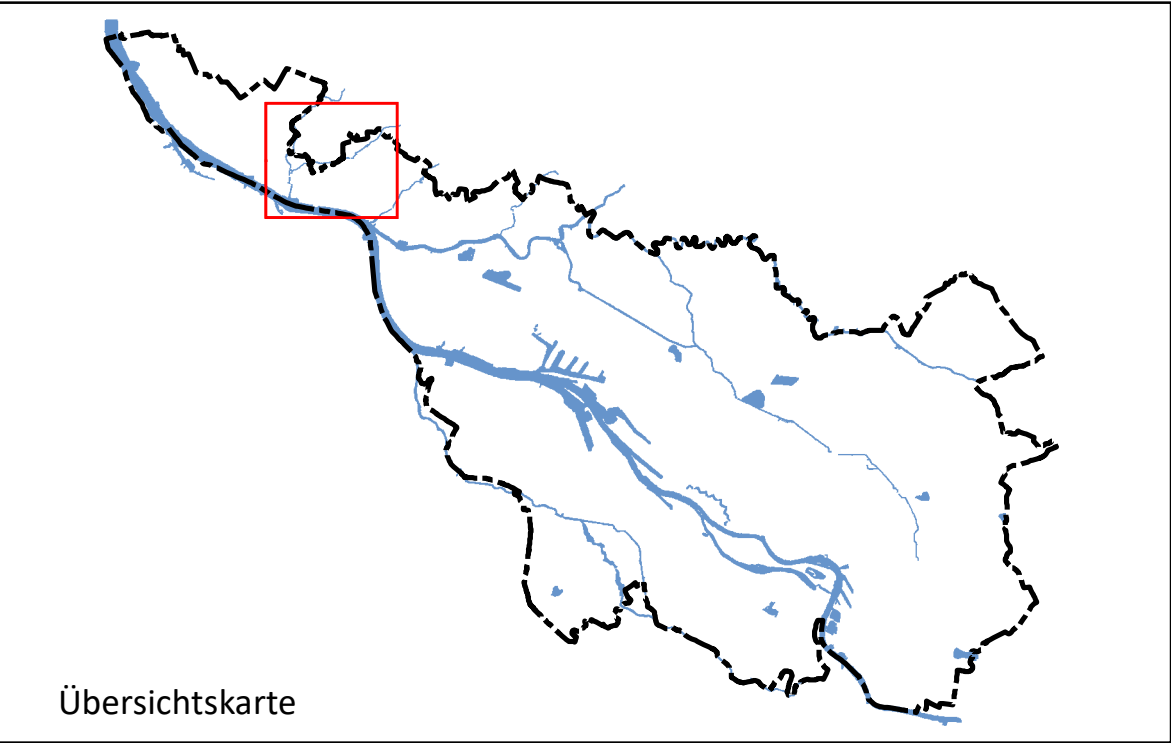



Gefahrenkarte Beckedorfer Beeke

Hochwasser mit mittlerer Wahrscheinlichkeit  
(100-jährliches Hochwasser - HQ 100)

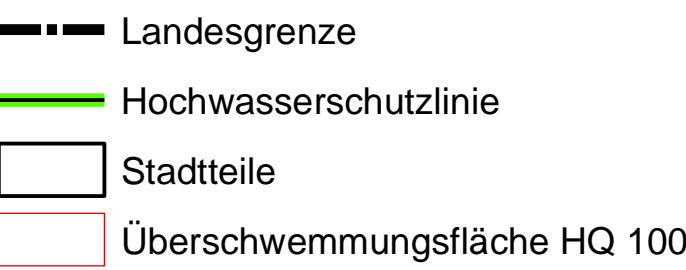



Übersichtskarte

Wassertiefen  
- Gebiete ohne technischen Hochwasserschutz -



Sonstiges



Quelle: Auszug aus den Geodaten des Landesamtes für  
Geoinformation und Landesvermessung Niedersachsen,  
© 2024

Kartengrundlage: © GeoBasis-DE / GeoInformation 2024


Freie Hansestadt Bremen

Gefahrenkarte Beckedorfer Beeke  
Hochwasser mit mittlerer Wahrscheinlichkeit  
(100-jährliches Hochwasser - HQ 100)

Übersichtsplan	Maßstab:	1 : 7.500
	Datum:	22.12.2025

Bearbeitung:

Die Senatorin für Umwelt,  
Klima und Wissenschaft

Freie  
Hansestadt  
Bremen

