






Lage in Bremen

Legende

-  Grenze eines Clusters
-  Gebäude (mit Bewohnern)
-  Gebäude (ohne Bewohner)
-  Brücke
-  Schienenweg
- Schallschutzwand (Empfehlung)**
-  Schallschutzwand - Brückenlage
-  Schallschutzwand - Höhenlage

Cluster 7

Freie Hansestadt Bremen
 Senator für Umwelt, Bau und Verkehr
 - Referat 22 - Immissionsschutz
 Contrescarpe 72
 28195 Bremen

LÄRMKONTOR GmbH

Altonaer Poststraße 13 b 22767 Hamburg
 Tel.: 040 - 38 99 94.0 Fax: 040 - 38 99 94.44
 mail: hamburg@laermkontor.de
 http://www.laermkontor.de



Projekt:

Bedarfsanalyse bezüglich aktiver Lärmschutzmaßnahmen entlang der Eisenbahnstrecken des Bundes für die Stadtgemeinde Bremen

Planinhalt:

Anlage 5.7: Lageplan - Cluster 7
 Ricarda-Huch-Straße

0 25 50 100 Meter

Quelle Hilfslinien: Freie Hansestadt Bremen; Senator für Umwelt, Bau und Verkehr

Maßstab: 1:2.000 A4

Bearbeiter: Hr. Burokas / Hr. Zarebski

2015.170

08.02.2018