




LEGENDE


 Betrachtungsraum Landschaftsbildbewertung (ca. 4.500 m Radius)

Erhebliche Beeinträchtigungen


 Anlagebedingter nachhaltiger und vollständiger Funktionsverlust (ca. 30 ha Terminal und ca. 0,057 ha Ersatzreed)


 Sichtfeld 15°

 Anlagebedingter Teilfunktionsverlust durch optische Beeinträchtigungen (ca. 750 ha Terminal und zusätzlich ca. 70 ha Ersatzreed)

 Betriebsbedingter Teilfunktionsverlust durch optische Beeinträchtigungen der OTB-Aufbauten auf zusätzlich ca. 98 ha

Sonstige Beeinträchtigungen


 Zeitweise Unterbrechung der Freizeitwege während der Bauphase


 Dauerhafte kleinräumige Verlegung der Freizeitwege im Bereich der Zufahrt


- Bau- und betriebsbedingte Belastungen durch Schallemissionen

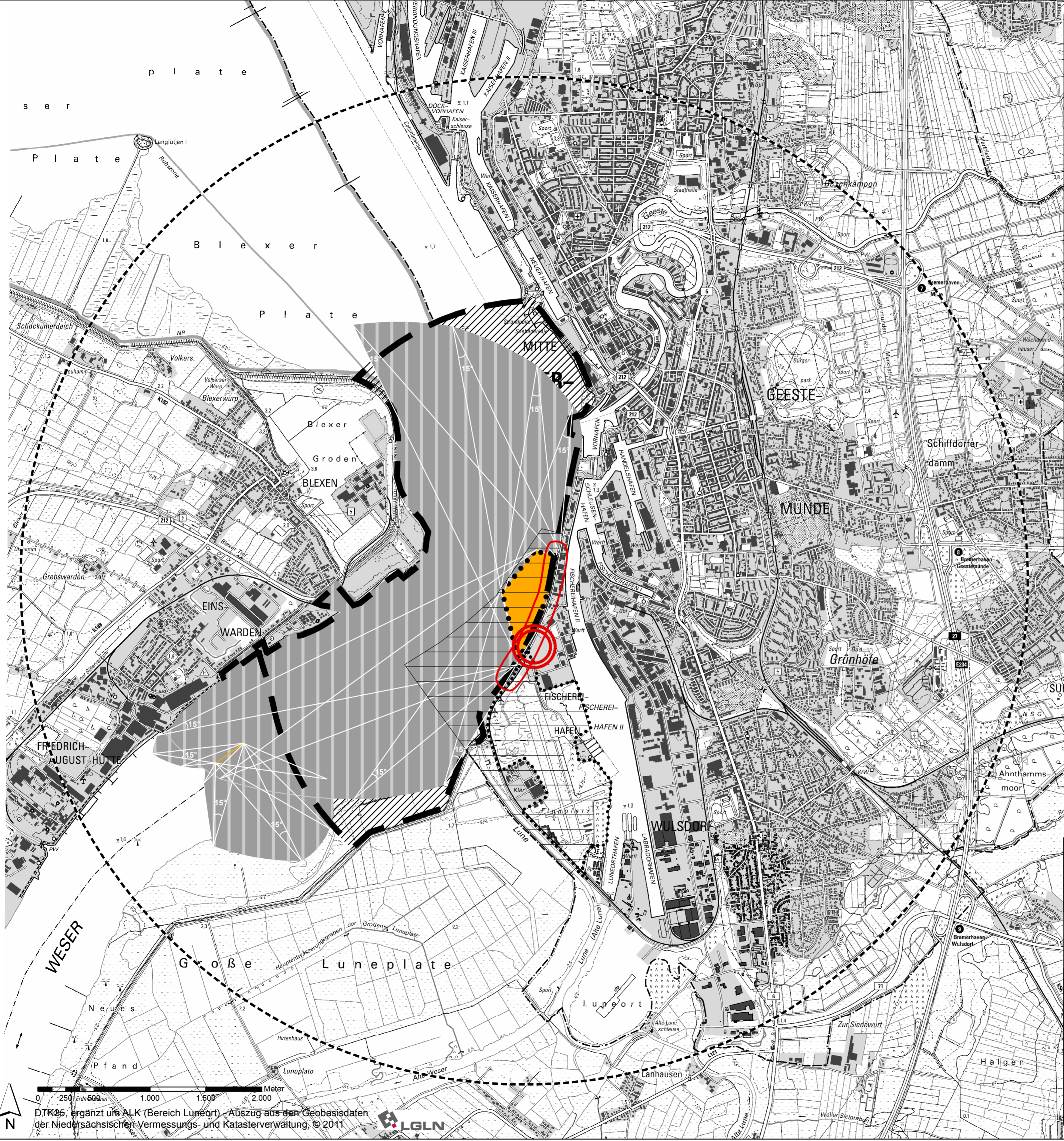
- Bau-, anlagen- und betriebsbedingte Belastungen durch Lichtemissionen

Nachrichtlich: Im Zusammenhang zu berücksichtigende Bauleitplanungen

 Bebauungsplan Nr. 441 "Westlicher Fischereihafen"

 Bebauungsplan Nr. 445 "Offshore-Terminal Bremerhaven"

 Flächennutzungsplanänderung Nr. 10B



Auftraggeber: **bremenports**
 Bremen Bremerhaven GmbH & Co. KG

Landschaftspflegerischer Beleitplan (LBP) Offshore Terminal Bremerhaven

| | | | | |
|---|---------------------|----------------------|----------------------|----------------------|
| Landschaftsbild/ Landschaftserlebniszfunktion Beeinträchtigungen | | | | Projekt-Nr.: 3311 |
| | | | | Karte-Nr.: 8 |
| Maßstab: 1:25.000 | Datum: März 2014 | bearbeitet: J. R. | gezeichnet: G. Z. | Blattgröße: A2 |

 NWP Planungsgesellschaft mbH
 Escherweg 1
 Postfach 3867
 26121 Oldenburg
 Tel.: 0441/97174-0
 Internet: www.nwp-ol.de

Gesellschaft für räumliche Planung und Forschung
 26121 Oldenburg
 26028 Oldenburg
 Fax 0441/97174-73
 E-Mail: info@nwp-ol.de