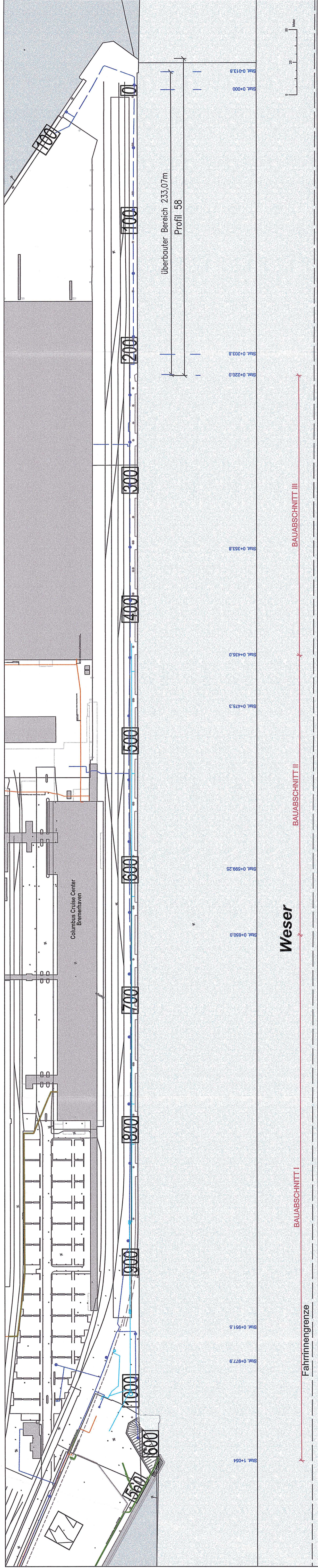
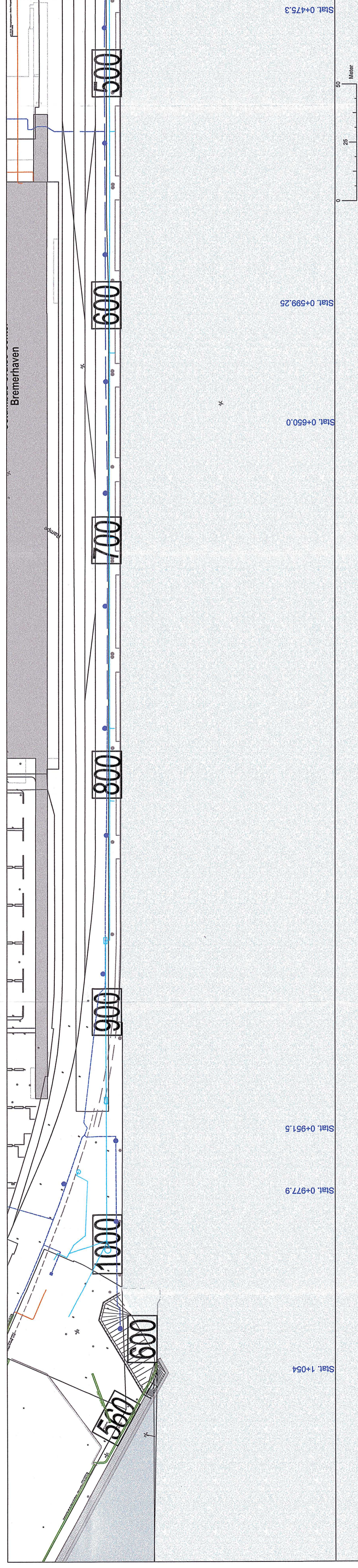


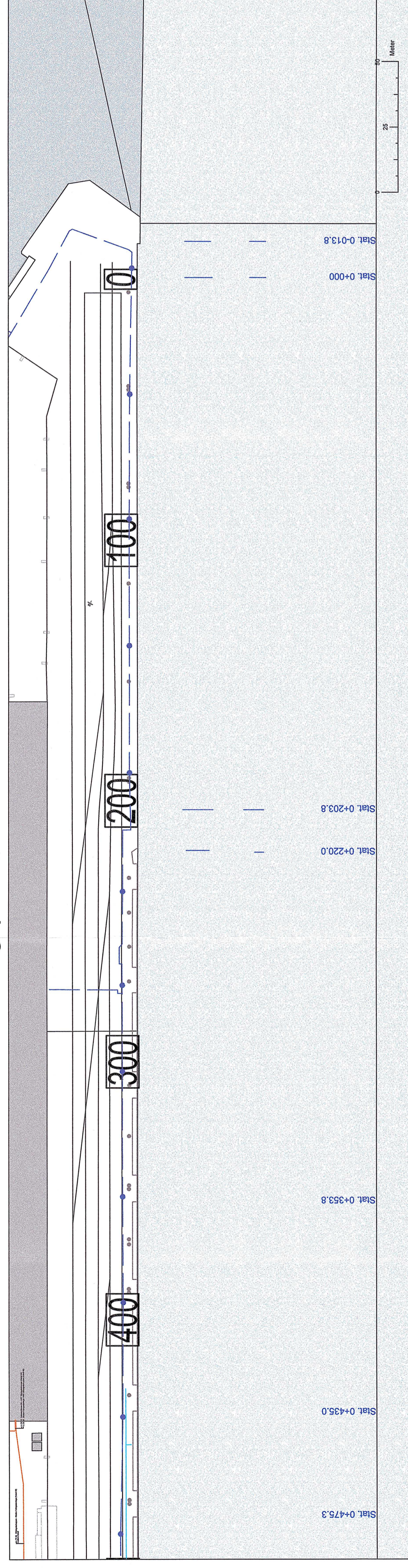
# Übersichtsplan, M. 1:1500



## Teil-Lageplan I, M. 1:1000



## Teil-Lageplan II, M. 1:1000



- Legende:**
- Beleuchtungskabel
  - Wasserleitung
  - Entwässerungsleitung
  - Steuerkabel und Signalkabel Schutzrohr
  - Telefonkabel
  - Telekom

AKA 2.6  
Anlage zum  
wasserbehördlichen Verfahren  
Bremerhaven, den, 2 & Juli 2021

Die im Plan enthaltenen Daten wurden nachträglich aus Papierplänen durch Digitalisierung entnommen.  
Eine Aussage über die Genauigkeit der entnommenen Daten kann nicht erfolgen.

Koordinatensystem	UTM 32N (Lagestatus 489)
Höhenystem	DHHN 2016 (Höhenstatus 170)

Quellangaben:	ALKIS
	© Vermessungs- und Katasteramt Bremerhaven 2018
	Hafenkarte bremerports GmbH & Co. KG
	ohne Gewähr auf Aktualität, Richtigkeit und Vollständigkeit

Leistungsphase:  
**EW BAU**

Bauherr:  
**Bremen**  
Freie Hansestadt Bremen  
Die Senatorin für Wissenschaft und Häfen  
(SWH)

Projekt:  
Neubau der Columbuskaje  
in Bremerhaven

Entworfen	23.04.2020	Borchers	bremenports Bremerhaven GmbH & Co. KG	Maßstab: 1:1500 1:1000	
Bearbeitet	23.04.2020	Schoyva			
Geprüft	23.04.2020	Teufelberg			
Geschäftsbereich Hafenbau				Dok.-id.	0-07
				Index	