


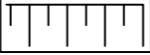




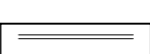






Legende:

Bestand

-  Gebäude
-  Hafen (±0,00)
-  Lesum
-  Böschung
-  Pontonanlage
-  Dalben
-  Spundwand
-  HWS-Linie
-  Slipanlage
-  Kabeltrasse

Legende:

Planung

-  Neubau
-  Rückbau
-  Rückbau (temporär)

Zugehörige Zeichnungen:

1-03 Querschnitte 1 bis 3

Alle Höhenangaben in [m] bezogen auf NHN.
Koordinatensystem UTM

Wasserrechtlicher Antrag gemäß §68 WHG

Bauherrin:



Freie Hansestadt Bremen
Die Senatorin für Soziales, Jugend,
Integration und Sport

Projekt:

Sportboothafen Grohn
Ertüchtigung der westlichen Ufereinfassung

	Datum	Name
Entworfen	28.04.2022	Grefe
Bearbeitet	18.07.2022	Osman
Geprüft	18.07.2022	Grefe



Lageplan
Bestand und Planung

Maßstab:
1:500

2.2

Geschäftsbereich
Hafenbau

Dok.-Id.

Zeichn.-Nr.

Index

1-01