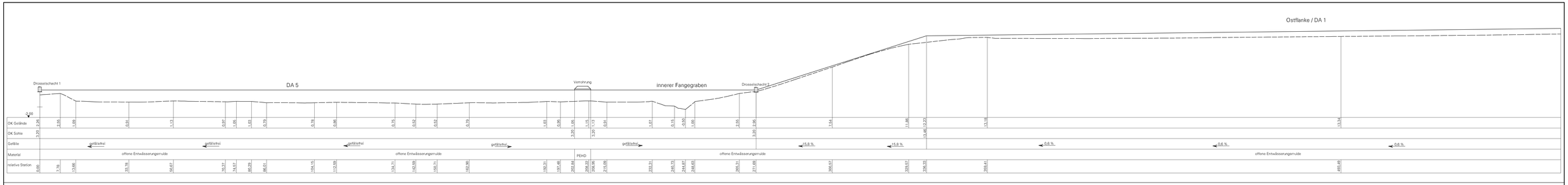

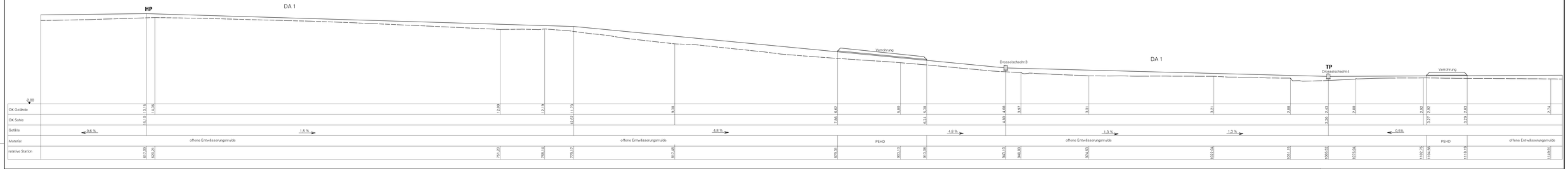



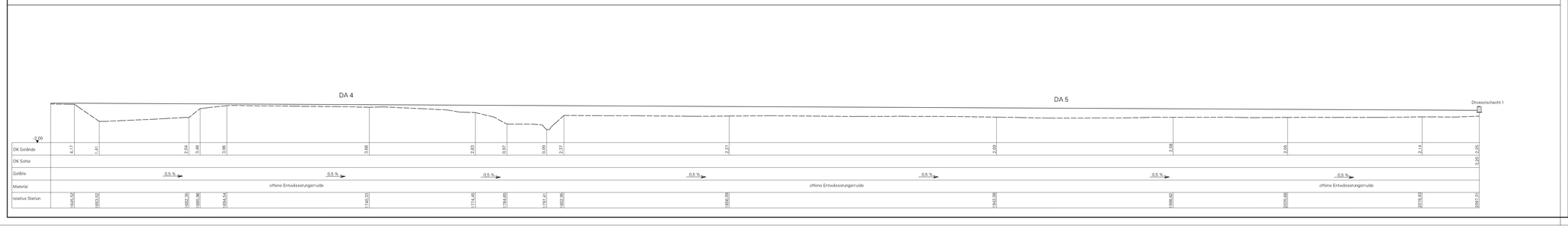

Legende:

- OK Gelände
- Sohle Entwässerungsmulde
- **HP** Hochpunkt Sohle Entwässerungsmulde
- **TP** Tiefpunkt Sohle Entwässerungsmulde

Planhinweis:

Lage der Stationen siehe Plan 1350GP160.

Projekt

Deponie Grauer Wall
Änderung Planfeststellung

Auftraggeber

BEG Bremerhavener Entsorgungs-gesellschaft mbH

Planverfasser

Umtec | Prof. Blener | Sasse | Konertz
Partnerschaft Beratender Ingenieure und Geologen
Hafenwende 7
28357 Bremen
Telefon: 0421 / 20759 - 0
Telefax: 0421 / 20759 - 999
E-Mail: info@umtec-partner.de

Projektnr. U135009	Leistungsphase: Genehmigungsplanung	Datum: 18.03.2010
bearbeitet: Linnenbecker		Maßstab: MdH 1 : 250, MdL 1 : 500
gezeichnet: cj, sl	Plandarstellung: Hydraulischer Längsschnitt Entwässerungsmulde	Blatt: 1350GP230
geprüft/ZB: rs	geprüft/ufhfl.: ts	

U:\1350\U135009_DGW_Änderung_Planfeststellung\04_Pläne\CAD\00_IP_GP\1350GP230_Hydraulischer_Längsschnitt_Entwässerungsmulde.dwg