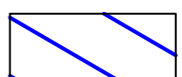










**Legende:**

-  Deponieabschnitt (DA) 1  
"Altdeponiekörper"
-  Deponieabschnitt (DA) 2  
"1. Bauabschnitt"
-  Deponieabschnitt (DA) 3  
"DK - I Deponie"
-  Deponieabschnitt (DA) 4  
"DK - III Deponie"
-  Deponieabschnitt (DA) 5  
"Erweiterungsfläche 2. BA"
-  Ostflanke
-  Profilierungsanfangskante

Projekt		Deponie Grauer Wall Änderung Planfeststellung	
Auftraggeber		 Bremerhavener Entsorgungsgesellschaft mbH	
Planverfasser		 <b>Umtec</b>   Prof. Biener   Sasse   Konertz Partnerschaft Beratender Ingenieure und Geologen Haferwende 7 28357 Bremen Telefon: 0421 / 20759 - 0 Telefax: 0421 / 20759 - 999 E-Mail: info@umtec-partner.de	
Projekt-Nr	U135009	Leistungsphase	Datum
bearbeitet	Linnenbecker	Genehmigungsplanung	18.03.2010
gezeichnet	sl, cj		Maßstab
geprüft GS	rs	Lageplan Einteilung der Deponieabschnitte	1 : 2.000
geprüft vPPL	ts		Blatt
			1350GP100

U:\135009\_DGW\_Änderung\_Planfeststellung\04\_Plane\CAD\03\_EP\_GPA135009P100\_Lageplan\_Deponieabschnitte.dwg