











Legende:

-  Flurstücksnummer
-  Flure
-  Flurstücksgrenzen
-  Topographie
-  sonstige Grenzen
-  Gebäude

Hinweis:

Grundlage des Planes ist die ALK vom 20.07.2009.

Projekt Deponie Grauer Wall Änderung Planfeststellung			
Auftraggeber  Bremerhavener Entsorgungsgesellschaft mbH			
Planverfasser  Umtec Prof. Biener Sasse Konertz <small>Partnerschaft Beratender Ingenieure und Geologen Hafterwende 7 28357 Bremen</small>		<small>Telefon: 0421 / 20759-0 Telefax: 0421 / 20759-999 E-Mail: info@umtec-partner.de</small>	
Projekt-Nr.	Leistungsphase	Datum	
U135009	Genehmigungsplanung	18.03.2010	
bearbeitet	Planfeststellung	Maßstab	
Linnenbecker	Lageplan Flurstücksgrenzen	1 : 2.500	
gezeichnet		Blatt	
cj		1350GP03	
geprüft OK			
rs	ts		