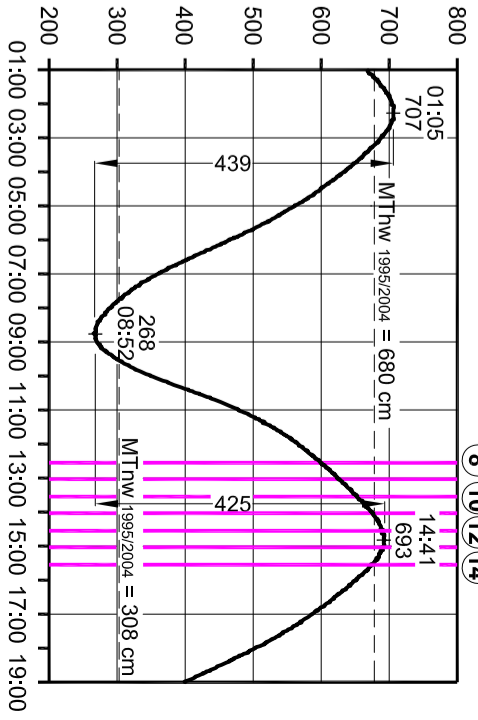


Wasserstand [cm NN -4,98 m]






ADCP-Messungen am 18.05.2011

Strömungen im Bereich des OTB

Anlage 2

Mittlereuropäische Sommerzeit (MESZ)
Tidekurve am Pegel Bremerhaven Alter Leuchtturm
Oberwasser am Pegel Innschode: 159 m³/s
Peilung vom Sept./Okt. 2010 (WSA Bremerhaven)

ADCP-Geschwindigkeits-
vektoren in [cm/s]



Institut für Wasserbau
Neustadtswall 30
28199 Bremen
Tel: 0421-5905 2313
Fax: 0421-5905 2382
e-mail: wabau@iws-bremen.de