










**Landschaftspflegerische Maßnahmenplanung  
Billerbeck  
Karte 1-5 Bestand Biotoptypen 2012**



**Gebüsch- und Gehölzbestände**

-  Einzelstrauch (BE)
-  Strauchhecke (HFS)
-  Strauch-Baumhecke (HFM)
-  Baumhecke (HFB)
-  Einzelbaum/ Baumbestand (HB)





**Binnengewässer**

-  Nährstoffreicher Graben (FGR)
-  Stark begradigter bach (FXS)
-  Mäßig ausgebauter Tieflandbach mit Sandsubstrat (FMS)
-  Mäßig ausgebauter Geestbach mit Kiessubstrat (FMG)



**Gehölzfreie Biotope der Sümpfe und Niedermoore**

-  Binsen- und Simsenried nährstoffreicher Standorte (NSB)
-  Rohrglanzgras-Landröhricht (NRG)


**Grünland**


-  Mesophiles Grünland mäßig feuchter Standorte (GMF)
-  Nährstoffreiche Nasswiese (GNR)
-  Intensivgrünland trockener Mineralböden (GIT)
-  Sonstiges feuchtes Intensivgrünland (GIF)


**Trockene bis feuchte Stauden- und Ruderalfluren**


-  Halbruderaler Gras- und Staudenflur feuchter Standorte (UHF)
-  Artenarme Brennesselflur (UHB)

**Acker- und Gartenbaubiotope**


-  Mooracker (AM)

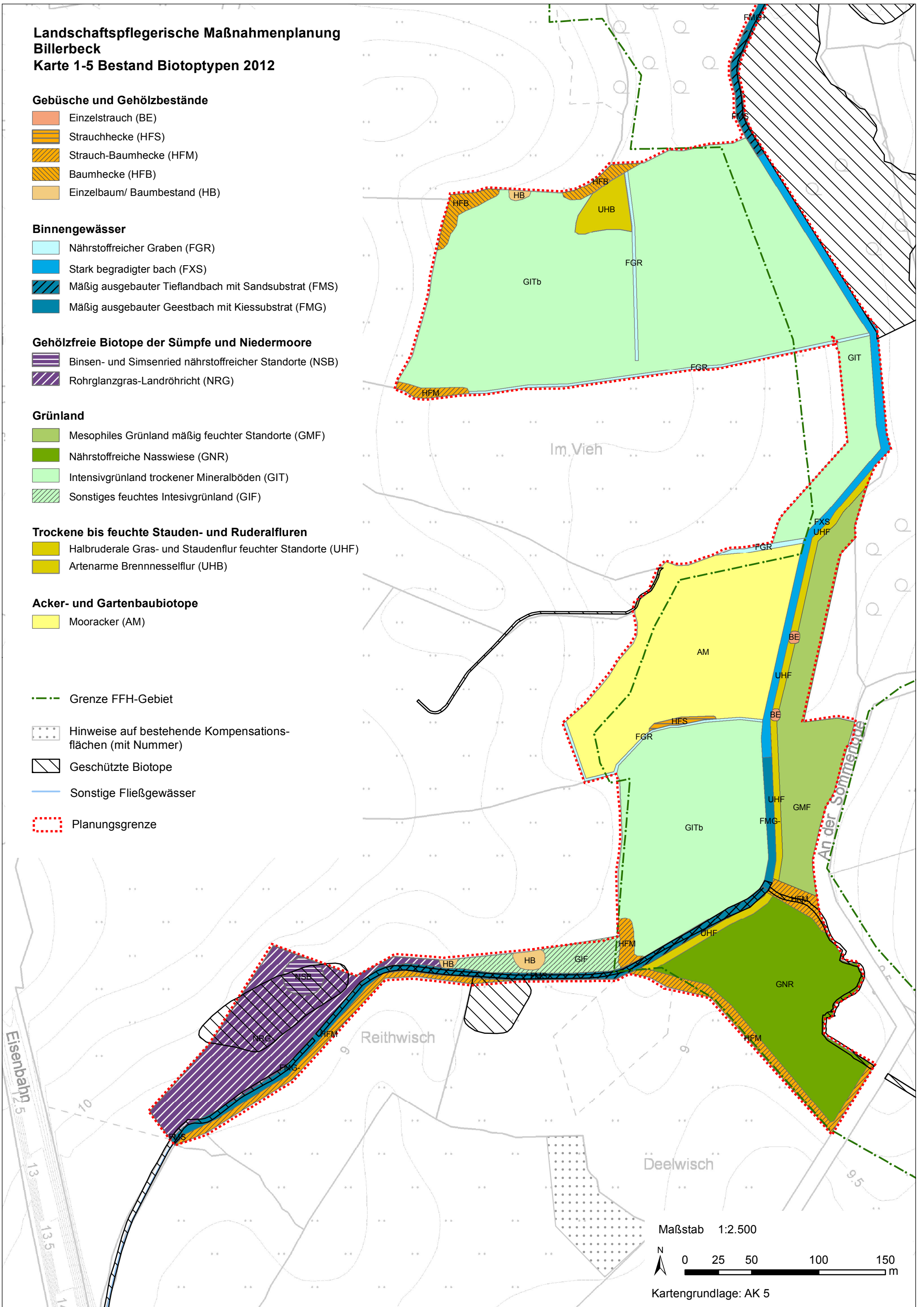
 Grenze FFH-Gebiet

 Hinweise auf bestehende Kompensationsflächen (mit Nummer)

 Geschützte Biotope

 Sonstige Fließgewässer

 Planungsgrenze



Maßstab 1:2.500



Kartengrundlage: AK 5