









**Landschaftspflegerische Maßnahmenplanung
Billerbeck
Karte 1-3 Bestand Biotoptypen 2012**


Gebüsche und Gehölzbestände

-  Sonstiges Weiden-Ufergebüsch (BAZ)
-  Sonstiges naturnahes Sukzessionsgebüsch (BRS)
-  Strauch-Baumhecke (HFM)
-  Sonstiger Einzelbaum/Baumgruppe (HBE)




Binnengewässer

-  Nährstoffreicher Graben (FGR)
-  Sonstiger vegetationsarmer Graben (FGZ)
-  Stark begradigter bach (FXS)
-  Mäßig ausgebauter Geestbach mit Kiessubstrat (FMG)






Gehölzfreie Biotope der Sümpfe und Niedermoore

-  Sonstiger nährstoffreicher Sumpf (NSR)

Grünland

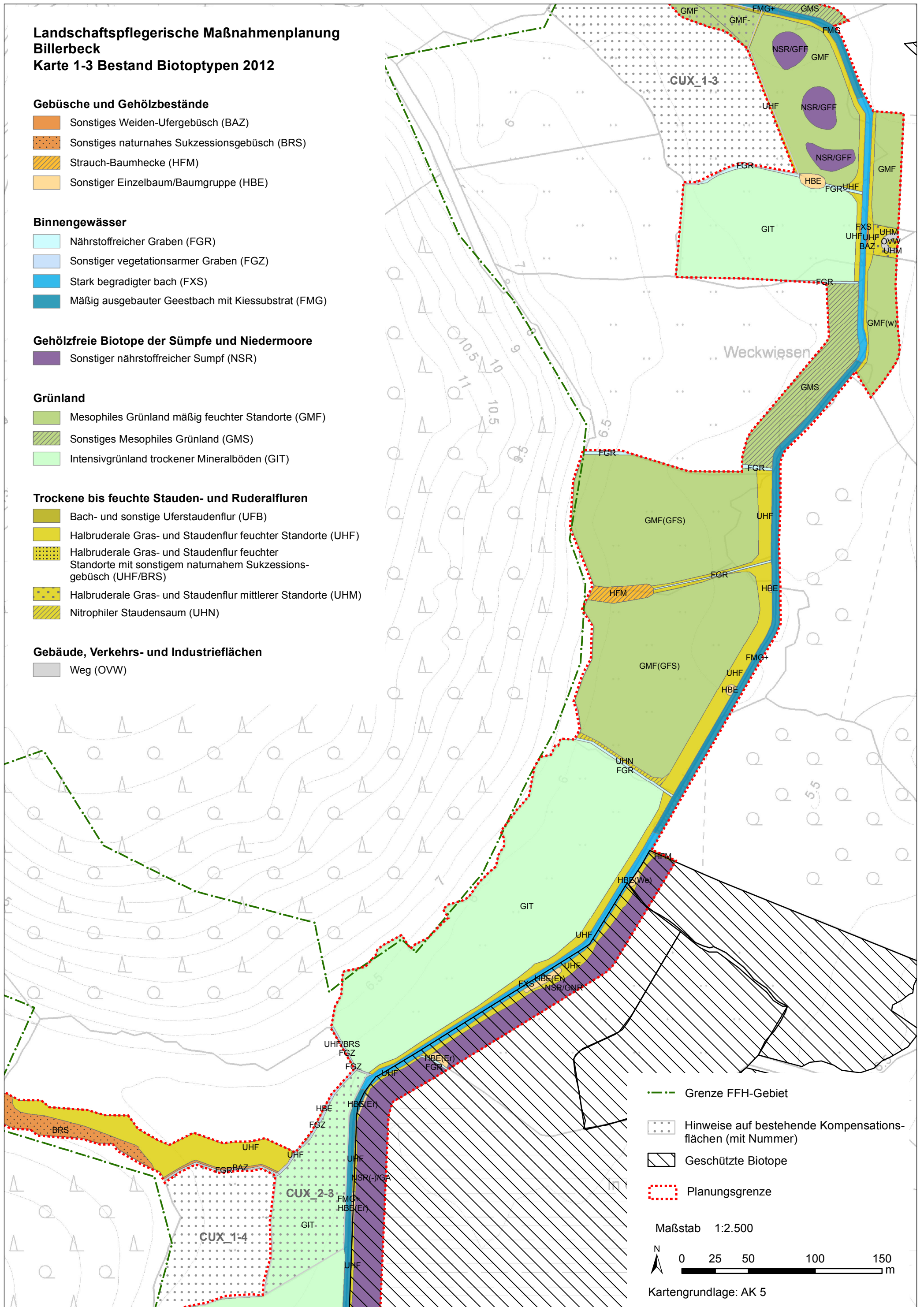
-  Mesophiles Grünland mäßig feuchter Standorte (GMF)
-  Sonstiges Mesophiles Grünland (GMS)
-  Intensivgrünland trockener Mineralböden (GIT)





Trockene bis feuchte Stauden- und Ruderalfluren

-  Bach- und sonstige Uferstaudenflur (UFB)
-  Halbruderaler Gras- und Staudenflur feuchter Standorte (UHF)
-  Halbruderaler Gras- und Staudenflur feuchter Standorte mit sonstigem naturnahem Sukzessionsgebüsch (UHF/BRS)
-  Halbruderaler Gras- und Staudenflur mittlerer Standorte (UHM)
-  Nitrophiler Staudensaum (UHN)

Gebäude, Verkehrs- und Industrieflächen

-  Weg (OVW)



-  Grenze FFH-Gebiet
-  Hinweise auf bestehende Kompensationsflächen (mit Nummer)
-  Geschützte Biotope
-  Planungsgrenze

Maßstab 1:2.500

0 25 50 100 150 m

Kartengrundlage: AK 5