












# Landschaftspflegerische Maßnahmenplanung Billerbeck Karte 1-1 Bestand Biotoptypen 2012



## Gebüsch- und Gehölzbestände

-  Sonstiges Weiden-Ufergebüsch (BAZ)
-  Strauch-Baumhecke (HFM)
-  Sonstiger Einzelbaum/Baumgruppe (HBE)
-  Sonstiger nicht standortgerechter Gehölzbestand (HPX)
-  Erlenwald entwässerter Standorte (WU/WAR)
-  Fichtenforst (WZF)




## Binnengewässer

-  Sonstiges naturnahes nährstoffreiches Stillgewässer (SEZ)
-  Nährstoffreicher Graben (FGR)
-  Stark begradigter Bach (FXS)
-  Mäßig ausgebauter Tieflandbach mit Sandsubstrat (FMS)
-  Mäßig ausgebauter Geestbach mit Kiessubstrat (FMG)


## Gehölzfreie Biotope der Sümpfe und Niedermoore

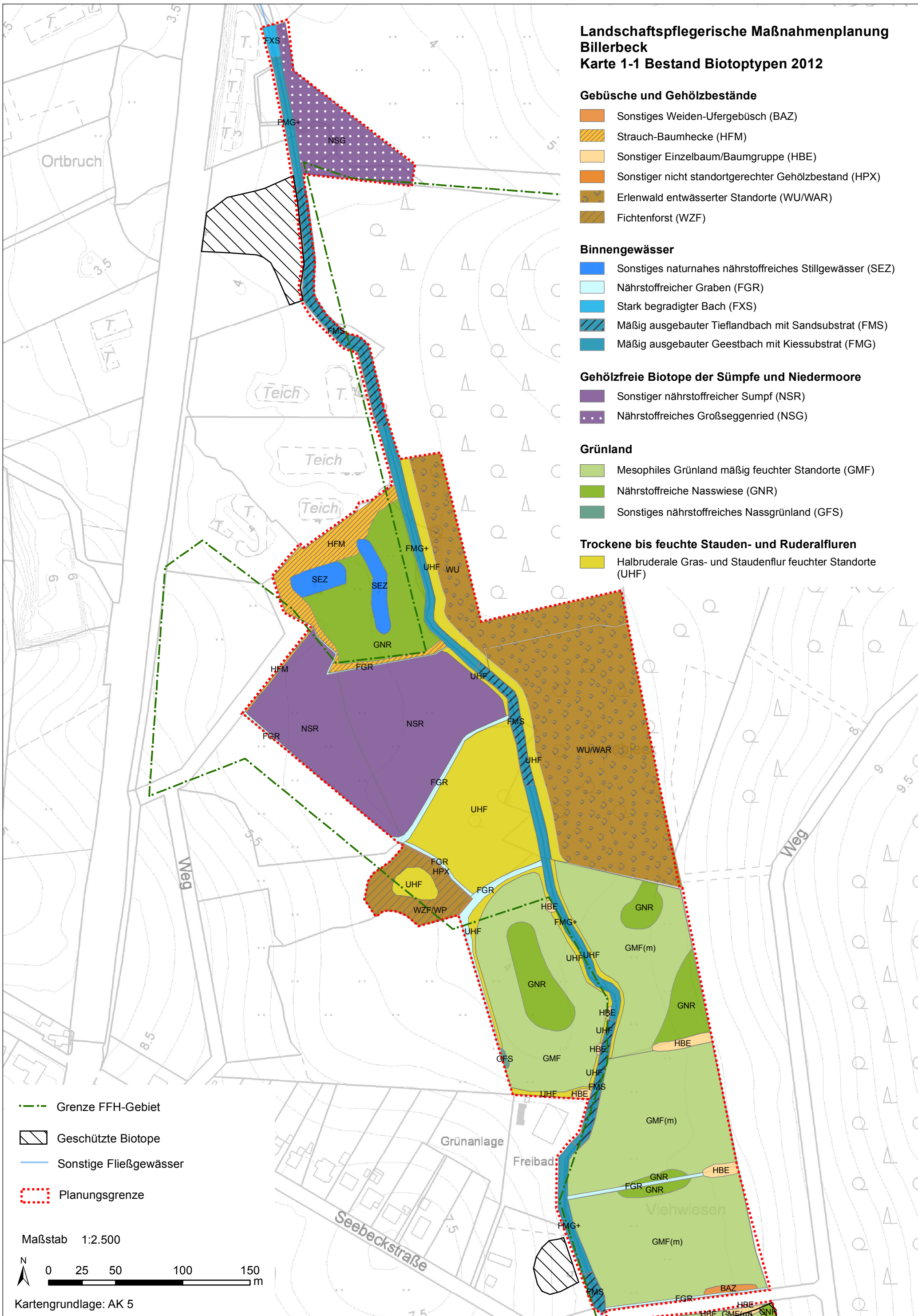
-  Sonstiger nährstoffreicher Sumpf (NSR)
-  Nährstoffreiches Großseggenried (NSG)


## Grünland

-  Mesophiles Grünland mäßig feuchter Standorte (GMF)
-  Nährstoffreiche Nasswiese (GNR)
-  Sonstiges nährstoffreiches Nassgrünland (GFS)

## Trockene bis feuchte Stauden- und Ruderalfluren

-  Halbruderaler Gras- und Staudenflur feuchter Standorte (UHF)



 Grenze FFH-Gebiet

 Geschützte Biotope

 Sonstige Fließgewässer

 Planungsgrenze

Maßstab 1:2.500



Kartengrundlage: AK 5