Längsschnitte

M. 1:250

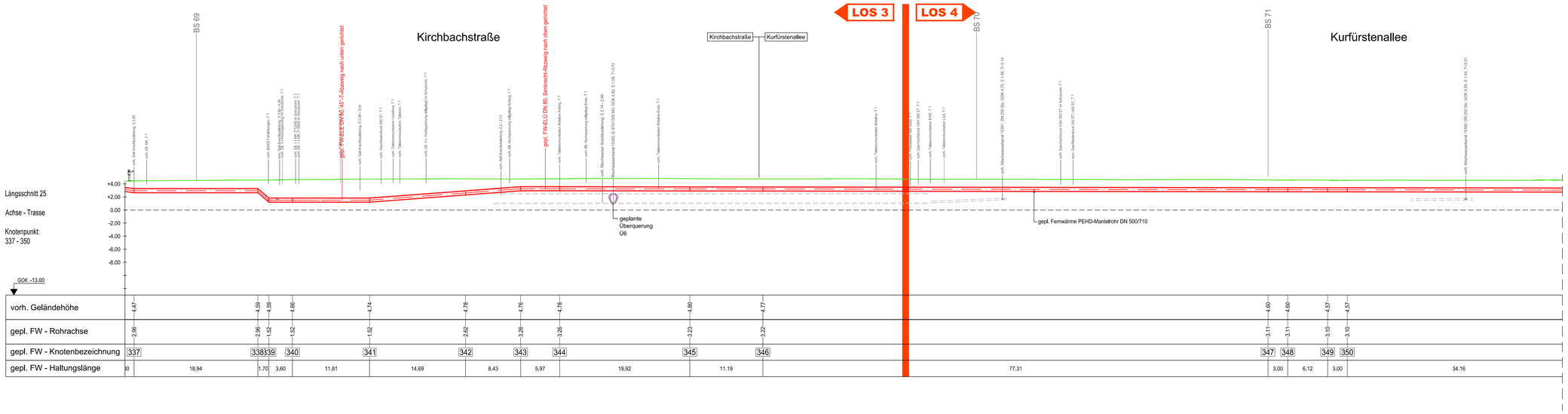

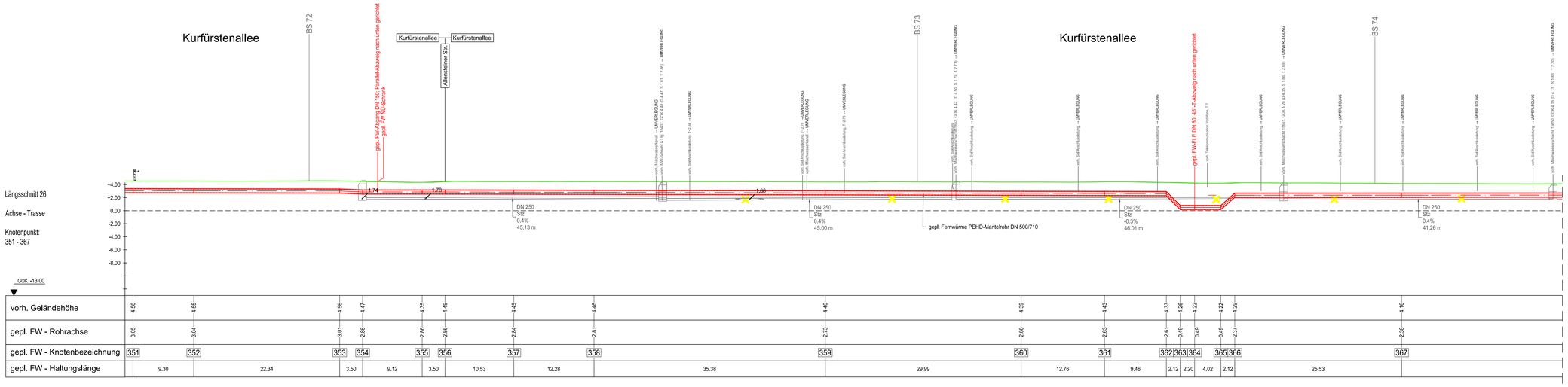

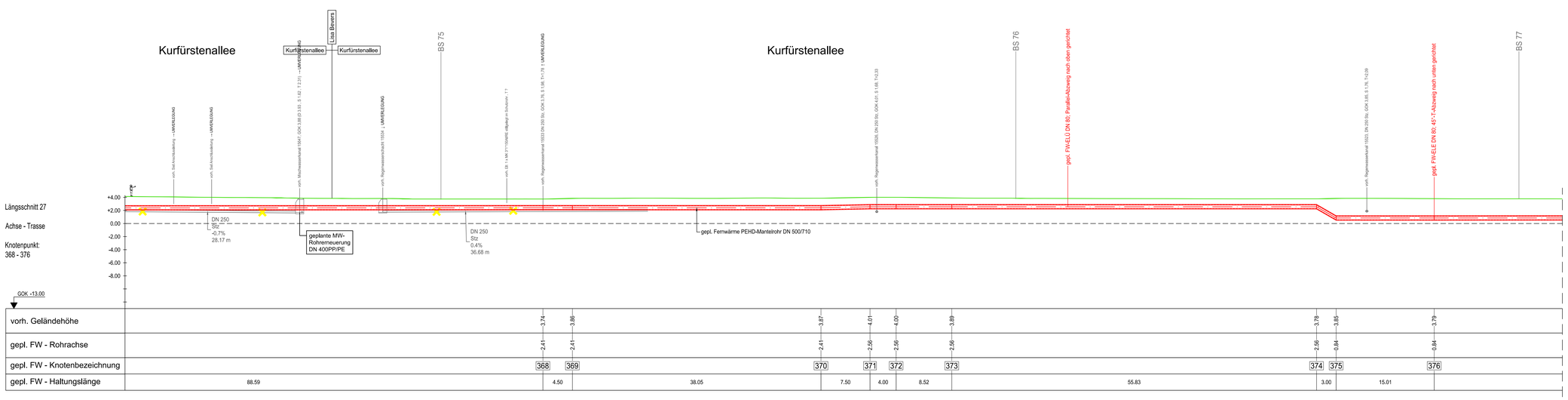

LEGENDE:

- geplante Fernwärme PEHD-Mantelrohr DN 500/710
- vorhandene Geländeoberkante 2019
- vorhandene Geländeoberkante 2020
- Abbruch

Hinweise:

Allgemeine Verlegerichtlinien von wesernetz (gültig ab 21.07.2015)

Mindestdeckung bei Versorgungsleitungen:
- bei Strom 0,6 m
- bei Gas 0,8 m
- bei Wasser 1,0 m
- bei Wärme 0,6 m

Mindestdeckung bei Hausanschlussleitungen:
- bei Strom 0,6 m
- bei Gas 0,8 m
- bei Wasser 0,85 m
- bei Wärme 0,6 m

Die in den Plänen enthaltenen Eintragungen hinsichtlich der Leitungslage und Verlegungstiefe sind unverbindlich.
Die genaue Lage der Leitungen ist durch Querstiche in Handschachtung festzustellen.

Quellen:

Vermessung: von Fa. HK, Zeichnungsnr.: Bodenradar_Vahrer_Fleet vom 14.03.2019
Fernwaerme_TOPO_20190708.dwg vom 08.07.2019,
Fernwaerme_TOPO_Zusatz_20190906.dwg vom 06.09.2019,
Fernwaerme_TOPO_Zusatz_2_20190923 vom 23.09.2019
Fernwaerme_TOPO_Zusatz_5_20191122 vom 22.11.2019 und

Wesernetz: Grundkarte mit FW, Gas, HSP, MSP, Wasser, Strom von 2018

hanseWasser: Entwässerung: Zeichnungsnr.:
KIS-Export Fernwärme-Spange - GK.dxf vom 05.12.2018

Telekommunikationsleitungen:Planauskünfte von Briteline, EWE, LWLCOM, Telekom, Vodafone, GasLINE/OpenGrid von 2018 bis 2020

BSAG: Fahrleitungsplan H.H.-Meier-Allee 01 und 05 vom 13.10.2011
Fahrleitungsplan H.H.-Meier-Allee 02, 03 und 04 vom 14.01.2015
Fahrleitungsplan H.H.-Meier-Allee 06 vom 01.07.1997
Fahrleitungsplan Kirchbachstraße Zeichnungsnr.: A-6268g1 vom 15.07.98
und Fahrleitungsplan Linie 4 Zeichnungsnr.: A-6245g2 vom 07.05.97

ASV Vahrer Fleet: Daten aus Zeichnungsnr.:
s_07_rohrdurchlass-vueckhaltebecken_schnitte.tif vom 07.09.65
und Zeichnungsnr.: bestand.tif (Bauw. Nr 108) vom ?

Querschnitt - Standardbaugraben

Maßstab 1:50

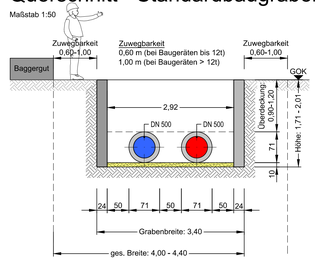

Deckblatt

LEGENDE:

Die zugehörigen Zeichenerklärungen und Hinweise befindet sich auf Plan Nr.: 2.3

Hinweis:
Die in den Plänen enthaltenen Eintragungen hinsichtlich der Leitungslage und Verlegungstiefe sind unverbindlich. Die genaue Lage der Leitungen ist durch Querstiche in Handschachtung festzustellen.

Übersicht

der Lageplaneinteilung (ohne Maßstab)

Der Inhalt dieses Dokumentes ist ausschließlich für den Auftraggeber der Fichtner Water & Transportation GmbH und andere vertraglich vereinbarte Empfänger bestimmt. Er darf nur mit Zustimmung des Auftraggebers ganz oder auszugsweise und ohne Gewähr Dritten zugänglich gemacht werden. Die Fichtner Water & Transportation GmbH haftet gegenüber Dritten nicht für die Vollständigkeit und Richtigkeit der enthaltenen Informationen.

Zur Ausführung freigegeben :

Bauherr Datum: Unterschrift: Bauleitung Datum: Unterschrift:

Datenquellen: wesernetz Bremen
Koordinatensystem: Gauß-Krüger-Koordinatensystem: GK3 DHDN Höhensystem:
Katasterdaten, Stand: Vermessung, Datum:

Nr.	Art der Änderung	Datum	Gez.	Bearb.	Gegr.
a	Lageänderungen und Anpassungen der FW-Trasse	19.05.21	Möhrer	Köster	Richter

wesernetz – Ein Unternehmen von swb

FICHTNER – WATER & TRANSPORTATION

Bauobjekt:	Fernwärmetrasse Wesernetz	Anlage Nr.:	Plan Nr.: 3.9a
Gewerk:		Maßstab:	1: 250
Planinhalt:	Längsschnitte Abwicklung Fernwärme-Vorlauf, Knotenpunkt 337-376	Projekt Nr.: 618-1180 Dateiname: 618-1180_G_3a.dwg	
Leistungsphase:	Genehmigungsplanung	DIN A0 Plangröße: 1.189 m x 0,841 m = 1.000 m²	

Bauherr:
wesernetz Bremen GmbH
Am Gaswerkgraben 2 - 28197 Bremen
Tel.: +49-421-3591212

Planverfasser:
FICHTNER
Water & Transportation GmbH
Hammerbrookstraße 47b - 20097 Hamburg
Tel.: +49-40-300673-0
Fax: +49-40-300673-110
E-mail: hamburg@fwt.fichtner.de
Internet: www.fwt.fichtner.de

	Datum	Name
bearbeitet	15.07.2020	Richter
gezeichnet	15.07.2020	Möhrer
geprüft		

Datum / Unterschrift: gez.:

Datum / Unterschrift: gez.:

Z:\618\18-3\W15-1180-FLF\Fernwaermeleitung\002_N_AN\N0340_Gemeinlegnetzentwurf\42_Zeichnungen\G42_3TECHNIK\W15-1180_G_3a.dwg