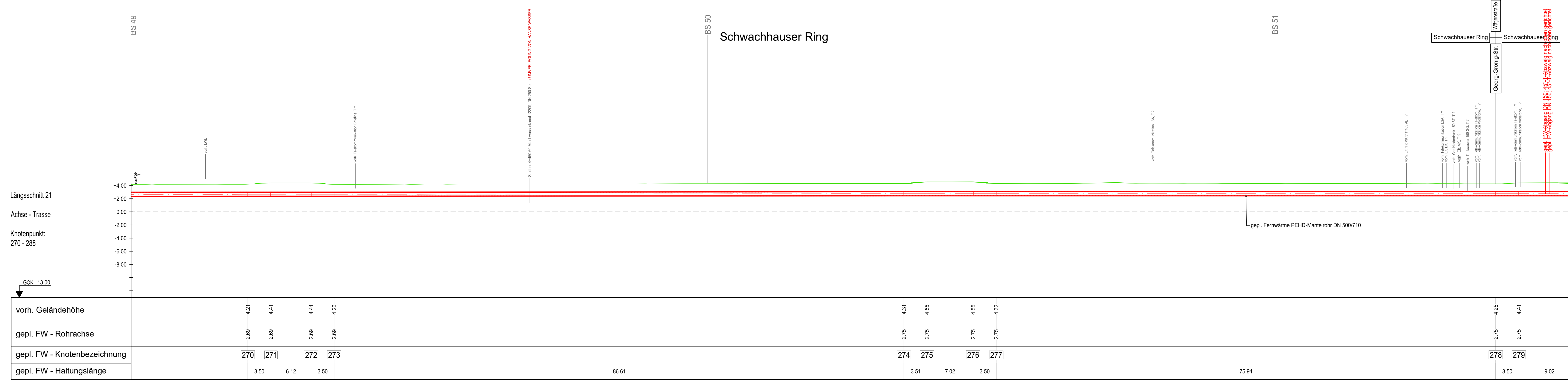
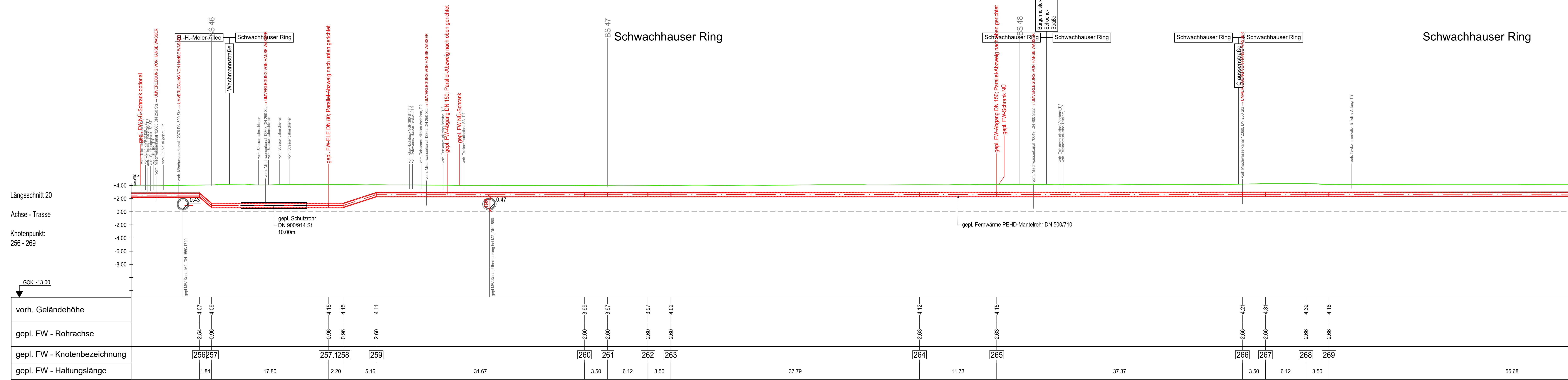
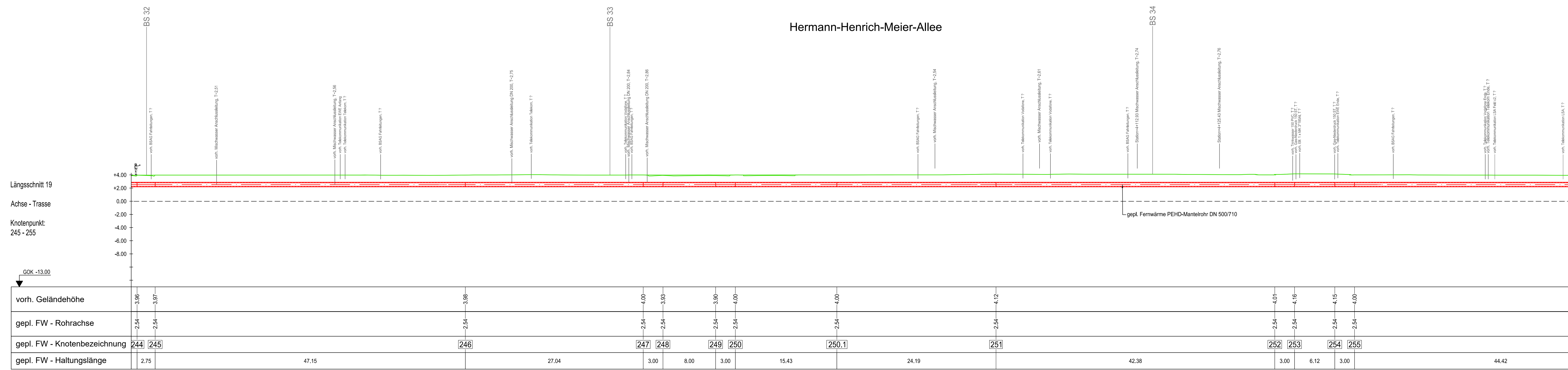


# Längsschnitt

M. 1:250



## LEGENDE:

- geplante Fernwärme PEHD-Mantelrohr DN 500/710
- vorhandene Geländeoberkante 2019
- vorhandene Geländeoberkante 2020
- x Abbruch

### Hinweise:

Allgemeine Verlegetechniken von wesernetz (gültig ab 21.07.2015)

Mindestdeckung bei Versorgungsleitungen:

- bei Strom 0,6 m
- bei Gas 0,8 m
- bei Wasser 1,0 m
- bei Wärme 0,6 m

Mindestdeckung bei Hausanschlussleitungen:

- bei Strom 0,6 m
- bei Gas 0,8 m
- bei Wasser 0,85 m
- bei Wärme 0,6 m

Die in den Plänen enthaltenen Eintragungen hinsichtlich der Leitungslage und Verlegetiefe sind unverbindlich. Die genaue Lage der Leitungen ist durch Querstücke in Handschachtung festzustellen.

### Quellen:

Vermessung: von Fa. HK, Zeichnungsnr.: Bodenradar\_Vahrer\_Fleiet vom 14.03.2019  
 Fernwärme\_TOPO\_20190708.dwg vom 02.07.2019  
 Fernwärme\_TOPO\_Zusatz\_20190906.dwg vom 06.09.2019  
 Fernwärme\_TOPO\_Zusatz\_2\_20190923 vom 23.09.2019  
 Fernwärme\_TOPO\_Zusatz\_5\_20191122 vom 22.11.2019 und

Wesernetz: Grundkarte mit FW, Gas, HSP, MSP, Wasser, Strom von 2018

hanseWasser: Entwässerung; Zeichnungsnr.: KIS-Export Fernwärme-Spange - GK.dxf vom 05.12.2018

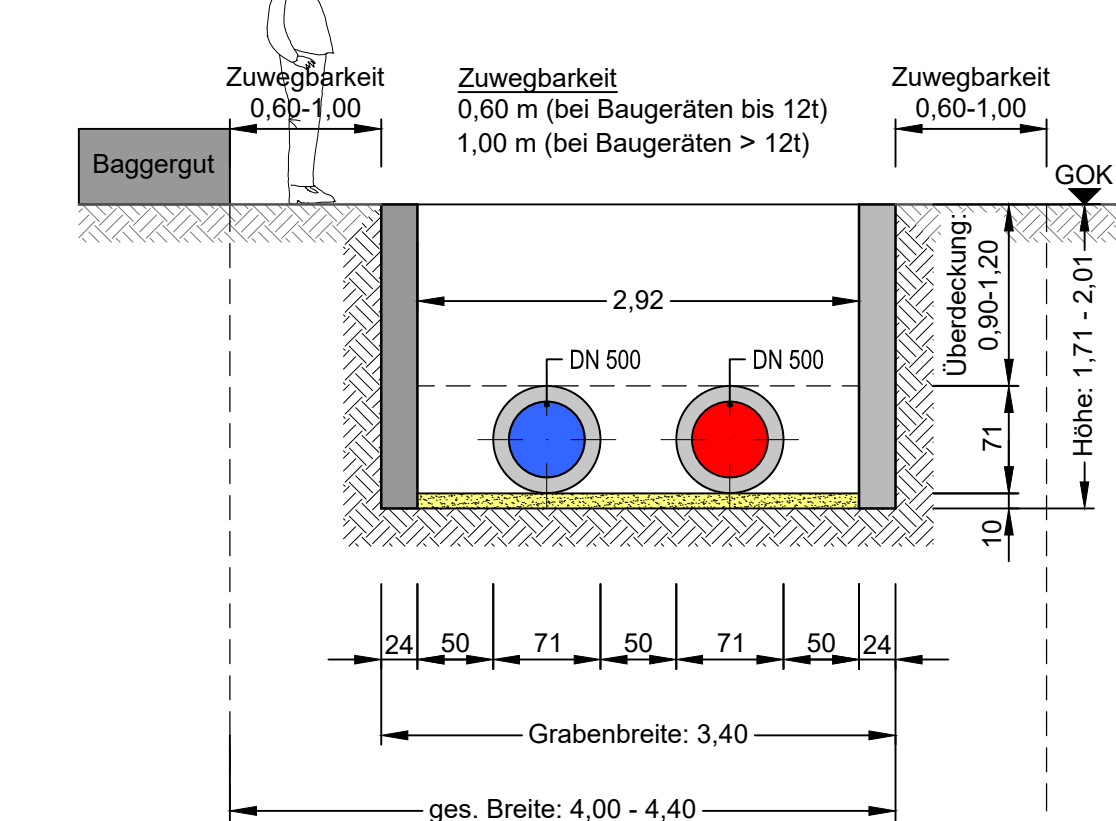
Telekommunikationsleitungen: Plansauskürfte von Briteline, EWE, LWL, VCOM, Telekom, Vodafone, GasLINE/OpenGrid von 2018 bis 2020

BSAG: Fahrleitungsplan H.-H.-Meier-Allee 01 und 05 vom 13.10.2011  
 Fahrleitungsplan H.-H.-Meier-Allee 02, 03 und 04 vom 14.01.2015  
 Fahrleitungsplan H.-H.-Meier-Allee 06 vom 01.07.1997  
 Fahrleitungsplan Kirchbachstraße Zeichnungsnr.: A-6288g1 vom 15.07.98  
 und Fahrleitungsplan Linie 4 Zeichnungsnr.: A-6246g2 vom 07.05.97

ASV Vahrer Fleiet Daten aus Zeichnungsnr.: s\_07\_röhrturklausur-rueckhaltebecken\_schnitte.tif vom 07.09.65 und Zeichnungsnr.: bestandt.tif (Bauw. Nr. 108) vom ?

## Querschnitt - Standardbaugraben

Maßstab 1:50



## Deckblatt

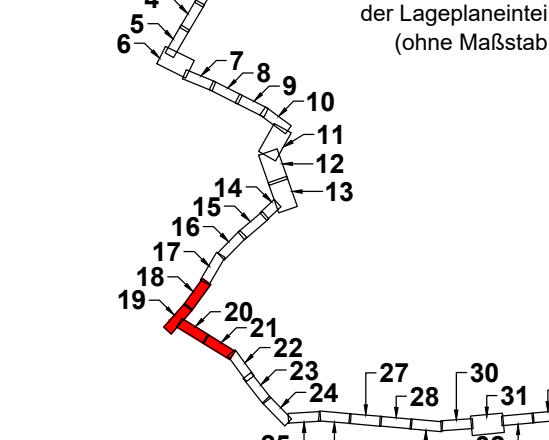
### LEGENDE:

Die zugehörigen Zeichnungen und Hinweise befinden sich auf Plan Nr.: 2.3

### Hinweis:

Die in den Plänen enthaltenen Eintragungen hinsichtlich der Leitungslage und Verlegetiefe sind unverbindlich. Die genaue Lage der Leitungen ist durch Querstücke in Handschachtung festzustellen.

### Übersicht



Der Inhalt dieses Dokumentes ist ausschließlich für den Auftraggeber der Fichtner Water & Transportation GmbH und andere vertraglich vereinbarte Empfänger bestimmt. Er darf nur mit Zustimmung des Auftraggebers ganz oder auszugsweise und ohne Gewähr Dritten zugänglich gemacht werden. Die Fichtner Water & Transportation GmbH haftet gegenüber Dritten nicht für die Vollständigkeit und Richtigkeit der enthaltenen Informationen.

Zur Ausführung freigegeben:		Bauwerk Datum: .....		Unterschrift: .....	
Datenquellen: wesernetz Bremen		Koordinatensystem: Gauß-Krüger-Koordinatensystem: GK3 DHDN		Höhensystem: Normhöhe Datum: .....	
b. Lageänderungen und Anpassungen der FW-Trasse		08.09.21		Klein Köster Richter	
a. Lageänderungen und Anpassungen der FW-Trasse		31.05.21		Möhrer Köster Richter	
Re: Art der Änderung:		Datum:		Gez: Bezeichnet: Gepr:	
<b>wesernetz</b> Ein Unternehmen von <b>swb</b>		<b>FICHTNER</b> WATER & TRANSPORTATION		Anlage Nr.: <b>3.7b</b> Plan Nr.: .....	
Baubjekt: Fernwärmetrasse Wesernetz		Maßstab: <b>1:250</b>		Projekt Nr.: 018-1180 Stationsname: 018/102_S-3a.dwg Plangröße: 1.188 m x 0.861 m = 1.022 m²	
Gewerk: .....		Leistungsphase: <b>Genehmigungsplanung</b>		Bauherr: <b>wesernetz Bremen GmbH</b> Datum / Unterschrift: <b>gez.</b>	
Planinhalt: <b>Längsschnitte</b> Abwicklung Fernwärme-Vorlauf, Knotenpunkt 245-280		Bauherr: <b>FICHTNER</b> Water & Transportation GmbH Helmholtzstraße 47b - 20097 Hamburg Tel: +49-40-30077-0 Fax: +49-40-30077-110 E-Mail: fahrt@fichtner.de Internet: www.fwt.fichtner.de		Datum: <b>15.07.2020</b> Name: <b>Möhrer</b>	
Datum / Unterschrift: .....		Datum: <b>15.07.2020</b>		Name: <b>Möhrer</b>	
Datum / Unterschrift: <b>gez.</b>		Datum: <b>15.07.2020</b>		Name: <b>Möhrer</b>	