
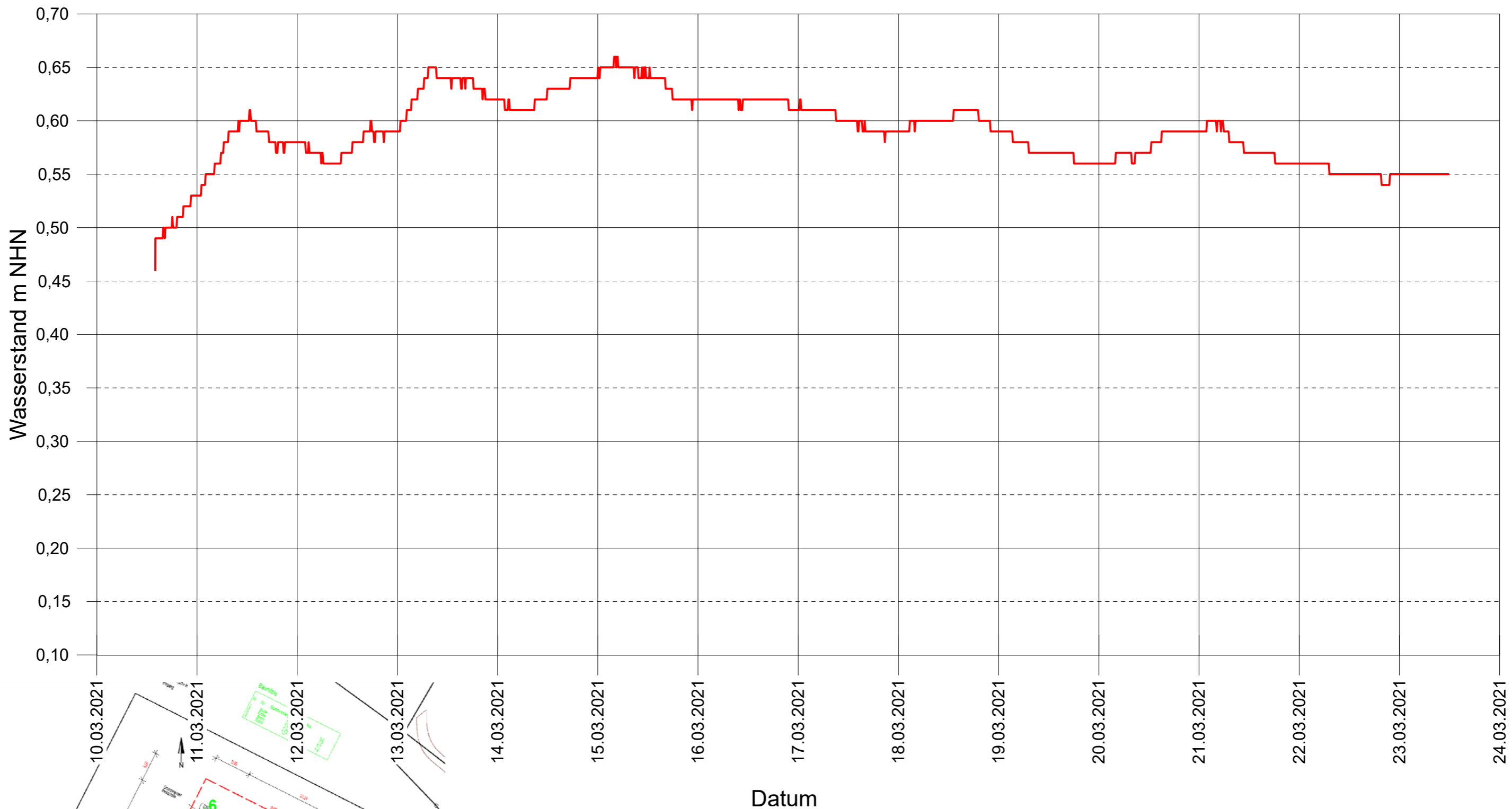


**Grundwassermessstelle**  
 09.10.2020 Einbau und Inbetriebnahme des Datenloggers  
 Auslesung:  
 22.10.2020  
 25.11.2020  
 10.12.2020  
 10.03.2021  
 10.03.2021 Ausbau des Datenloggers und Rückbau der Messstelle

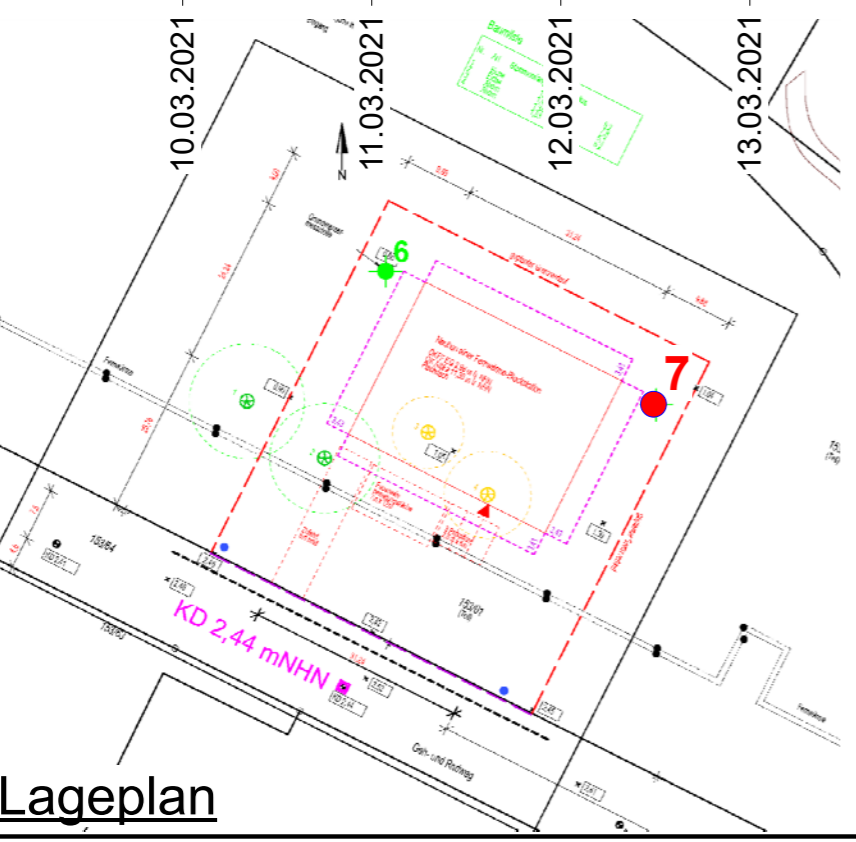
**Legende:**  
 — GWM 6

 <b>GRUNDBAULABOR BREMEN        INGENIEURGESELLSCHAFT        FÜR GEOTECHNIK MBH        KLEINER ORT 2 · 28357 BREMEN</b>		Obj.Nr. 1912459
		M
Bauherr: Wesernetz Bremen GmbH	Gez. kru	
Bauwerk: Blockstation	Anl. 2.3.1	
Ort: HB, Hochschulring		
Grundwasserganglinien		

O:\1912459\gwm\12459-GWM\_10-03-2021.grf




Datum



Lageplan

**Grundwassermessstelle**  
 10.03.2021 Einbau und Inbetriebnahme des Datenloggers  
 Auslesung:  
 23.03.2021

**Legende:**  
 — GWM 7

 <b>GRUNDBAULABOR BREMEN</b> INGENIEURGESELLSCHAFT FÜR GEOTECHNIK MBH KLEINER ORT 2 · 28357 BREMEN		Obj.Nr. 1912459
		M
Bauherr: Wesernetz Bremen GmbH	Gez. kru	
Bauwerk: Blockstation	Anl. 2.3.2	
Ort: HB, Hochschulring		
Grundwasserganglinien		

O:\19\12459\gwm\12459-GWM-7\_23-03-2021.grf