

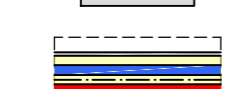


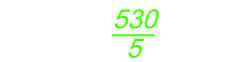










LEGENDE:

Planung:

-  Lagerfläche und Baustelleneinrichtung
-  Baustraße
-  geplante Fernwärmematrix

Bestand:

-  Flurstücksnummer
-  Flurstücksgrenze
-  Gemarkungsgrenze
-  Wasserfläche
-  Strassenbahn, S-Bahn
-  Baum
-  Straßenbeleuchtung
-  Straßeneinlauf
-  Schacht

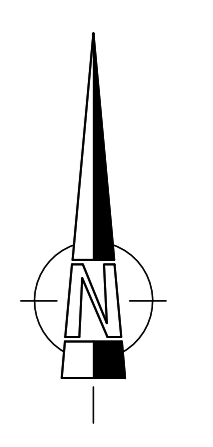
Quellen:

Vermessung: Fernwaerme_TOPO_20190708.dwg vom 08.07.2019,
 Fernwaerme_TOPO_Zusatz_20190906.dwg vom 06.09.2019,
 Fernwaerme_TOPO_Zusatz_2_20190923 vom 23.09.2019,
 Fernwaerme_TOPO_Zusatz_5_20191122 vom 22.11.2019 und

Wesernetz: Grundkarte vom 2018

Gemarkungs- und Flurstücksgrenzen und Nr.: aus Liegenschaftskarten 2021.dxf bis 3036.dxf aus den Jahren 2012 bis 2018 bzw. aus Zeichnungsnr.: 1722_Trasse_A-D (2).dwg vom 06.08.2018

Baumkataster: Zeichnungsnr.: Wesernetz_Baumstandorte_190401.shp vom 01.04.2019
 Bäume aus Fernwaerme_TOPO_Zusatz_20190906.dwg vom 06.09.2019
 20190808_Wesernetz_Baumstandorte_zusatzlich_proj.shp vom 09.08.2019



Maßstab 1 : 500



Der Inhalt dieses Dokumentes ist ausschließlich für den Auftraggeber der Fichtner Water & Transportation GmbH und andere vertraglich vereinbarte Empfänger bestimmt. Er darf nur mit Zustimmung des Auftraggebers ganz oder auszugsweise und ohne Gewähr Dritten zugänglich gemacht werden. Die Fichtner Water & Transportation GmbH haftet gegenüber Dritten nicht für die Vollständigkeit und Richtigkeit der enthaltenen Informationen.

Zur Ausführung freigegeben:

Bauher: Datum: Unterschrift: Baueinheit: Datum: Unterschrift:

Datenquellen: wesernetz Bremen
 Koordinatensystem: Gauß-Krüger-Koordinatensystem: GK3 DHDN Höhenystem: Vermessung, Datum:
 Katalysator, Stand:

Nr.	Art der Änderung	Datum	Gez.	Bearb.	Gepr.

wesernetz
Ein Unternehmen von swb

FICHTNER
WATER & TRANSPORTATION

Bauobjekt: Fernwärmematrix Wesernetz Bremen Anlage Nr.: 5.2.2

Gewerk: Maßstab: 1 : 500

Planinhalt: Lageplan Baustelleneinrichtung Otto-Hahn-Allee Genehmigungsplanung Projekt Nr.: 618-1180
Dateiname: 618-1180_2_5.2.dwg
Plangröße: 0,938 m x 0,841 m = 0,789 m²

Bauher:	Planverfasser:	Datum	Name
wesernetz Bremen GmbH	FICHTNER Water & Transportation GmbH Hammerbrookstraße 47b - 20097 Hamburg Tel.: +49-40-300873-0 Fax: +49-40-300873-110 E-mail: harburg@w.fichtner.de Internet: www.fichtner.de	15.07.2020	Richter
		15.07.2020	Mührer
		15.07.2020	Richter