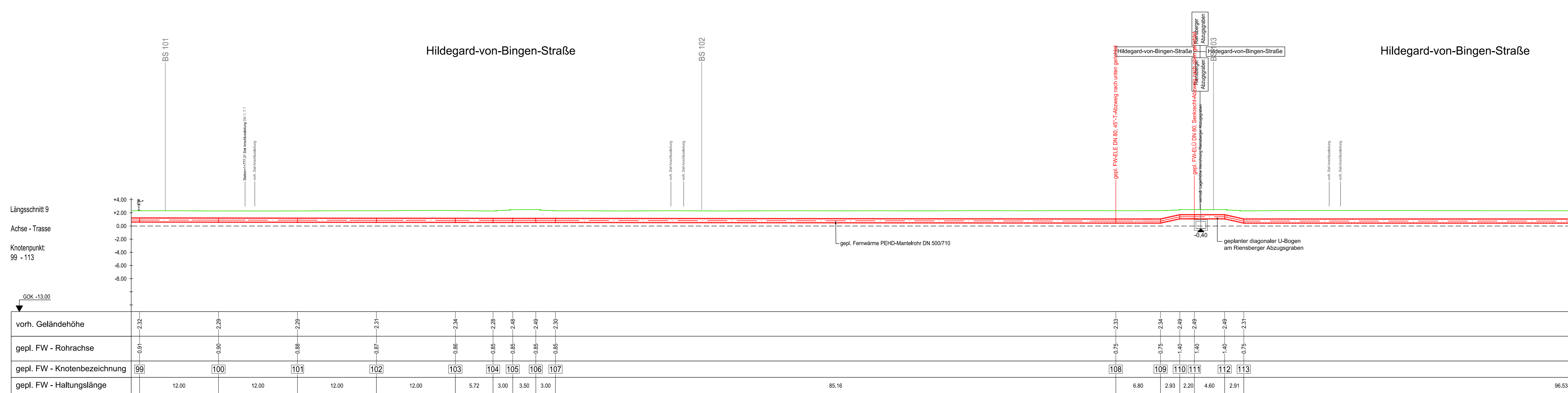
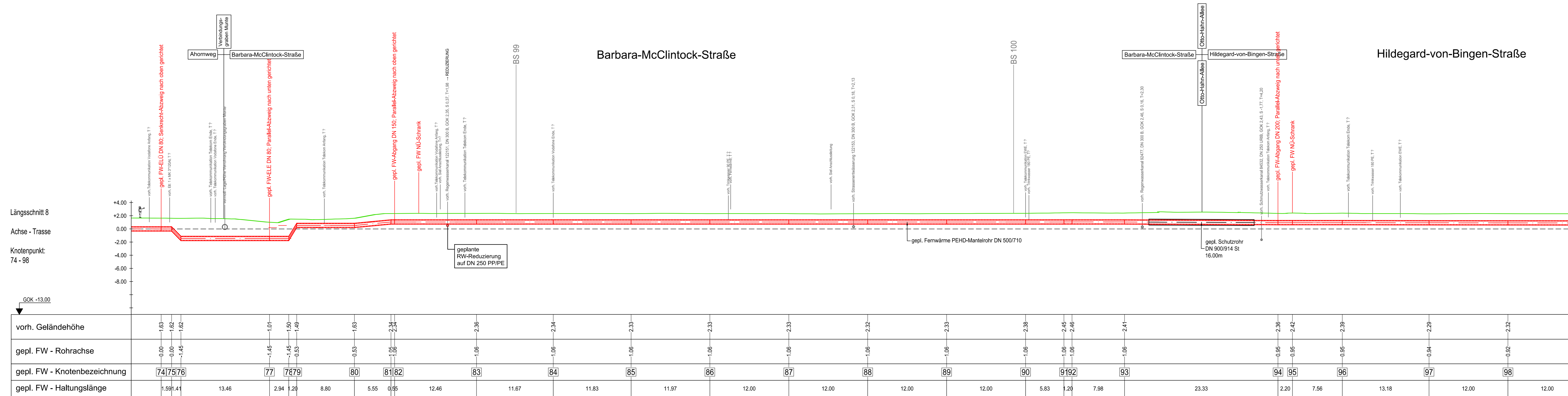
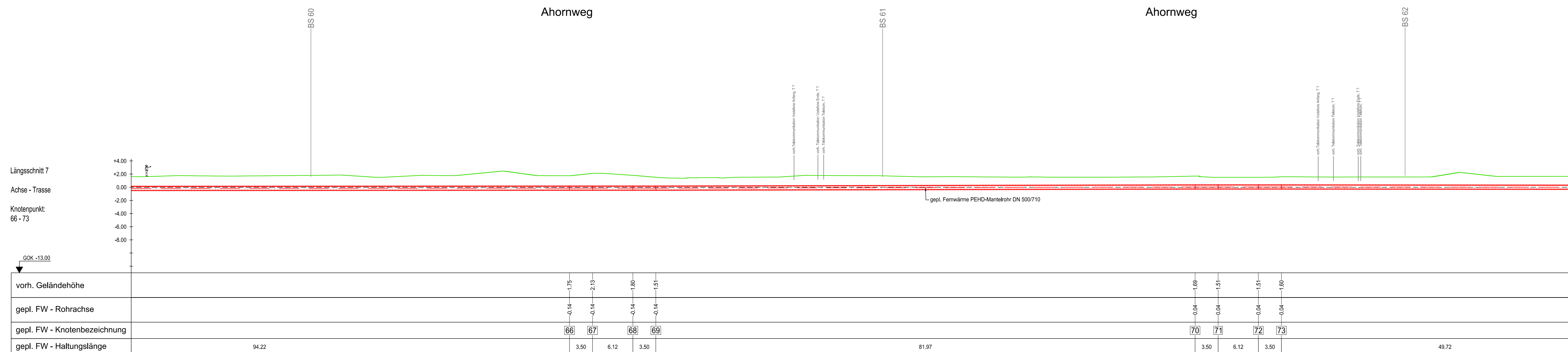


Längsschnitte

M. 1:250



LEGENDE:

- geplante Fernwärme PEHD-Mantelrohr DN 500/710
- vorhandene Geländeoberkante 2019
- vorhandene Geländeoberkante 2020
- Abbruch

Hinweise:

Allgemeine Verlegetechniken von Wesernetz (gültig ab 21.07.2015)

Mindestdeckung bei Versorgungsleitungen:

- bei Strom 0,6 m
- bei Gas 0,8 m
- bei Wasser 1,0 m
- bei Wärme 0,6 m

Mindestdeckung bei Hausanschlussleitungen:

- bei Strom 0,6 m
- bei Gas 0,8 m
- bei Wasser 0,85 m
- bei Wärme 0,6 m

Die in den Plänen enthaltenen Eintragungen hinsichtlich der Leitungslage und Verlegungstiefe sind unverbindlich. Die genaue Lage der Leitungen ist durch Querstücke in Handschachtung festzustellen.

Quellen:

Vermessung: von Fa. HK, Zeichnungsnr.: Bodenraster_Vahrer_Fleet vom 14.03.2019
 Fernwärme_TOPO_20190703.dwg vom 02.07.2019
 Fernwärme_TOPO_Zusatz_20190906.dwg vom 06.09.2019
 Fernwärme_TOPO_Zusatz_2_20190923 vom 23.09.2019
 Fernwärme_TOPO_Zusatz_3_20191122 vom 22.11.2019 und

Wesernetz: Grundkarte mit FW, Gas, HSP, MSP, Wasser, Strom von 2018

hansewasser: Entwässerung; Zeichnungsnr.: KIS-Export Fernwärme-Spange - GK.dxf vom 05.12.2018

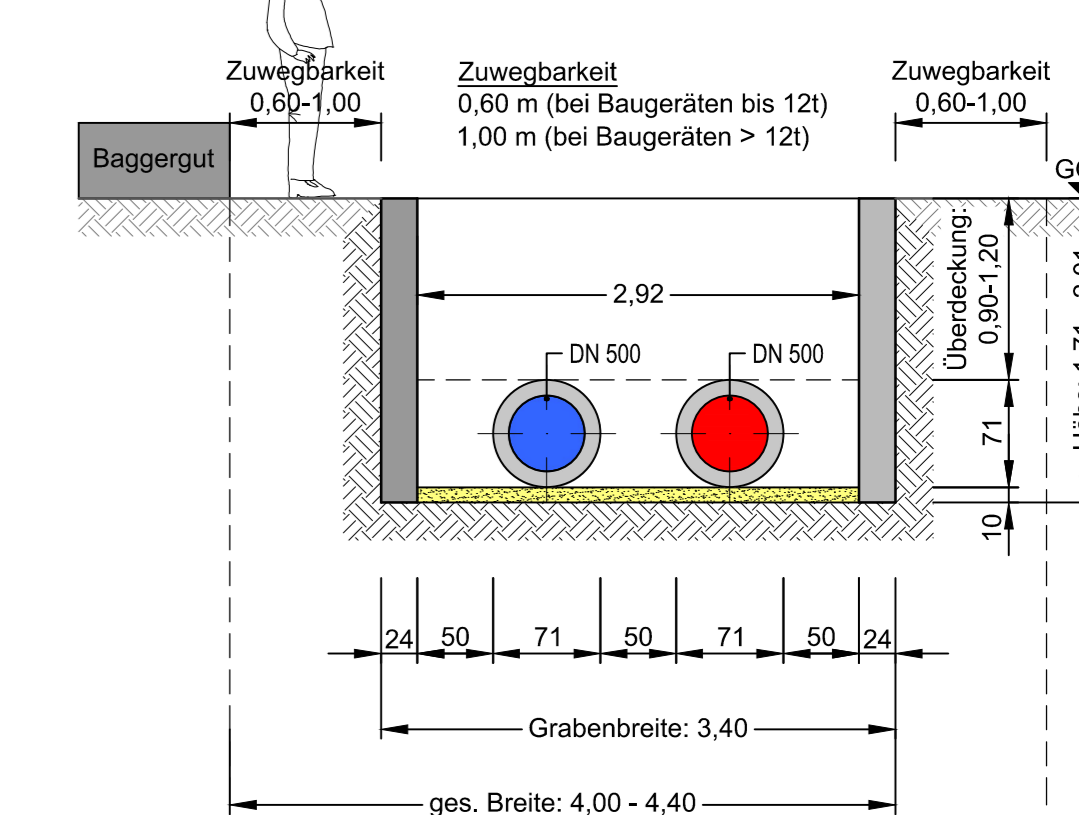
Telekommunikationsleitungen: Planauskünfte von Briteline, EWE, LWL, COM, Telekom, Vodafone, Gas, LINE/OpenGrid von 2018 bis 2020

BSAG: Fahrleitungsplan H.H.-Meier-Allee 01 und 05 vom 13.10.2011
 Fahrleitungsplan H.H.-Meier-Allee 02, 03 und 04 vom 14.01.2015
 Fahrleitungsplan H.H.-Meier-Allee 06 vom 01.07.1997
 Fahrleitungsplan Kirchbachstraße Zeichnungsnr.: A-4268g1 vom 15.07.98
 und Fahrleitungsplan Linie 4 Zeichnungsnr.: A-6246g2 vom 07.05.97

ASV Vahrer Fleet: Daten aus Zeichnungsnr.: s_07_röhrtürschloss-rueckhaltebecken_schnitte.tif vom 07.09.65
 und Zeichnungsnr.: bestand.tif (Baucv. Nr. 108) vom ?

Querschnitt - Standardbaugraben

Maßstab 1:50



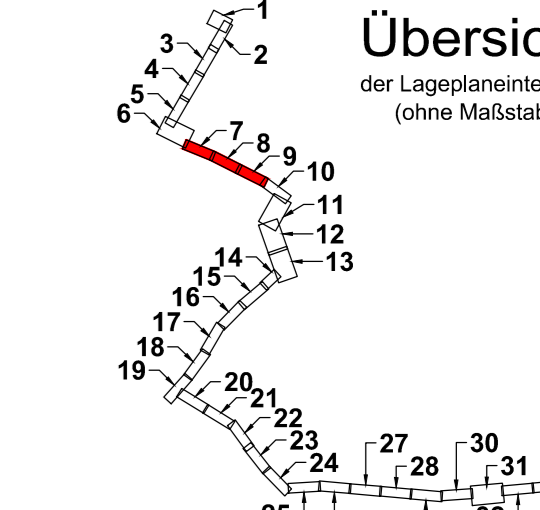
Deckblatt

LEGENDE:

Die zugehörigen Zeichnungen und Hinweise befinden sich auf Plan Nr.: 2.3

Hinweise:

Die in den Plänen enthaltenen Eintragungen hinsichtlich der Leitungslage und Verlegungstiefe sind unverbindlich. Die genaue Lage der Leitungen ist durch Querstücke in Handschachtung festzustellen.



Der Inhalt dieses Dokumentes ist ausschließlich für den Auftraggeber der Fichtner Water & Transportation GmbH und andere vertraglich vereinbarte Empfänger bestimmt. Er darf nur mit Zustimmung des Auftraggebers ganz oder auszugsweise und ohne Gewähr Dritten zugänglich gemacht werden. Die Fichtner Water & Transportation GmbH haftet gegenüber Dritten nicht für die Vollständigkeit und Richtigkeit der enthaltenen Informationen.

Zur Ausführung freigegeben:

Bauherr: Datum: Unterschrift: Bauleitung: Datum: Unterschrift:

Datenquellen: wesernetz Bremen Koordinatensystem: Gauß-Krüger-Koordinatensystem: GK3 CHDN Höhensystem: Normales Datum:

Legende: a) Lageänderungen und Anpassungen der FW-Trasse Datum: 19.05.21 Möhrer Köster Richter

Legende: a) Lageänderungen und Anpassungen der FW-Trasse Datum: 19.05.21 Möhrer Köster Richter

Legende: a) Lageänderungen und Anpassungen der FW-Trasse Datum: 19.05.21 Möhrer Köster Richter

Legende: a) Lageänderungen und Anpassungen der FW-Trasse Datum: 19.05.21 Möhrer Köster Richter

Legende: a) Lageänderungen und Anpassungen der FW-Trasse Datum: 19.05.21 Möhrer Köster Richter

Legende: a) Lageänderungen und Anpassungen der FW-Trasse Datum: 19.05.21 Möhrer Köster Richter

Legende: a) Lageänderungen und Anpassungen der FW-Trasse Datum: 19.05.21 Möhrer Köster Richter

Legende: a) Lageänderungen und Anpassungen der FW-Trasse Datum: 19.05.21 Möhrer Köster Richter

Legende: a) Lageänderungen und Anpassungen der FW-Trasse Datum: 19.05.21 Möhrer Köster Richter

Legende: a) Lageänderungen und Anpassungen der FW-Trasse Datum: 19.05.21 Möhrer Köster Richter

Legende: a) Lageänderungen und Anpassungen der FW-Trasse Datum: 19.05.21 Möhrer Köster Richter

Legende: a) Lageänderungen und Anpassungen der FW-Trasse Datum: 19.05.21 Möhrer Köster Richter

Legende: a) Lageänderungen und Anpassungen der FW-Trasse Datum: 19.05.21 Möhrer Köster Richter

Legende: a) Lageänderungen und Anpassungen der FW-Trasse Datum: 19.05.21 Möhrer Köster Richter

Legende: a) Lageänderungen und Anpassungen der FW-Trasse Datum: 19.05.21 Möhrer Köster Richter

Legende: a) Lageänderungen und Anpassungen der FW-Trasse Datum: 19.05.21 Möhrer Köster Richter

Legende: a) Lageänderungen und Anpassungen der FW-Trasse Datum: 19.05.21 Möhrer Köster Richter

Legende: a) Lageänderungen und Anpassungen der FW-Trasse Datum: 19.05.21 Möhrer Köster Richter

Legende: a) Lageänderungen und Anpassungen der FW-Trasse Datum: 19.05.21 Möhrer Köster Richter