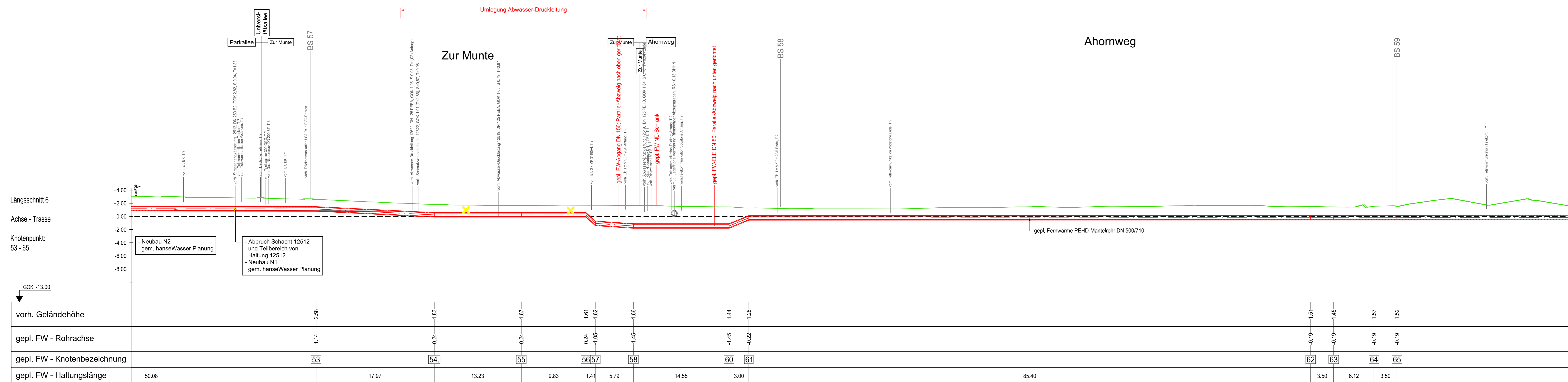
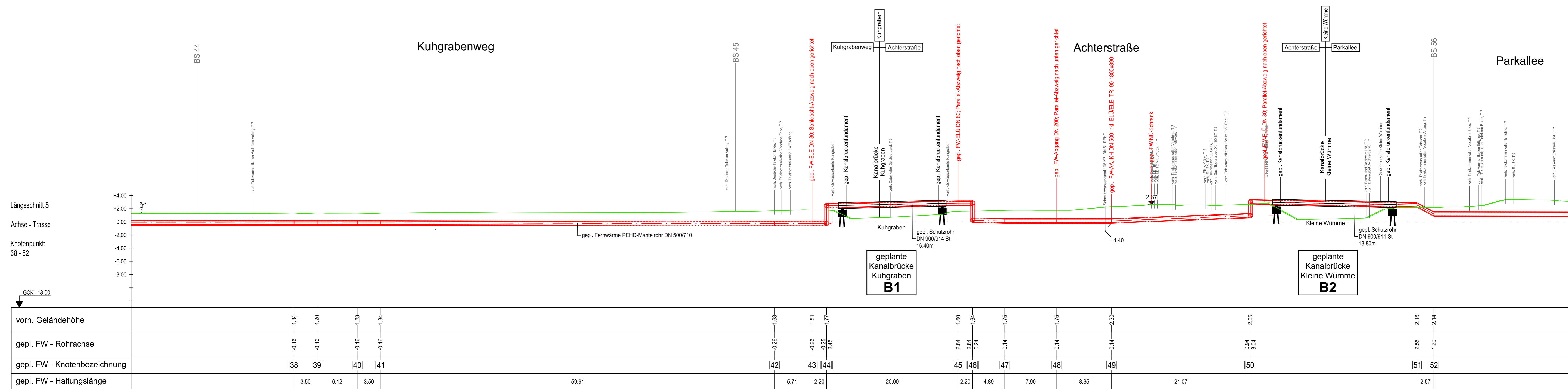
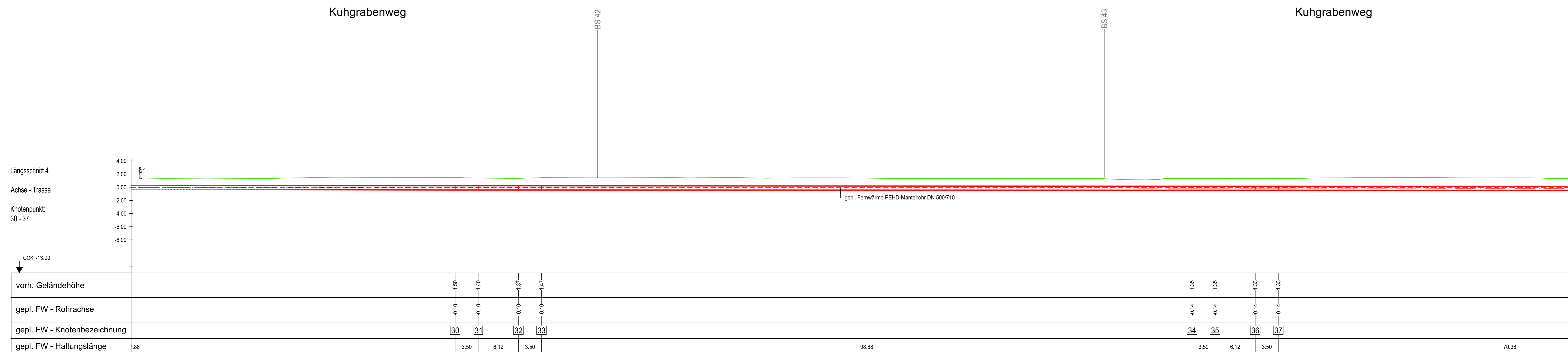


# Längsschnitte

M. 1:250



## LEGENDE:

- geplante Fernwärme PEHD-Mantelrohr DN 500/710
- vorhandene Geländeoberkante 2019
- vorhandene Geländeoberkante 2020
- Abbruch

### Hinweise:

Allgemeine Verlegetiefen von wesernetz (gültig ab 21.07.2015)  
 Mindestdeckung bei Versorgungsleitungen:  
 - bei Strom 0,6 m  
 - bei Gas 0,8 m  
 - bei Wasser 1,0 m  
 - bei Wärme 0,6 m

Mindestdeckung bei Hausanschlussleitungen:  
 - bei Strom 0,6 m  
 - bei Gas 0,8 m  
 - bei Wasser 0,85 m  
 - bei Wärme 0,6 m

Die in den Plänen enthaltenen Eintragungen hinsichtlich der Leitungslage und Verlegetiefe sind unverbindlich. Die genaue Lage der Leitungen ist durch Querschnitte in Handschachtung festzustellen.

### Quellen:

Vermessung: von Fa. HK, Zeichnungsnr.: Bodenradar\_Vahner\_Fleiet vom 14.03.2019  
 Fernwärme\_TOPO\_20190703.dwg vom 08.07.2019  
 Fernwärme\_TOPO\_Zusatz\_20190906.dwg vom 06.09.2019  
 Fernwärme\_TOPO\_Zusatz\_2\_20190923 vom 23.09.2019  
 Fernwärme\_TOPO\_Zusatz\_3\_20191122 vom 22.11.2019 und

Wesernetz: Grundkarte mit FW, Gas, HSP, MSP, Wasser, Strom von 2018

hansewasser: Entwässerung; Zeichnungsnr.: KIS-Export Fernwärme-Spange - GK.dxf vom 05.12.2018

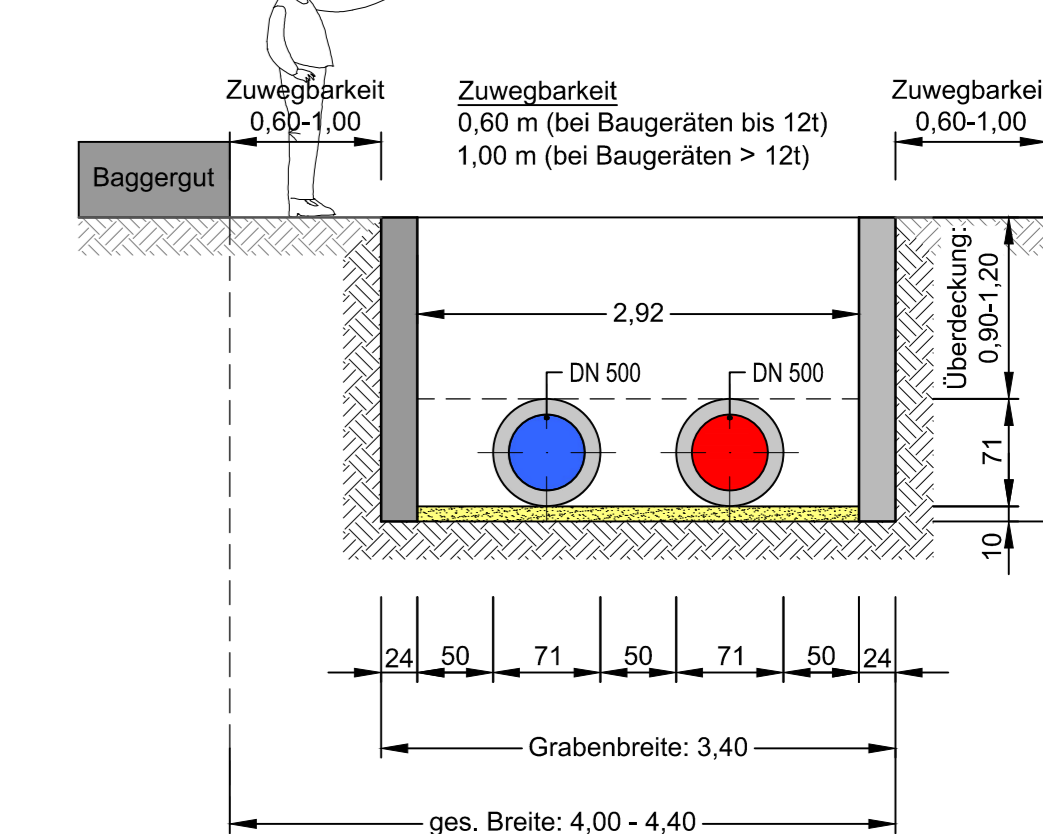
Telekommunikationsleitungen: Planauskünfte von Briteline, EWE, LWL, GDM, Telekom, Vodafone, Gas, LINE/OpenGrid von 2018 bis 2020

BSAG: Fahrleitungsplan H.H.-Meier-Allee 01 und 05 vom 13.10.2011  
 Fahrleitungsplan H.H.-Meier-Allee 02, 03 und 04 vom 14.01.2015  
 Fahrleitungsplan H.H.-Meier-Allee 06 vom 01.07.1997  
 Fahrleitungsplan Kirchbachstraße Zeichnungsnr.: A-4268g1 vom 15.07.98  
 und Fahrleitungsplan Linie 4 Zeichnungsnr.: A-6246g2 vom 07.05.97

ASV Vahner Fleiet: Daten aus Zeichnungsnr.: s\_07\_rohrdurchlass-kuechthalbecken\_schnitte.tif vom 07.09.65  
 und Zeichnungsnr.: bestand.tif (Baucv. Nr. 108) vom ?

## Querschnitt - Standardbaugraben

Maßstab 1:50



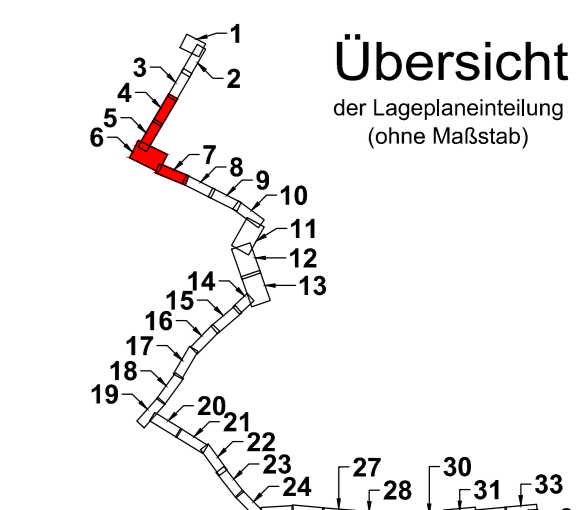
# Deckblatt

## LEGENDE:

Die zugehörigen Zeichnungen und Hinweise befinden sich auf Plan Nr.: 2.3

### Hinweis:

Die in den Plänen enthaltenen Eintragungen hinsichtlich der Leitungslage und Verlegetiefe sind unverbindlich. Die genaue Lage der Leitungen ist durch Querschnitte in Handschachtung festzustellen.



Der Inhalt dieses Dokumentes ist ausschließlich für den Auftraggeber der Fichtner Water & Transportation GmbH und andere vertraglich vereinbarte Empfänger bestimmt. Er darf nur mit Zustimmung des Auftraggebers ganz oder auszugsweise und ohne Gewähr Dritten zugänglich gemacht werden. Die Fichtner Water & Transportation GmbH haftet gegenüber Dritten nicht für die Vollständigkeit und Richtigkeit der enthaltenen Informationen.

### Zur Ausführung freigegeben:

Bauser Datum: ..... Unterschrift: ..... Bauleitung Datum: ..... Unterschrift: .....

Datenquellen: wesernetz Bremen Koordinatensystem: Gauß-Krüger-Koordinatensystem: GK3 DHDN Höhenystem: Vermessung Datum:

3. Lagelanänderungen und Anpassungen der FW-Trasse 19.05.21 Möhrer Koster Richter

Ne, Art der Änderung Datum: Ort: Bearb: Gepr:

Ein Unternehmen von swb

Ein Unternehmen von swb

Ein Unternehmen von swb

Ein Unternehmen von swb

Ein Unternehmen von swb

Ein Unternehmen von swb

Ein Unternehmen von swb

Ein Unternehmen von swb

Ein Unternehmen von swb

Ein Unternehmen von swb

Ein Unternehmen von swb

Ein Unternehmen von swb

Ein Unternehmen von swb

Z:\01018-000005-108-02-Fernwärme\005\_Fernwärme\005\_Genehmigungsplanung\02\_Zimmer\005\_3.2a.dwg