














**Vorläufige Bewertung des Hochwasserrisikos im Land Bremen**

-  Hochwasserschutzlinie
-  Ueberschwemmungsgebiete
-  Flussschnittsgebiete (1 km)
-  Landesgrenze
-  Gewaesser

**Risikoabschnitte durch automatisierte Beurteilung**

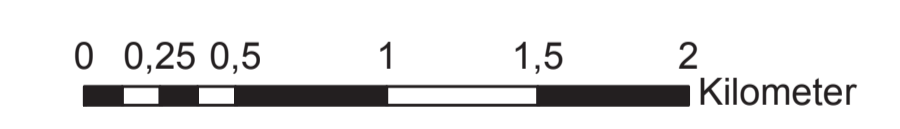
-  Risikoabschnitt aufgrund eigener Bewertung
-  Risikoabschnitt aufgrund Ueberschwemmungsgebiete
-  Risikoabschnitt aufgrund Deichverbandsgebiet

**Markierung der betroffenen Schutzgueter an Flussschnitt**

-  Gewerbeflaeche durch Abschnitt betroffen
-  Verkehrsflaechen durch Abschnitt betroffen
-  Wohnflaechen durch Abschnitt betroffen
-  Denkmale/IVU durch Abschnitt betroffen
-  Kombinationsdarstellungen

**Schutzgueter und Landnutzung**

-  Denkmale
-  IVU-Anlagen
-  Wohnflaechen ATKIS
-  Verkehrsflaechen ATKIS
-  Gewerbeflaechen ATKIS



Quelle:  
Auszug aus den Geobasisdaten der  
Niedersächsischen Vermessungs-  
und Katasterverwaltung © 2005



Grundlagenermittlung:  
geomer GmbH (2011)

<b>Freie Hansestadt Bremen</b>		
HWRM-RL Vorläufige Bewertung des Hochwasserrisikos im Land Bremen		
<b>Uebersichtsplan</b> Teilplan HB-Stadt	Maßstab:	
Der Senator fuer Umwelt, Bau und Verkehr Hochwasserrisikomanagement Wasserwirtschaft/ Hochwasserschutz	Datum:	Name:
	Bearbeiter:	27.02.2013
	Ausfertigung der Zeichnung:	

Kartgrundlage: TK25 GeolInformation Bremen

Projektplan PFRA