







Legende

-  Landesgrenze
-  Gewässer
-  ÜSG Wümme

Nachrichtliche Darstellung

-  Hochwasserschutzlinie
-  ÜSG Wümme (LK Osterholz)

Kartengrundlage / Geobasis Informationen: [Geoinformation Bremen \(www.geo.bremen.de\)](http://www.geo.bremen.de)

 Freie Hansestadt Bremen		
Überschwemmungsgebiet der Wümme im Bereich der Stadtgemeinde Bremen		
Lageplan	Maßstab: 1 : 5.000	Blatt: 5
Der Senator für Umwelt, Bau und Verkehr Referat 32 Wasserwirtschaft / Hochwasserschutz	Datum: 24.08.2016	geändert: 18.01.2018