







Legende

-  Landesgrenze
-  Gewässer
-  ÜSG Ochtum

Nachrichtliche Darstellung

-  Hochwasserschutzlinie
-  Hochwassergefährdete Gebiete
-  Sonderfläche gem. § 5 Abs. 1 HwGebV-Weser

Kartengrundlage / Geobasis Informationen: [GeoInformation Bremen](http://www.geo.bremen.de) (www.geo.bremen.de)



**Überschwemmungsgebiet der Ochtum
im Bereich der Stadtgemeinde Bremen**

Teilplan 4	Maßstab:	1 : 5.000
	Datum:	07.12.2017